PERFIL SOCIOECONÔMICO DE UNIÃO DOS PALMARES

SECRETARIA DE INDÚSTRIA E COMÉRCIO

PREFEITURA DE UNIÃO DOS PALMARES

Um Estudo para o Futuro de União dos Palmares

Conhecer a realidade local é umas das pré-condições para poder transformá-la, modernizá-la. Esse passo foi dado pela Prefeitura de União dos Palmares ao convidar a jovem Karliane Silva Souza, palmarina e autora desta pesquisa, para descrever e analisar as atividades econômicas e sociais das terras palmarinas. Este estudo visa informar, com riqueza de detalhes, a realidade do município de União, realçando as atividades e os aspectos sobre os quais o poder municipal e a sociedade civil podem atuar.

Localizado na área da Mata Atlântica, União é considerado uma peça decisiva para a formação alagoana. No começo de nossa história, foi, por quase um século, a terra do Quilombo dos Palmares, um dos marcos nacionais na luta pela liberdade. A República se estendia pelos vales dos rios Mundaú e Paraíba, mas sua sede política, de onde comandou a resistência à escravidão, ficava na Serra da Barriga, localizada no atual município de União dos Palmares.

A ocupação de seu rico território, no século XVIII, pela cana, pecuária, extração de madeiras, plantio de algodão, roça de mandioca, milho e feijão, resultou num aumento significativo de sua população. Em 1831, a antiga povoação de Santa Maria Madalena se transformava na Vila Nova da Imperatriz, ocupando uma ampla área, na medida em que sediava os atuais municípios de Murici (desmembrado em 1872, junto com distrito de Branquinha), São José da Laje (desmembrado em 1876, junto com distrito de Colônia Leopoldina) e, recentemente, Santana do Mundaú (o antigo distrito de Mundaú-Mirim, desmembrado em 1960). União nascia, assim, como uma grande localidade.

Em 1884, um fato novo modificou a vida palmarina: o trem da *Alagoas Railway* chegou à União. A ferrovia deslocando a produção açucareira do litoral para o centro de Alagoas, nos vales do Paraíba e do Mundaú, muito contribuiu para que Imperatriz se firmasse como um dos mais importantes municípios da região norte do Estado. A Vila cresceu junto com seu comércio e com o aumento de sua produção, transportada pela nova ferrovia que ligava Maceió a Recife. A conexão ferroviária, inaugurada dez anos depois, unindo os mercados de Alagoas e Pernambuco, era feita na estação de Imperatriz. Em reconhecimento ao seu rápido crescimento e ao seu papel articulador, em 1890, já no período republicano, passou a ter o *status* de cidade e recebeu um novo nome: União.

Em 1930, o município sofreu muitas modificações. A Usina Laginha, inaugurada um ano antes, impôs mudanças na produção local. Desde então, os 42 engenhos banguês produtores de açúcar bruto foram desaparecendo gradualmente. No campo palmarino, a criação de bovinos dividia o espaço com a cana, com o algodão e as roças de alimentos. A paisagem urbana era marcada pela agroindústria com três unidades beneficiadoras de algodão e uma fábrica de óleos vegetais – mamona e caroço de algodão. Também complementavam essa paisagem as fabriquetas de rapadura e aguardente e os produtores de artefatos de couro e de madeira. A cidade possuía iluminação elétrica, cinema e hotéis, e abrigava uma movimentada feira semanal.

Duas décadas depois, o município passou a ser chamado de União dos Palmares, em homenagem à República dos Palmares. Naquela época, União continuava expandindo sua produção de cana-de-açúcar, ampliada pela presença do algodão, café, laranja e banana nas áreas distantes dos canaviais, e complementada pela roça de mantimentos como mandioca, milho e feijão, além de inhame e batata. A madeira da Mata Atlântica continuava a ser extraída e transformada em dormentes de trem, lenha e carvão vegetal. A pecuária foi expandida e modificada pela mestiçagem do antigo gado crioulo com os tipos importados *Gir* e *Nelore*.

Naquele período, apenas um engenho continuava "safrejando", e o beneficiamento do algodão tinha reduzido de três para dois o número de descaroçadores. A cidade contava com um comércio ativo, duas instituições de crédito, o Banco do Brasil e a Cooperativa Agrícola de União, com um pequeno hospital e maternidade. Essas instituições ajudavam a cidade a exercer o seu papel de sede mesorregional, uma função facilitada pela sua conexão a duas capitais, Maceió e Recife, e localidades menores e vizinhas da região Serrana dos Quilombos pela rede ferroviária, assim como por meio de rodovias que iam sendo construídas e abriam caminho para ônibus e caminhões.

Na segunda metade do século XX e começo do século atual, União voltou a sofrer mudanças, numa sequência que desenhou o atual cenário de suas atividades econômicas e sociais. O algodão desapareceu nos anos 1980; a população urbanizou-se; a ferrovia parou em 2010 e a Usina Laginha e o laticínio São Domingos encerraram suas atividades.

Nos anos 1950, o algodão, uma cultura de pequenos e médios proprietários, era o segundo mais importante produto da economia local, disputando espaços com a cana. Na época, União era o quarto município algodoeiro de Alagoas, depois de Santana do Ipanema, Viçosa e Anadia. Desde então, pela falta de competitividade, a produção foi definhando e desapareceu nos anos 1980 com a praga do bicudo. Suas terras foram ocupadas pela cana e pecuária. A cana-de-açúcar ampliou sua produção, triplicando a área plantada entre 1960 e 1980. No entanto, nos anos 1990, a crise no setor sucroalcooleiro atingiu União, reduzindo a presença dos canaviais. A pecuária, desta vez, cresceu isoladamente. O rebanho bovino, criado extensivamente, saltou de 13 mil cabeças em 1990 para as atuais 35 mil, ocupando com pastos as antigas áreas do algodão e da pecuária.

Nesse novo cenário, o município assistiu uma grande cheia em junho de 2010, quando o rio Mundaú alcançou níveis históricos, e a cidade perdeu, de uma só vez, dois grandes empreendimentos industriais. A Laginha, que chegou a produzir, em safras anteriores, mais de um milhão de sacos de açúcar e 85 milhões de litros de álcool, fechou às portas; e o Laticínio São Domingos, sua maior indústria urbana, seguiu o mesmo destino. Houve, também, o fechamento da ferrovia, que tinha perdido parte de seu papel como transporte de passageiros, coberto agora pela rede de transportes de ônibus e vans, mas permanecia como parte da logística industrial da região.

À semelhança das demais localidades alagoanas, neste período de mudanças, a população rural acelerou seu processo de migração para a cidade. Em 1970, dois entre três palmarinos viviam no campo, mas, desde os anos 1990, o cenário mudou radicalmente. União dos Palmares, passou a ter uma população majoritariamente urbanizada, com três entre quatro de seus cidadãos vivendo na cidade. As mudanças impactaram a economia local, principalmente nos dois setores urbanos mais importantes, o comércio e serviços.

Diante desse cenário desafiador, a pesquisa “Perfil Socioeconômico de União dos Palmares”, é um texto aberto no sentido de trazer informações e ajudar a encontrar caminhos de futuro para o município. Este trabalho resulta de um esforço intelectual na busca por dados socioeconômicos espalhados em muitas instituições, sistematizados e organizados numa bonita exposição gráfica, que nos ajuda a entender a realidade complexa atual.

É um estudo dedicado aos gestores municipais na construção da moderna cidade de União dos Palmares; um município com a expectativa de novos projetos industriais, de diversificação de sua agricultura, com aposta no crescimento do turismo e com uma grande chance de desenvolver o seu expressivo setor terciário de comércio e serviços, para continuar sendo o centro dinâmico e a cidade polo da região Serrana dos Quilombos.

Cícero Péricles de Oliveira Carvalho
Economista e Professor da Universidade Federal de Alagoas

ESTADO DE ALAGOAS
PREFEITURA MUNICIPAL DE UNIÃO DOS PALMARES
SECRETARIA MUNICIPAL DE INDÚSTRIA E COMÉRCIO

PERFIL SOCIOECONÔMICO DE UNIÃO DOS PALMARES

UNIÃO DOS PALMARES
2024

PREFEITURA DE
UNIÃO DOS PALMARES

PREFEITURA MUNICIPAL DE UNIÃO DOS PALMARES
Prefeito – Areski Damara de Omena Freitas Júnior
Vice-Prefeito – José Iran Menezes da Silva Júnior

SECRETARIA MUNICIPAL DE INDÚSTRIA E COMÉRCIO
Secretário Municipal – Antônio Marcos Lobo

RESPONSÁVEL PELO PROJETO
Antônio Marcos Lobo

COORDENADOR DO PROJETO
Cícero Péricles de Oliveira Carvalho

ESTUDO, TEXTO E PESQUISA
Karliane Silva Souza

CAPA E DIAGRAMAÇÃO
Karliane Silva Souza

REVISÃO
Cícero Péricles de Oliveira Carvalho
Karliane Silva Souza

REALIZAÇÃO
Secretaria Municipal de Indústria e Comércio

Catalogação na Fonte
Departamento de Tratamento Técnico da Agência de Produção Editorial de Alagoas

P923p Prefeitura Municipal de União dos Palmares.
Perfil socioeconômico de União dos Palmares / Prefeitura Municipal de União dos Palmares, Secretaria Municipal de Indústria e Comércio ; [Karliane Silva Souza] estudo, texto e pesquisa ; apresentação de [Cícero Péricles de Oliveira Carvalho]. – Maceió : Apeal, 2024.
188 p. : il. : color. (e-book).

Bibliografia: p. 182-186.
ISBN: 978-65-85656-13-9.

1. Economia - sociedade. 2. Geografia – História – Economia - União dos Palmares - Alagoas. I. Título. II. Secretaria Municipal de Indústria e Comércio. III. Karliane Silva Souza. IV. Cícero Péricles de Oliveira Carvalho.

CDU: 351.82(813.5)

Elaborada por Fernanda Lins de Lima – CRB – 4/1717

Quando retornei à prefeitura em 2017, encontrei o município de União dos Palmares com diversos desafios. A cidade enfrentava o recém fechamento do principal pilar econômico local, a Usina Laginha, que deixou centenas de palmarinos desempregados e sem perspectiva de como cuidar de suas famílias. A crise não era apenas financeira, mas principalmente emocional e moral; afinal, a autoestima dos palmarinos estava fortemente abalada. A educação, por exemplo, não estimulava o aluno a fazer parte da sala de aula e ocupava baixas posições nos rankings de qualidade. A luta das famílias palmarinas não se resumia só em tentar levar renda e alimento para casa, era para não adoecer também, já que faltavam unidades básicas de saúde, profissionais, remédios e até mesmo veículos para transportar os pacientes, refletindo em baixos indicadores de qualidade de vida. Não havia investimentos básicos em infraestrutura, iluminação e coleta de lixo. As mães palmarinas de baixa renda viviam na lama, sem ter uma creche onde deixar seus filhos enquanto procuravam trabalho.

Dito isto, foi uma missão que exigiu muito de todos nós reconstruir União, mas fui guiado por Deus e pelo amor que sinto por esta terra sagrada, que já foi solo de tantas figuras icônicas que dedicaram suas vidas a um ideal de fazer do mundo um lugar melhor. Arregacei as mangas e fui em busca das soluções que o palmarino esperava de um gestor. Primeiro, precisávamos fazer o dever de casa, colocar as contas em dia e aumentar a receita de um município que não conseguia nem pagar o salário do servidor, apoiando-se basicamente no Imposto Predial e Territorial Urbano (IPTU) e no Imposto sobre Serviços (ISS).

Eu não construí fortuna, mas, se tem algo que estabeleci durante a minha jornada, foi credibilidade, e isso me ajudou a abrir muitas portas para reerguer o município. Levou alguns meses, mas, aos poucos, fomos ajustando as coisas e encontrando uma direção, graças às parcerias certas, em virtude das amizades que conquistei ao longo de minha vida política. Eu não podia me dar ao luxo de esperar sentado em um gabinete; fui buscar os recursos que nossa gente precisava, fui enfrentar o problema pela raiz e recuperar nossa capacidade de investimento. Posso citar inúmeras ações: estruturei a saúde com 40 veículos, construí 7 unidades básicas, abasteci a farmácia central, calcei e asfaltei bairros e acessos históricos importantes, equipei a coleta de lixo e acabamos com o lixão.

Além disso, iluminei a cidade e a zona rural, destinei recursos para manutenção de programas sociais, regularizei o salário do servidor, resgatei o fomento à cultura e às tradições locais, reformei escolas e criei todas as condições para que nossa educação saltasse da 36ª posição em Alagoas no Índice de Desenvolvimento da Educação Básica (Ideb) para o 3º lugar no estado e o top 10 do Brasil em referência educacional.

Trouxemos obras icônicas que transformaram para sempre o lugar que União ocupa na região, a exemplo do Hospital Regional da Mata, do Centro Integrado de Segurança Pública, do asfalto e pavimentação dos acessos à Serra da Barriga e à comunidade quilombola Muquém, das cinco creches que inaugurei, das UBSs, entre tantas outras obras realizadas com recursos próprios, estaduais e federais. Ações que fizeram as pessoas voltarem a confiar em União, com os empregos que voltaram a ser gerados através de obras e empreendimentos que se instalaram na cidade durante esses 8 anos.

Enfim, sabemos que ainda existem muitos desafios pela frente; não se resolve um município como União, com 60 mil habitantes e tantas questões sociais, em 8 anos, mas avançamos muito em comparação ao passado. O município hoje é outro e em nada lembra aquele União que encontrei, onde as pessoas andavam no escuro, sem caminho claro a seguir. Procurei fazer uma gestão em que o palmarino pudesse recuperar sua habilidade de sonhar, de ter esperança em dias melhores. Hoje, o povo sabe que pode contar com o Poder Público, pois, em sintonia com a Câmara Municipal de Vereadores, criamos as políticas públicas e as condições para que chegássemos a um rumo. Ainda há bastante a ser feito e melhorado, mas tudo até aqui foi planejado e executado para que possamos seguir nessa direção, fazendo uma gestão séria, responsável e comprometida com os anseios daqueles que mais precisam.

Por isso, um estudo como este é fundamental para que as pessoas possam entender como avançamos nos principais indicadores de União e para lhes proporcionar uma visão mais ampla dos eixos que compõem nosso município. Que essa obra sirva como um documento histórico e um registro de tempo desse União, que é exemplo para o Brasil. Meus sinceros agradecimentos ao Secretário de Indústria e Comércio e responsável pela idealização deste estudo, Marcos Lobo, ao economista e professor Cícero Péricles, que coordenou este levantamento, e à sua orientanda Karliane Souza, que desenvolveu as pesquisas e os textos que vamos explorar nesta leitura.

Areski Damara de Omena Freitas Júnior

HINO MUNICIPAL

Liberdade é o que o homem precisa para ser feliz.
União dos Palmares, teu passado é história que criou raiz.
E hoje, o Brasil e o mundo conhecem você,
Berço da liberdade, antes o sonho você pode ver!
Serra da Barriga!
Zumbi dos Palmares!
Um sonho de vida pela liberdade.
Jorge de Lima, Príncipe dos Poetas.
Maria Mariá, educadora emérita.

Ferrovia foi quem deu início a nossa cidade,
Com o seu viradouro trouxe amor, união e a prosperidade.
Comunidade Muquém,
Remanescente Quilombola.
Rio Mundaú faz parte da nossa história.
E o sonho nasceu
A realidade
Terra de Zumbi União dos Palmares
Terra de Zumbi União

Seu passado ficou na história. Todos sabem bem.
Muitos anos de luta de quem deu a vida para o nosso bem.
Patrimônio Histórico
Que o tempo preserva.
Quilombo dos Palmares durou muitas décadas
E o sonho nasceu
A realidade
Terra de Zumbi, União dos Palmares!
Terra de Zumbi, União dos Palmares!
Terra de Zumbi, União dos Palmares!

Composição por Ricardo Jorge Cavalcante Lima

LISTA DE ILUSTRAÇÕES

Mapa 1 – Localização da Região Geográfica Imediata de União dos Palmares.....32

Quadro 1 – Listagem de Localidades Territoriais do Município de União dos Palmares.....34

Gráfico 1 – População Residente do Município de União dos Palmares, 1970-2022 (Pessoas).....35

Gráfico 2 – População Residente dos Municípios da Região Geográfica Imediata de União dos Palmares, em 2022 (Pessoas).....35

Gráfico 3 – Ranking dos Dez Municípios do Estado de Alagoas com a Maior População Residente, em 2022 (Pessoas).....36

Gráfico 4 – Percentual da População Residente do Município de União dos Palmares, por Sexo, em 2022 (%).....36

Gráfico 5 – População Residente do Município de União dos Palmares, por Faixa Etária, em 2022 (Pessoas).....37

Gráfico 6 – Percentual da População Residente do Município de União dos Palmares, por Faixa Etária, em 2022 (%).....37

Gráfico 7 – População Residente do Município de União dos Palmares, por Grupo de Idade, em 2022 (Pessoas).....38

Gráfico 8 – Ranking das Vinte Idades com a Maior Quantidade de Pessoas Residentes do Município de União dos Palmares, em 2022 (Pessoas).....38

Gráfico 9 – População Quilombola Residente do Município de União dos Palmares, por Grupo de Idade, em 2022 (Pessoas Quilombolas).....39

Gráfico 10 – Percentual da População Quilombola Residente do Município de União dos Palmares, por Sexo, em 2022 (%).....39

Gráfico 11 – Percentual da População Residente do Município de União dos Palmares, por Cor ou Raça, em 2022 (%).....40

Gráfico 12 – População Residente do Município de União dos Palmares, por Situação de Domicílio, 1970-2010 (Pessoas).....41

Gráfico 13 – Quantitativo de Eleitores no Município de União dos Palmares, em Dezembro de 2013 a 2023 (Eleitores).....41

Gráfico 14 – Quantitativo de Eleitores no Município de União dos Palmares, por Sexo, em Dezembro de 2013 a 2023 (Eleitores).....42

Gráfico 15 – Percentual de Eleitores no Município de União dos Palmares, por Sexo, em Dezembro de 2023 (%).....42

Gráfico 16 – Quantitativo de Eleitores no Município de União dos Palmares, por Faixa Etária, em Dezembro de 2023 (Eleitores).....43

Gráfico 17 – Percentual de Eleitores no Município de União dos Palmares, por Faixa Etária, em Dezembro de 2023 (%).....43

Gráfico 18 – Percentual de Eleitores no Município de União dos Palmares, por Grau de Instrução, em Dezembro de 2023 (%).....44

Gráfico 19 – Quantitativo de Habitantes da Vila Nova da Imperatriz, por Cor/Raça, em 1842 (Pessoas) 50

Gráfico 20 – Percentual do Quantitativo de Habitantes da Vila Nova da Imperatriz, por Cor/Raça, em 1842 (%) 50

Quadro 2 – Composição do Comércio e da Indústria do Município União, em 1891 53

Gráfico 21 – Número de Cabeças na Pecuária do Município de União dos Palmares, por Espécie, em 1956 (Cabeças) 54

Quadro 3 – Composição dos Aspectos Socioeconômicos do Município de União dos Palmares, por volta de 1950 55

Quadro 4 – Cronologia de Eventos Históricos que Caracterizam o Processo de Formação Territorial do Município de União dos Palmares 56

Gráfico 22 – Produto Interno Bruto (PIB) a Preços Correntes do Município de União dos Palmares, 2002-2021 (Mil Reais) 58

Gráfico 23 – Produto Interno Bruto (PIB) a Preços Correntes dos Municípios da Região Geográfica Imediata de União dos Palmares, em 2021 (Mil Reais) 59

Gráfico 24 – Ranking dos Dez Municípios do Estado de Alagoas com o Maior Produto Interno Bruto (PIB) a Preços Correntes, em 2021 (Mil Reais) 59

Gráfico 25 – Produto Interno Bruto (PIB) *Per Capita* a Preços Correntes do Município de União dos Palmares, 2011-2021 (R$) 60

Gráfico 26 – Valor Adicionado Bruto a Preços Correntes do Município de União dos Palmares, por Setor Econômico, 2002-2021 (Mil Reais) 61

Gráfico 27 – Participação do Valor Adicionado Bruto a Preços Correntes, por Setor Econômico, no Valor Adicionado Bruto a Preços Correntes Total do Município de União dos Palmares, em 2021 (%) 62

Gráfico 28 – Impostos, Líquidos de Subsídios, sobre Produtos a Preços Correntes, do Município de União dos Palmares, 2002-2021 (Mil Reais) 62

Gráfico 29 – Índice de Desenvolvimento Humano Municipal (IDHM) do Município de União dos Palmares, 1991-2010 63

Gráfico 30 – Índice de Desenvolvimento Humano Municipal (IDHM) dos Municípios da Região Geográfica Imediata de União dos Palmares, em 2010 64

Gráfico 31 – Índice FIRJAN de Desenvolvimento Municipal (IFDM) Consolidado do Município de União dos Palmares, 2005-2016 65

Gráfico 32 – Áreas de Desenvolvimento do Índice FIRJAN de Desenvolvimento Municipal (IFDM) do Município de União dos Palmares, 2005-2016 66

Gráfico 33 – Total de Empresas no Município de União dos Palmares, por Setor de Atividade Econômica, em Janeiro de 2024 (Pessoas Jurídicas) 67

Gráfico 34 – Percentual do Total de Empresas no Município de União dos Palmares, por Setor de Atividade Econômica, em Janeiro de 2024 (%) 67

Gráfico 35 – Percentual do Total de Empresas no Município de União dos Palmares, por Porte, em Janeiro de 2024 (%) 68

Gráfico 36 – Ranking dos Dez Municípios do Estado de Alagoas com a Maior Quantidade de Abertura de Empresas, em 2023 (Pessoas Jurídicas)....68

Gráfico 37 – Quantidade Total de Empresas Abertas e Extintas no Município de União dos Palmares, 2013-2023 (Pessoas Jurídicas).... 69

Gráfico 38 – Estoque de Empregos Formais no Município de União dos Palmares, 2020-2023 (Postos de Trabalho)....70

Gráfico 39 – Estoque de Empregos Formais dos Municípios da Região Geográfica Imediata de União dos Palmares, em 2023 (Postos de Trabalho) 70

Gráfico 40 – Admissões, Desligamentos e Saldo de Empregos Formais no Município de União dos Palmares, 2020-2023 (Postos de Trabalho).... 71

Gráfico 41 – Admissões e Desligamentos de Empregos Formais no Município de União dos Palmares, em Janeiro a Dezembro de 2023 (Postos de Trabalho) 72

Gráfico 42 – Saldo de Empregos Formais no Município de União dos Palmares, em Janeiro a Dezembro de 2023 (Postos de Trabalho)....72

Gráfico 43 – Estoque de Empregos Formais no Município de União dos Palmares, por Grupamento de Atividade Econômica, 2020-2023 (Postos de Trabalho)....73

Gráfico 44 – Percentual do Estoque de Empregos Formais no Município de União dos Palmares, por Grupamento de Atividade Econômica, em 2023 (%) 73

Gráfico 45 – Admissões, Desligamentos e Saldo de Empregos Formais no Município de União dos Palmares, por Grupamento de Atividade Econômica, em 2023 (Postos de Trabalho) 74

Gráfico 46 – Quantidade Produzida dos Produtos das Lavouras Temporárias e Permanentes do Município de União dos Palmares, em 2022 (Toneladas)....77

Gráfico 47 – Produção de Ovos em União dos Palmares, 2012-2022 (Mil Dúzias).... 81

Gráfico 48 – Ranking dos Dez Municípios do Estado de Alagoas com a Maior Produção de Ovos de Galinha, em 2022 (Mil Dúzias) 82

Gráfico 49 – Produção de Mel em União dos Palmares, 2012-2022 (Quilogramas)....82

Gráfico 50 – Ranking dos Dez Municípios do Estado de Alagoas com a Maior Produção de Mel de Abelha, em 2022 (Quilogramas) 83

Gráfico 51 – Produção de Leite em União dos Palmares, 2012-2022 (Mil Litros)....83

Gráfico 52 – Ranking dos Dez Municípios do Estado de Alagoas com a Maior Produção de Leite, em 2022 (Mil Litros)....84

Gráfico 53 – Quantidade de Vacas Ordenhadas no Município de União dos Palmares, 2012-2022 (Cabeças)....84

Gráfico 54 – Percentual do Valor Total da Produção de Origem Animal no Município de União dos Palmares, por Tipo de Produto, em 2022 (%)....85

Gráfico 55 – Produção da Aquicultura no Município de União dos Palmares, Tilápia e Tambaqui, 2013-2022 (Quilogramas)....86

Gráfico 56 – Valor da Produção da Aquicultura no Município de União dos Palmares, Tilápia e Tambaqui, 2013-2022 (Mil Reais) 86

Quadro 5 – Listagem das Fabricações Presentes nas Empresas do Município de União dos Palmares, por Classificação Nacional das Atividades Econômicas (CNAE), em Janeiro de 2024 88

Quadro 6 – Caracterização da Principal Feira Livre do Município de União dos Palmares 90

Gráfico 57 – Quantidade de Feirantes no Município de União dos Palmares, por Tipo de Produtos Comercializados, em 2023 (Feirantes) 90

Quadro 7 – Listagem de Instituições Financeiras em Funcionamento no Município de União dos Palmares, em Maio de 2024 91

Gráfico 58 – Ranking das Operadoras com a Maior Quantidade de Acessos de Telefonia Móvel no Município de União dos Palmares, em Novembro de 2023 (Acessos) 92

Gráfico 59 – Ranking dos Prestadores de Serviço de Banda Larga Fixa com a Maior Quantidade de Acessos no Município de União dos Palmares, em Novembro de 2023 (Acessos) 93

Gráfico 60 – Quantidade de Unidades Consumidoras de Energia Elétrica no Município de União dos Palmares, 2014-2023 (Unidades Consumidoras) 96

Gráfico 61 – Indicador de Duração Equivalente de Interrupção (DEC) da Distribuidora de Energia Elétrica no Município de União dos Palmares, 2014-2023 97

Gráfico 62 – Indicador de Frequência Equivalente de Interrupção (FEC) da Distribuidora de Energia Elétrica no Município de União dos Palmares, 2014-2023 97

Gráfico 63 – Investimento Realizado em Abastecimento de Água pelo Prestador de Serviço no Município de União dos Palmares, 2016-2022 (R$) 99

Gráfico 64 – Percentual de Moradores em Domicílios Particulares Permanentes Ocupados no Município de União dos Palmares, por Existência de Ligação à Rede Geral de Distribuição de Água, em 2022 (%) 100

Gráfico 65 – Percentual de Moradores em Domicílios Particulares Permanentes Ocupados no Município de União dos Palmares, por Principal Forma de Abastecimento de Água, em 2022 (%) 101

Gráfico 66 – Percentual de Moradores em Domicílios Particulares Permanentes Ocupados em União dos Palmares, por Existência de Canalização de Água, em 2022 (%) 103

Gráfico 67 – Percentual de Moradores em Domicílios Particulares Permanentes Ocupados em União dos Palmares, por Tipo de Esgotamento Sanitário, em 2022 (%) 104

Gráfico 68 – Percentual de Moradores em Domicílios Particulares Permanentes Ocupados em União dos Palmares, por Existência de Banheiro ou Sanitário, em 2022 (%) 105

Gráfico 69 – Percentual de Moradores em Domicílios Particulares Permanentes Ocupados no Município de União dos Palmares, por Destino do Lixo, em 2022 (%) 107

Quadro 8 – Listagem de Pontos Turísticos no Município de União dos Palmares 108

Quadro 9 – Listagem de Restaurantes e Bares no Município de União dos Palmares 109

Quadro 10 – Listagem de Hospedagens no Município de União dos Palmares 109

Gráfico 70 – Quantidade de Visitantes Assinantes no Parque Memorial Quilombo dos Palmares, em Janeiro a Dezembro de 2022 e 2023 (Número de Visitantes) 110

Gráfico 71 – Ranking das Dez Unidades da Federação com a Maior Representatividade de Visitantes Assinantes no Parque Memorial Quilombo dos Palmares, em 2023 (Número de Visitantes) 111

Gráfico 72 – Quantidade de Visitantes Assinantes no Parque Memorial Quilombo dos Palmares, por Unidade da Federação Representada, em 2023 (Número de Visitantes) .. 111

Quadro 11 – Listagem de Países Representados pelos Visitantes Assinantes Estrangeiros no Parque Memorial Quilombo dos Palmares, em 2023 112

Gráfico 73 – Ranking dos Dez Países com a Maior Representatividade de Visitantes Assinantes Estrangeiros no Parque Memorial Quilombo dos Palmares, em 2023 (Número de Visitantes) 112

Gráfico 74 – Total das Receitas Brutas Realizadas e Despesas Pagas pela Prefeitura Municipal de União dos Palmares, 2018-2023 (R$) 113

Gráfico 75 – Total das Receitas Correntes e de Capital Realizadas para a Prefeitura Municipal de União dos Palmares, 2018-2023 (R$) 114

Gráfico 76 – Total das Despesas Correntes e de Capital Pagas pela Prefeitura Municipal de União dos Palmares, 2018-2023 (R$) 115

Gráfico 77 – Total dos Repasses Estaduais Realizados para a Prefeitura Municipal de União dos Palmares, 2013-2023 (R$) 115

Gráfico 78 – Total do Valor Consolidado das Transferências Constitucionais Realizadas pela União para o Município de União dos Palmares, 2013-2023 (R$) 116

Gráfico 79 – Quantidade Total de Estabelecimentos de Saúde no Município de União dos Palmares, em Janeiro de 2014 a 2024 (Estabelecimentos) 117

Gráfico 80 – Quantidade de Estabelecimentos de Saúde no Município de União dos Palmares, por Tipo, em Janeiro de 2024 (Estabelecimentos) 117

Gráfico 81 – Quantidade Total de Profissionais da Saúde em Ocupações de Nível Superior no Município de União dos Palmares, em Janeiro de 2014 a 2024 (Indivíduos) 118

Gráfico 82 – Quantidade Total de Profissionais da Saúde em Ocupações de Nível Técnico e Auxiliar em União dos Palmares, em Janeiro de 2014 a 2024 (Indivíduos) 120

Gráfico 83 – Quantidade de Equipamentos de Saúde Existentes no Município de União dos Palmares, por Grupo de Equipamentos, em Janeiro de 2024 (Equipamentos) 121

Gráfico 84 – Quantidade Total de Leitos de Internação Hospitalar Existentes no Município de União dos Palmares, em Janeiro de 2014 a 2024 (Leitos) 121

Gráfico 85 – Número Total de Nascidos Vivos, Contados Segundo o Local de Residência da Mãe no Município de União dos Palmares, 2012-2022 (Nascidos Vivos) 122

Gráfico 86 – Número de Nascidos Vivos, por Sexo, Contados Segundo o Local de Residência da Mãe no Município de União dos Palmares, 2012-2022 (Nascidos Vivos) 122

Gráfico 87 – Percentual do Número de Nascidos Vivos, por Sexo, Contados Segundo o Local de Residência da Mãe no Município de União dos Palmares, em 2022 (%) 123

Gráfico 88 – Percentual do Número de Nascidos Vivos, por Cor/Raça, Contados Segundo o Local de Residência da Mãe no Município de União dos Palmares, em 2022 (%) 123

Gráfico 89 – Percentual do Número de Nascidos Vivos, Contados Segundo o Local de Residência da Mãe em União dos Palmares, por Idade da Mãe, em 2022 (%) 124

Gráfico 90 – Número Total de Óbitos Ocorridos, Contados Segundo o Local de Residência do Falecido no Município de União dos Palmares, 2012-2022 (Óbitos) 125

Gráfico 91 – Número de Óbitos Ocorridos, por Sexo, Contados Segundo o Local de Residência do Falecido no Município de União dos Palmares, 2012-2022 (Óbitos) 125

Gráfico 92 – Percentual do Número de Óbitos Ocorridos, por Sexo, Contados Segundo o Local de Residência do Falecido no Município de União dos Palmares, em 2022 (%)..... 125

Gráfico 93 – Percentual do Número de Óbitos Ocorridos, por Cor/Raça, Contados Segundo o Local de Residência do Falecido no Município de União dos Palmares, em 2022 (%). 126

Gráfico 94 – Percentual do Número de Óbitos Ocorridos, por Faixa Etária, Contados Segundo o Local de Residência do Falecido em União dos Palmares, em 2022 (%) 127

Gráfico 95 – Ranking dos Quinze Grupos da Classificação Internacional de Doenças e Problemas Relacionados à Saúde (CID 10) com o Maior Número de Falecidos Residentes no Município de União dos Palmares, em 2022 (Óbitos) 128

Gráfico 96 – Quantitativo Total de Escolas da Educação Básica no Município de União dos Palmares, 2013-2023 (Escolas) 130

Gráfico 97 – Quantitativo de Escolas da Educação Básica no Município de União dos Palmares, por Etapa de Ensino, em 2023 (Escolas) 130

Gráfico 98 – Percentual do Quantitativo de Escolas da Educação Básica no Município de União dos Palmares, por Dependência Administrativa, em 2023 (%) 130

Gráfico 99 – Percentual do Quantitativo de Escolas da Educação Básica no Município de União dos Palmares, por Localização, em 2023 (%) 131

Gráfico 100 – Quantitativo Total de Professores da Educação Básica no Município de União dos Palmares, 2013-2023 (Docentes) 132

Gráfico 101 – Quantitativo de Professores da Educação Básica no Município de União dos Palmares, por Escolaridade, 2018-2023 (Docentes) 132

Gráfico 102 – Percentual do Quantitativo de Professores da Educação Básica no Município de União dos Palmares, por Escolaridade, em 2023 (%) 132

Gráfico 103 – Quantitativo de Professores da Educação Básica com Vínculo Empregatício Estável e Temporário no Município de União dos Palmares, 2013-2023 (Docentes) 133

Gráfico 104 – Quantitativo de Professores da Educação Básica no Município de União dos Palmares, por Dependência Administrativa da Escola, 2013-2023 (Docentes) 133

Gráfico 105 – Quantitativo de Professores da Educação Básica no Município de União dos Palmares, por Etapa de Ensino, 2018-2023 (Docentes) 134

Gráfico 106 – Quantitativo de Professores da Educação Básica no Município de União dos Palmares, por Localização da Escola, 2013-2023 (Docentes) 135

Gráfico 107 – Quantitativo de Professores da Educação Básica no Município de União dos Palmares, por Sexo, 2013-2023 (Docentes) 136

Gráfico 108 – Percentual do Quantitativo de Professores da Educação Básica no Município de União dos Palmares, por Sexo, em 2023 (%) 136

Gráfico 109 – Quantitativo de Professores da Educação Básica no Município de União dos Palmares, por Faixa Etária, em 2023 (Docentes) 137

Gráfico 110 – Percentual do Quantitativo de Professores da Educação Básica no Município de União dos Palmares, por Cor/Raça, em 2023 (%) 137

Gráfico 111 – Quantitativo Total de Matrículas da Educação Básica no Município de União dos Palmares, 2013-2023 (Matrículas) 138

Gráfico 112 – Quantitativo de Matrículas da Educação Básica no Município de União dos Palmares, por Dependência Administrativa da Escola, 2013-2023 (Matrículas) 138

Gráfico 113 – Percentual do Quantitativo de Matrículas da Educação Básica no Município de União dos Palmares, por Dependência Administrativa da Escola, em 2023 (%) 139

Gráfico 114 – Quantitativo de Matrículas da Educação Básica no Município de União dos Palmares, por Etapa de Ensino, 2018-2023 (Matrículas) 139

Gráfico 115 – Percentual do Quantitativo de Matrículas da Educação Básica na Dependência Administrativa Municipal de União dos Palmares, por Etapa de Ensino, em 2023 (%) ... 140

Gráfico 116 – Quantitativo de Matrículas da Educação Básica no Município de União dos Palmares, por Localização, 2013-2023 (Matrículas) 140

Gráfico 117 – Percentual do Quantitativo de Matrículas da Educação Básica no Município de União dos Palmares, por Localização, em 2023 (%) 141

Gráfico 118 – Quantitativo de Matrículas da Educação Básica Localizadas em Área Remanescente de Quilombos em União dos Palmares, 2013-2023 (Matrículas) 141

Gráfico 119 – Quantitativo de Matrículas da Educação Básica Localizadas em Área Remanescente de Quilombos no Município de União dos Palmares, por Etapa de Ensino, 2018-2023 (Matrículas) 142

Gráfico 120 – Percentual do Quantitativo Total de Matrículas da Educação Básica Localizadas em Área Remanescente de Quilombos em União dos Palmares, por Etapa de Ensino, em 2023 (%) 142

Gráfico 121 – Quantitativo de Matrículas da Educação Básica no Município de União dos Palmares, por Sexo, 2018-2023 (Matrículas) 143

Gráfico 122 – Percentual do Quantitativo de Matrículas da Educação Básica no Município de União dos Palmares, por Sexo, em 2023 (%) 143

Gráfico 123 – Percentual do Quantitativo de Matrículas da Educação Básica no Município de União dos Palmares, por Cor/Raça, em 2023 (%) 144

Gráfico 124 – Quantitativo de Matrículas da Educação Básica no Município de União dos Palmares, por Faixa Etária, em 2023 (Matrículas) 145

Gráfico 125 – Quantitativo de Matrículas da Educação Infantil no Município de União dos Palmares, por Faixa Etária, em 2023 (Matrículas) 145

Gráfico 126 – Quantitativo de Matrículas do Ensino Fundamental no Município de União dos Palmares, por Faixa Etária, em 2023 (Matrículas) 145

Gráfico 127 – Quantitativo de Matrículas do Ensino Médio no Município de União dos Palmares, por Faixa Etária, em 2023 (Matrículas) 145

Gráfico 128 – Quantitativo de Matrículas da Educação Profissional no Município de União dos Palmares, por Faixa Etária, em 2023 (Matrículas) 146

Gráfico 129 – Quantitativo de Matrículas da Educação de Jovens e Adultos (EJA) no Município de União dos Palmares, por Faixa Etária, em 2023 (Matrículas) 146

Gráfico 130 – Percentual das Pessoas de 15 Anos ou Mais de Idade Residentes do Município de União dos Palmares, por Situação de Alfabetização, em 2022 (%) 146

Gráfico 131 – Quantidade das Pessoas de 15 Anos ou Mais de Idade Residentes do Município de União dos Palmares, por Situação de Alfabetização e Sexo, em 2022 (Pessoas) 147

Gráfico 132 – Quantidade das Pessoas de 15 Anos ou Mais de Idade Residentes do Município de União dos Palmares, por Situação de Alfabetização e Cor ou Raça, em 2022 (Pessoas) 147

Gráfico 133 – Quantidade das Pessoas de 15 Anos ou Mais de Idade Residentes do Município de União dos Palmares, por Situação de Alfabetização e Grupo de Idade, em 2022 (Pessoas) 147

Gráfico 134 – Índice de Desenvolvimento da Educação Básica (Ideb) na Rede Pública do Município de União dos Palmares, por Etapa de Ensino, 2005-2023 148

Gráfico 135 – Ranking dos Dez Municípios do Estado de Alagoas com o Maior Índice de Desenvolvimento da Educação Básica (Ideb) nos Anos Iniciais do Ensino Fundamental da Rede Pública, em 2023 149

Gráfico 136 – Ranking dos Dez Municípios do Estado de Alagoas com o Maior Índice de Desenvolvimento da Educação Básica (Ideb) nos Anos Finais do Ensino Fundamental da Rede Pública, em 2023 149

Gráfico 137 – Ranking dos Dez Municípios do Estado de Alagoas com o Maior Índice de Desenvolvimento da Educação Básica no Ensino Médio da Rede Pública, em 2023 149

Gráfico 138 – Notas de Língua Portuguesa do Sistema de Avaliação da Educação Básica (Saeb) no Ensino Fundamental (Anos Iniciais e Finais) e no Ensino Médio da Rede Pública do Município de União dos Palmares, 2017-2023 150

Gráfico 139 – Notas de Matemática do Sistema de Avaliação da Educação Básica (Saeb) no Ensino Fundamental (Anos Iniciais e Finais) e no Ensino Médio da Rede Pública do Município de União dos Palmares, 2017-2023 150

Gráfico 140 – Taxa de Distorção Idade-Série da Educação Básica no Município de União dos Palmares, por Etapa de Ensino, 2018-2023 (%) 152

Gráfico 141 – Quantidade Total de Inscritos no Exame Nacional do Ensino Médio (Enem) no Município de União dos Palmares, 2015-2022 (Inscritos) 152

Gráfico 142 – Quantidade de Inscritos no Exame Nacional do Ensino Médio (Enem) no Município de União dos Palmares, por Tipo de Participação, 2015-2022 (Inscritos) 153

Gráfico 143 – Percentual da Quantidade de Inscritos no Exame Nacional do Ensino Médio (Enem) no Município de União dos Palmares, por Tipo de Participação, em 2022 (%) ... 153

Gráfico 144 – Quantidade de Inscritos no Exame Nacional do Ensino Médio (Enem) no Município de União dos Palmares, por Situação de Presença no Dia da Prova, 2015-2022 (Inscritos) 154

Gráfico 145 – Percentual da Quantidade de Inscritos no Exame Nacional do Ensino Médio (Enem) no Município de União dos Palmares, por Situação de Presença no Dia da Prova, em 2022 (%) 154

Gráfico 146 – Quantidade de Inscritos no Exame Nacional do Ensino Médio (Enem) no Município de União dos Palmares, por Sexo, 2015-2022 (Inscritos) 155

Gráfico 147 – Percentual da Quantidade de Inscritos no Exame Nacional do Ensino Médio (Enem) no Município de União dos Palmares, por Sexo, em 2022 (%) 155

Gráfico 148 – Percentual da Quantidade de Inscritos no Exame Nacional do Ensino Médio (Enem) no Município de União dos Palmares, por Cor/Raça, em 2022 (%) 156

Gráfico 149 – Quantidade de Inscritos no Exame Nacional do Ensino Médio (Enem) no Município de União dos Palmares, por Faixa Etária, 2018-2022 (Inscritos) 156

Gráfico 150 – Percentual da Quantidade de Inscritos no Exame Nacional do Ensino Médio (Enem) no Município de União dos Palmares, por Faixa Etária, em 2022 (%) 157

Quadro 12 – Listagem de Cursos de Graduação Ofertados na Modalidade Presencial no Campus V da Universidade Estadual de Alagoas (Uneal) Localizado no Município de União dos Palmares 157

Quadro 13 – Listagem de Cursos de Licenciatura e Bacharelado Cadastrados na Modalidade a Distância para União dos Palmares pelas Instituições de Educação Superior 158

Quadro 14 – Listagem de Museus Localizados no Município de União dos Palmares 159

Gráfico 151 - Valor Total Repassado por Meio do Fundo Nacional de Assistência Social (FNAS) ao Fundo Municipal de União dos Palmares, 2013-2023 (R$) 160

Gráfico 152 - Valores Repassados ao Município de União dos Palmares para a Gestão do Programa Bolsa Família e do Cadastro Único por meio do IGD-PBF, 2011-2021 (R$) 161

Gráfico 153 – Quantidade Total de Pessoas e Famílias Inscritas no Cadastro Único no Município de União dos Palmares, em Junho de 2018 a 2024 161

Gráfico 154 – Percentual da Quantidade de Pessoas Inscritas no Cadastro Único no Município de União dos Palmares, por Faixa de Renda Familiar *Per Capita*, em Junho de 2024 (%) 162

Gráfico 155 – Percentual da Quantidade de Famílias Inscritas no Cadastro Único no Município de União dos Palmares, por Localização de Domicílio, em Maio de 2024 (%) 163

Gráfico 156 – Quantidade Total de Pessoas Beneficiárias do Programa Bolsa Família no Município de União dos Palmares, em Junho de 2018 a 2024 (Pessoas) 164

Gráfico 157 – Percentual da Quantidade de Pessoas Beneficiárias do Programa Bolsa Família no Município de União dos Palmares, por Faixa de Renda Familiar *Per Capita*, em Junho de 2024 (%) 164

Gráfico 158 – Quantidade de Visitas Realizadas para Crianças e Gestantes no Programa Criança Feliz no Município de União dos Palmares, 2018-2022 (Visitas) 165

Gráfico 159 – Quantidade de Crianças e Gestantes Visitadas no Programa Criança Feliz no Município de União dos Palmares, em Junho de 2021 a Junho de 2022 166

Gráfico 160 – Valores Repassados para o Programa Criança Feliz no Município de União dos Palmares por meio do Programa 1ª Infância no SUAS, 2017-2023 (R$) 166

Gráfico 161 – Quantidade de Beneficiários no Programa Criança Alagoana (Cria) no Município de União dos Palmares, por Tipo, em 2023 (Pessoas) 167

Gráfico 162 – Quantidade de Agricultores Familiares Fornecedores do Programa de Aquisição de Alimentos (PAA) em União dos Palmares, 2012-2023 (Pessoas) 167

Gráfico 163 – Quantidade de Agricultores Familiares Fornecedores do Programa de Aquisição de Alimentos (PAA) no Município de União dos Palmares, por Sexo, 2012-2023 (Pessoas) 167

Gráfico 164 – Recursos Financeiros Pagos aos Agricultores Familiares Fornecedores do Programa de Aquisição de Alimentos (PAA) no Município de União dos Palmares, 2011-2023 (R$) 168

Gráfico 165 – Quantidade Total de Benefícios Emitidos pelo Instituto Nacional do Seguro Social (INSS) no Município de União dos Palmares, em Dezembro de 2013 a 2023 (Quantidade de Créditos) 169

Gráfico 166 – Valor Líquido Total dos Benefícios Emitidos pelo Instituto Nacional do Seguro Social (INSS) no Município de União dos Palmares, 2013-2023 (R$) 170

Gráfico 167 – Percentual da Quantidade de Benefícios Emitidos pelo Instituto Nacional do Seguro Social no Município de União dos Palmares, por Grupo de Benefícios, em Dezembro de 2023 (%) 170

Gráfico 168 – Quantidade Total de Benefícios Emitidos pelo Instituto Nacional do Seguro Social (INSS) no Município de União dos Palmares, por Grupo de Benefícios, em Dezembro de 2016 a 2023 (Quantidade de Créditos) 171

Gráfico 169 – Valor Líquido Total dos Benefícios Emitidos pelo Instituto Nacional do Seguro Social (INSS) em União dos Palmares, por Grupo de Benefícios, 2016-2023 (R$) 171

Gráfico 170 – Quantidade Total de Benefícios Previdenciários Emitidos pelo Instituto Nacional do Seguro Social (INSS) no Município de União dos Palmares, por Tipo, em Dezembro de 2016 a 2023 (Quantidade de Créditos) 172

Gráfico 171 – Percentual da Quantidade Total de Benefícios Previdenciários Emitidos pelo Instituto Nacional do Seguro Social em União dos Palmares, por Tipo, em Dezembro de 2023 (%) 172

Gráfico 172 – Valor Líquido Total dos Benefícios Previdenciários Emitidos pelo Instituto Nacional do Seguro Social (INSS) em União dos Palmares, por Tipo, 2016-2023 (R$) 173

Gráfico 173 – Quantidade Total de Aposentadorias Emitidas pelo Instituto Nacional do Seguro Social (INSS) no Município de União dos Palmares, por Tipo, em Dezembro de 2019 a 2023 (Quantidade de Créditos) 174

Gráfico 174 – Percentual da Quantidade de Aposentadorias Emitidas pelo Instituto Nacional do Seguro Social (INSS) em União dos Palmares, em Dezembro de 2023 (%) 174

Gráfico 175 – Valor Líquido Total das Aposentadorias Emitidas pelo Instituto Nacional do Seguro Social (INSS) no Município de União dos Palmares, por Tipo, 2019-2023 (R$) 174

LISTA DE TABELAS

Tabela 1 – População Residente do Município de União dos Palmares, por Sexo, 1970-2022 (Pessoas) 36

Tabela 2 – População Residente do Município de União dos Palmares, por Cor ou Raça, 1991-2022 (Pessoas) 40

Tabela 3 – Quantitativo de Eleitores no Município de União dos Palmares, por Grau de Instrução, em Dezembro de 2018 a 2023 (Eleitores) 44

Tabela 4 – Quantidade Produzida dos Produtos das Fazendas da Vila de Atalaia, por Fazenda, Proprietário e Tipo de Produto, em 1825 (Arrobas) 49

Tabela 5 – Ordem de Valor das Principais Culturas do Município de União dos Palmares, em 1955 54

Tabela 6 – Valor Adicionado Bruto a Preços Correntes do Município de União dos Palmares, por Setor Econômico, 2016-2021 (Mil Reais) 60

Tabela 7 – Índice de Desenvolvimento Humano Municipal (IDHM) dos Municípios da Região Geográfica Imediata de União dos Palmares, em 2010 64

Tabela 8 – Posição dos Municípios da Região Geográfica Imediata de União dos Palmares no Ranking Estadual do Índice FIRJAN de Desenvolvimento Municipal (IFDM) Consolidado, em 2016 65

Tabela 9 – Total de Empresas no Município de União dos Palmares, por Porte, em Janeiro de 2024 (Pessoas Jurídicas) 68

Tabela 10 – Admissões, Desligamentos, Saldo e Estoque de Empregos Formais no Município de União dos Palmares, 2020-2023 (Postos de Trabalho) 71

Tabela 11 – Admissões, Desligamentos, Saldo e Estoque de Empregos Formais no Município de União dos Palmares, por Grupamento de Atividade Econômica, em 2023 (Postos de Trabalho) 74

Tabela 12 – Admissões, Desligamentos e Saldo de Empregos Formais no Município de União dos Palmares, por Grande Grupo de Ocupações, em 2023 (Postos de Trabalho) 75

Tabela 13 – Número de Estabelecimentos Agropecuários no Município de União dos Palmares, por Grupo de Atividade Econômica, em 2017 (Unidades) 75

Tabela 14 – Número de Estabelecimentos Agropecuários com Agroindústria Rural no Município de União dos Palmares, por Produto, em 2017 (Unidades) 76

Tabela 15 – Área Colhida dos Produtos das Lavouras Temporárias e Permanentes do Município de União dos Palmares, 2015-2022 (Hectares) 76

Tabela 16 – Quantidade Produzida dos Produtos das Lavouras Temporárias e Permanentes do Município de União dos Palmares, 2016-2022 (Toneladas) 78

Tabela 17 – Valor da Produção dos Produtos das Lavouras Temporárias e Permanentes do Município de União dos Palmares, 2016-2022 (Mil Reais) 79

Tabela 18 – Quantidade Produzida na Extração Vegetal do Município de União dos Palmares, por Tipo de Produto Extrativo, 2016-2022 80

Tabela 19 – Valor Total da Produção na Extração Vegetal do Município de União dos Palmares, por Tipo de Produto Extrativo, 2016-2022 (Mil Reais) 80

Tabela 20 – Quantidade Produzida na Silvicultura do Município de União dos Palmares, por Tipo de Produto, 2016-2022 (Metros Cúbicos) 80

Tabela 21 – Valor Total da Produção na Silvicultura do Município de União dos Palmares, por Tipo de Produto, 2016-2022 (Mil Reais) 80

Tabela 22 – Quantidade de Rebanhos no Município de União dos Palmares, por Tipo de Rebanho, 2017-2022 (Cabeças) 81

Tabela 23 – Valor da Produção de Origem Animal no Município de União dos Palmares, por Tipo de Produto, 2015-2022 (Mil Reais) 85

Tabela 24 – Ranking das Dez Atividades Industriais com a Maior Quantidade de Empresas Estabelecidas no Município de União dos Palmares, por Classificação Nacional das Atividades Econômicas (CNAE), em Janeiro de 2024 (Pessoas Jurídicas) 87

Tabela 25 – Ranking das Trinta Atividades de Comércio e Serviços com a Maior Quantidade de Empresas Estabelecidas no Município de União dos Palmares, por Classificação Nacional das Atividades Econômicas (CNAE), em Janeiro de 2024 (Pessoas Jurídicas) 89

Tabela 26 – Percentual de Moradores Cobertos, Domicílios Cobertos e Área Coberta por Telefonia Móvel no Município de União dos Palmares, em Novembro de 2021, Dezembro de 2022, Junho de 2023 e Março de 2024 (%) 91

Tabela 27 – Quantidade de Acessos de Telefonia Móvel em União dos Palmares, por Tecnologia, em Dezembro de 2019 a 2022 e Novembro de 2023 (Acessos) 92

Tabela 28 – Quantidade de Acessos de Telefonia Fixa no Município de União dos Palmares, por Prestadora, em Dezembro de 2019 a 2022 e Novembro de 2023 (Acessos) 92

Tabela 29 – Quantidade de Acessos de TV por Assinatura em União dos Palmares, por Prestadora, em Dezembro de 2019 a 2022 e Novembro de 2023 (Acessos) 93

Tabela 30 – Quantidade de Acessos de Banda Larga Fixa em União dos Palmares, por Tecnologia, em Dezembro de 2019 a 2022 e Novembro de 2023 (Acessos) 93

Tabela 31 – Frota de Veículos no Município de União dos Palmares, por Tipo de Veículo, em Dezembro de 2018 a 2023 (Veículos) 94

Tabela 32 – Frota do Transporte Público Municipal de União dos Palmares, por Tipo de Serviço de Transporte, em Abril de 2024 (Veículos) 95

Tabela 33 – Quantidade de Empresas Estabelecidas no Município de União dos Palmares com Serviços de Transporte, por Classificação Nacional das Atividades Econômicas (CNAE), em Janeiro de 2024 (Pessoas Jurídicas) 95

Tabela 34 – Indicadores de Desempenho da Distribuidora de Energia Elétrica no Município de União dos Palmares, 2014-2023 96

Tabela 35 – Número de Consumidores de Energia Elétrica no Município de União dos Palmares, 2015-2021 (Consumidores) 98

Tabela 36 – Consumo de Energia Elétrica no Município de União dos Palmares, 2015-2021 (MWh) 98

Tabela 37 – Informações do Serviço de Água no Município de União dos Palmares, 2018-2022 99

Tabela 38 – Quantidade de Moradores e Domicílios Particulares Permanentes Ocupados no Município de União dos Palmares, por Existência de Ligação à Rede Geral de Distribuição de Água, em 2022 100

Tabela 39 – Quantidade de Moradores e Domicílios Particulares Permanentes Ocupados no Município de União dos Palmares, por Principal Forma de Abastecimento de Água, em 2022 101

Tabela 40 – Quantidade de Moradores e Domicílios Particulares Permanentes Ocupados no Município de União dos Palmares que Possuem Ligação à Rede Geral, mas Utiliza Principalmente Outra Forma de Abastecimento de Água, em 2022 102

Tabela 41 – Quantidade de Moradores e Domicílios Particulares Permanentes Ocupados no Município de União dos Palmares que Não Possuem Ligação à Rede Geral, por Forma de Abastecimento de Água, em 2022 102

Tabela 42 – Quantidade de Moradores e Domicílios Particulares Permanentes Ocupados no Município de União dos Palmares, por Existência de Canalização de Água, em 2022 102

Tabela 43 – Informações do Serviço de Esgoto no Município de União dos Palmares, 2018-2022 103

Tabela 44 – Quantidade de Moradores e Domicílios Particulares Permanentes Ocupados no Município de União dos Palmares, por Tipo de Esgotamento Sanitário, em 2022 103

Tabela 45 – Quantidade de Moradores e Domicílios Particulares Permanentes Ocupados no Município de União dos Palmares, por Existência de Banheiro ou Sanitário, em 2022 ... 104

Tabela 46 – Informações e Indicadores de Qualidade do Serviço de Água e Esgoto no Município de União dos Palmares, 2018-2022 105

Tabela 47 – Informações sobre o Serviço de Coleta Domiciliar e Pública no Município de União dos Palmares, 2020-2022 106

Tabela 48 – Indicadores sobre o Serviço de Coleta Domiciliar e Pública no Município de União dos Palmares, 2020-2022 (%) 106

Tabela 49 – Quantidade de Moradores e Domicílios Particulares Permanentes Ocupados no Município de União dos Palmares, por Destino do Lixo, em 2022 106

Tabela 50 – Informações sobre o Serviço de Coleta Seletiva e Triagem no Município de União dos Palmares, 2021-2022 107

Tabela 51 – Quantidade de Leitos e Unidades Habitacionais dos Meios de Hospedagem no Município de União dos Palmares, no 1º Trimestre de 2024 110

Tabela 52 – Quantidade de Visitantes Assinantes no Parque Memorial Quilombo dos Palmares, 2022-2023 (Número de Visitantes) 110

Tabela 53 – Total das Receitas Brutas Realizadas para a Prefeitura Municipal de União dos Palmares, por Classificação, 2020-2023 (R$) 113

Tabela 54 – Total das Despesas Pagas pela Prefeitura Municipal de União dos Palmares, por Classificação, 2020-2023 (R$) 114

Tabela 55 – Repasses Estaduais Realizados para a Prefeitura Municipal de União dos Palmares, por Tipo, 2020-2023 (R$) 116

Tabela 56 – Transferências Constitucionais Realizadas pela União para o Município de União dos Palmares, por Transferência, 2019-2023 (R$) 116

Tabela 57 – Quantidade de Profissionais da Saúde em Ocupações de Nível Superior em União dos Palmares, por Ocupação, em Janeiro de 2020 a 2024 (Indivíduos) 119

Tabela 58 – Quantidade de Profissionais da Saúde em Ocupações de Nível Técnico e Auxiliar no Município de União dos Palmares, por Ocupação, em Janeiro de 2020 a 2024 (Indivíduos) 120

Tabela 59 – Quantidade de Leitos de Internação Hospitalar Existentes no Município de União dos Palmares, por Especialidade, em Janeiro de 2016 a 2024 (Leitos) 121

Tabela 60 – Número de Nascidos Vivos, por Cor/Raça, Contados Segundo o Local de Residência da Mãe no Município de União dos Palmares, 2014-2022 (Nascidos Vivos) .123

Tabela 61 – Número de Nascidos Vivos, Contados Segundo o Local de Residência da Mãe no Município de União dos Palmares, por Idade da Mãe, 2014-2022 (Nascidos Vivos) ..124

Tabela 62 – Número de Óbitos Ocorridos, por Cor/Raça, Contados Segundo o Local de Residência do Falecido no Município de União dos Palmares, 2014-2022 (Óbitos) 126

Tabela 63 – Número de Óbitos Ocorridos, por Faixa Etária, Contados Segundo o Local de Residência do Falecido no Município de União dos Palmares, 2014-2022 (Óbitos) 127

Tabela 64 – Número de Óbitos Ocorridos, por Capítulos da Classificação Internacional de Doenças e Problemas Relacionados à Saúde (CID 10), Contados Segundo o Local de Residência do Falecido no Município de União dos Palmares, 2018-2022 (Óbitos) 128

Tabela 65 – Número de Casos de Doenças e Agravos de Notificação Compulsória em que o Município de Residência do Caso Notificado foi em União dos Palmares, por Tipo, 2016-2023 (Notificações) 129

Tabela 66 – Quantitativo de Escolas da Educação Básica no Município de União dos Palmares, por Etapa de Ensino e Dependência Administrativa, em 2023 (Escolas) 130

Tabela 67 – Quantitativo de Escolas da Educação Básica no Município de União dos Palmares, por Etapa de Ensino e Localização, em 2023 (Escolas) 131

Tabela 68 – Quantitativo de Professores da Educação Básica no Município de União dos Palmares, por Etapa de Ensino e Dependência Administrativa da Escola, em 2023 (Docentes) 134

Tabela 69 – Quantitativo de Professores da Educação Básica no Município de União dos Palmares, por Etapa de Ensino e Localização da Escola, em 2023 (Docentes) 135

Tabela 70 – Quantitativo de Professores da Educação Básica no Município de União dos Palmares, por Etapa de Ensino e Sexo, em 2023 (Docentes) 136

Tabela 71 – Quantitativo de Professores da Educação Básica no Município de União dos Palmares, por Cor/Raça, 2018-2023 (Docentes) 137

Tabela 72 – Quantitativo de Matrículas da Educação Básica no Município de União dos Palmares, por Etapa de Ensino e Dependência Administrativa da Escola, em 2023 (Matrículas) 140

Tabela 73 – Quantitativo de Matrículas da Educação Básica no Município de União dos Palmares, por Etapa de Ensino e Localização, em 2023 (Matrículas) 141

Tabela 74 – Quantitativo de Matrículas da Educação Básica no Município de União dos Palmares, por Etapa de Ensino e Sexo, em 2023 (Matrículas) 143

Tabela 75 – Quantitativo de Matrículas da Educação Básica no Município de União dos Palmares, por Cor/Raça, 2018-2023 (Matrículas) 144

Tabela 76 – Quantitativo de Matrículas da Educação Básica no Município de União dos Palmares, por Etapa de Ensino e Cor/Raça, em 2023 (Matrículas) 144

Tabela 77 – Taxas de Rendimento da Educação Básica em União dos Palmares, 2019-2023 (%) 151

Tabela 78 – Taxas de Transição/Fluxo da Educação Básica em União dos Palmares, 2016-2020 (%) 151

Tabela 79 – Quantidade de Inscritos no Exame Nacional do Ensino Médio (Enem) no Município de União dos Palmares, por Cor/Raça, 2016-2022 (Inscritos) 156

Tabela 80 – Religiões Declaradas pela População Residente do Município de União dos Palmares, em 2010 (Pessoas) 159

Tabela 81 – Quantidade de Pessoas Inscritas no Cadastro Único em União dos Palmares, por Faixa de Renda Familiar *Per Capita*, em Junho de 2020 a 2024 (Pessoas) 162

Tabela 82 – Quantidade de Famílias Inscritas no Cadastro Único em União dos Palmares, por Faixa de Renda Familiar *Per Capita*, em Junho de 2020 a 2024 (Famílias) 162

Tabela 83 – Quantidade de Famílias Quilombolas Inscritas no Cadastro Único no Município de União dos Palmares, por Faixa de Renda Familiar *Per Capita*, em Maio de 2020 a 2024 (Famílias Quilombolas) 163

Tabela 84 – Quantidade de Famílias, Valor Médio do Benefício e Valor Repassado às Famílias Beneficiárias do Programa Bolsa Família no Município de União dos Palmares, 2016-2021 164

Tabela 85 – Quantidade de Famílias, Valor Médio do Benefício e Valor Repassado às Famílias Beneficiárias do Programa Bolsa Família no Município de União dos Palmares, em Janeiro a Junho de 2024 165

Tabela 86 – Quantidade de Visitas Realizadas pelo Programa Criança Feliz no Município de União dos Palmares, 2018-2022 (Visitas) 165

Tabela 87 – Informações dos Beneficiários do Programa Auxílio Gás no Município de União dos Palmares, 2022-2024 168

Tabela 88 – Quantidade de Beneficiários, Valor Médio e Valor Disponibilizado para o Benefício de Prestação Continuada (BPC) em União dos Palmares, 2020-2023 169

SUMÁRIO

INTRODUÇÃO 31
1. ASPECTOS GEOGRÁFICOS 32
1.1. Território 32
1.2. População 34
2. ASPECTOS HISTÓRICOS 45
2.1. Formação Territorial 45
3. ASPECTOS ECONÔMICOS 58
3.1. Produção 58
3.2. Desenvolvimento 63
3.3. Empresas 67
3.4. Trabalho 70
3.5. Agropecuária 75
3.6. Indústria 87
3.7. Comércio e Serviços 88
3.8. Infraestrutura 91
3.8.1. Telecomunicações 91
3.8.2. Transportes 94
3.8.3. Energia Elétrica 96
3.8.4. Saneamento 99
3.9. Turismo 108
3.10. Finanças Públicas 112
4. ASPECTOS SOCIAIS 117
4.1. Saúde 117
4.2. Educação 129
4.3. Cultura 158
4.4. Assistência Social 160
4.5. Previdência Social 169
CONSIDERAÇÕES FINAIS 175
REFERÊNCIAS 182

INTRODUÇÃO

Este estudo trata-se do resultado de um projeto solicitado pela Secretaria Municipal de Indústria e Comércio, que, por meio de um extenso processo de pesquisa, teve como objetivo a realização de um perfil socioeconômico para o município alagoano de União dos Palmares.

A elaboração de um perfil para União dos Palmares, promovido especificamente pela Prefeitura Municipal, surgiu a partir da necessidade observada pelo secretário municipal, Antônio Marcos Lobo, de realizar um levantamento de dados socioeconômicos do município, com o propósito de melhor compreender a recente realidade local da população palmarina, principalmente ao visar que este estudo possa colaborar na criação e prática de políticas públicas que ajudem a desenvolver a promissora terra da liberdade.

Assim, para cumprir esse princípio, diversas fontes foram consultadas e uma quantidade abrangente de dados foram extraídos para construir esta publicação que irá apresentar e descrever informações que caracterizam os aspectos socioeconômicos do município de União dos Palmares. Vale ressaltar que este estudo consiste em um trabalho de sistematização de dados secundários, isto é, um trabalho de pesquisa que utiliza dados, registros e indicadores já coletados e pesquisados por outras instituições. Logo, todas as informações apresentadas no decorrer deste documento possuem a credibilidade das fontes consultadas, as quais foram plenamente citadas e referenciadas neste texto. Visto isso, a metodologia do projeto consistiu na exploração de diversas plataformas de pesquisa, ao exemplo do IBGE, TSE, DataSebrae, Novo Caged, DATASUS, Inep; entre outras bases de dados disponibilizadas por ministérios, secretarias e entidades; além do uso de fontes bibliográficas.

Desse modo, o estudo foi estruturado em quatro seções principais subdivididas entre aspectos geográficos, históricos, econômicos e sociais, com suas respectivas subseções compostas por gráficos, quadros e tabelas, em maioria, com dados atualizados dos últimos anos, além de algumas séries históricas. A partir disso, todas as ilustrações e tabelas que estão presentes ao longo do documento foram sucedidas de descrições textuais que apontam algumas conclusões possíveis de serem observadas pelos dados coletados; as quais foram feitas com o intuito de facilitar a compreensão das numerosas informações apresentadas. Além disso, para não prejudicar a dinâmica do texto, foi feito o uso de diversas notas de rodapé, de leitura indispensável, que explicam alguns conceitos e apontam relevantes observações em relação ao conteúdo pesquisado. Por último, este documento traz um tópico de considerações finais que apresenta um texto interpretativo com as principais conclusões adquiridas ao decorrer do estudo, sob a autoria da pesquisadora responsável pelo projeto.

Logo, tendo em vista essa composição e objetivos, espera-se que esta publicação convenha de ser uma importante fonte de informações a respeito do município de União dos Palmares, ao tornar-se uma referência para outros possíveis trabalhos, projetos, estudos e programas elaborados tanto pelo setor público quanto pela iniciativa privada e consultada por gestores municipais, investidores, estudantes, pesquisadores e demais interessados.

Por fim, ficam aqui registrados os agradecimentos a todos que colaboraram com este projeto e que tornaram possível, este estudo, um objeto concreto.

1. ASPECTOS GEOGRÁFICOS

Esta primeira seção apresenta dados referentes aos aspectos geográficos do município de União dos Palmares, no que tange às características do território e da população.

1.1. Território

União dos Palmares é um dos 102 municípios do estado de Alagoas, pertencente à região intermediária de Maceió e da região imediata de União dos Palmares[1]. Limita-se ao norte com São José da Laje e Ibateguara, ao sul com Branquinha, a leste com Joaquim Gomes e a oeste com Santana do Mundaú. O município possui uma área de unidade territorial de 420,376 km² (IBGE, 2023a), o maior em área territorial da região imediata e o 17º município com a maior extensão territorial do estado de Alagoas.

Mapa 1 – Localização da Região Geográfica Imediata de União dos Palmares

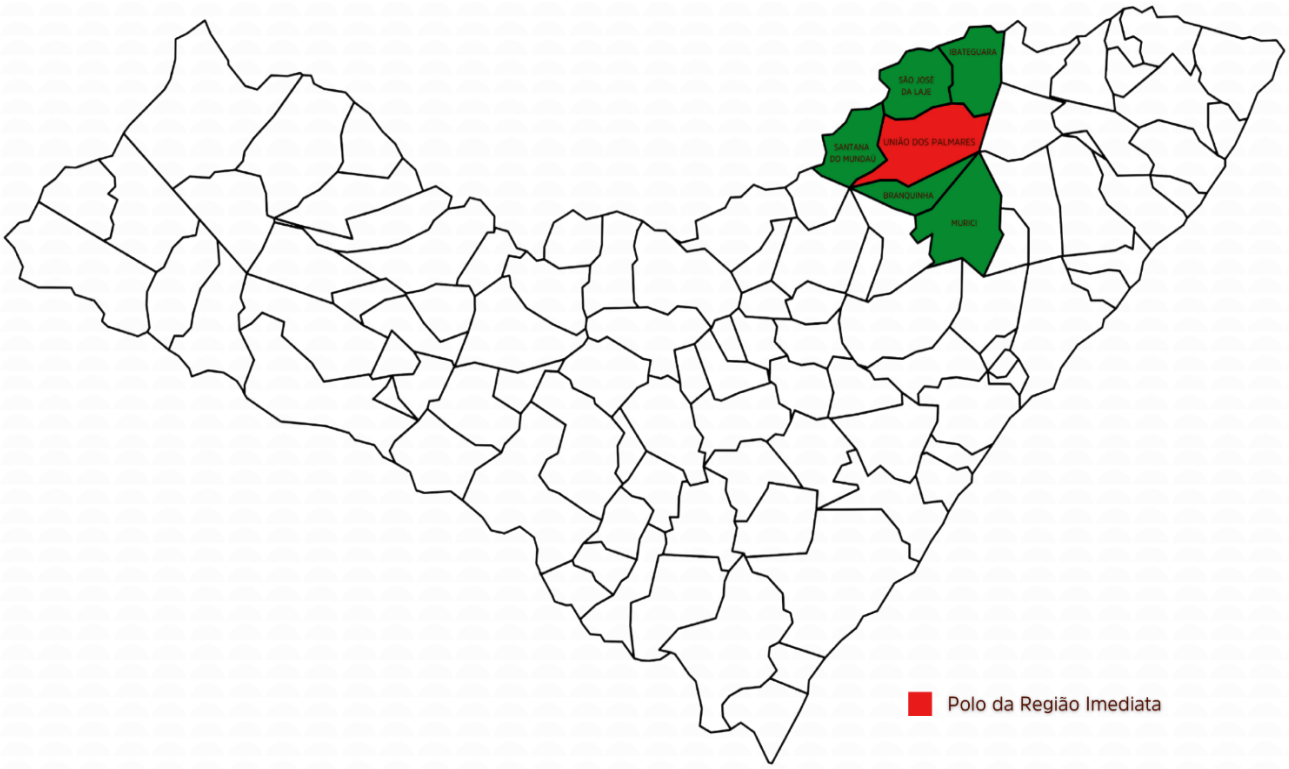

Fonte: IBGE.

[1] A região imediata de União dos Palmares é composta por seis municípios: Branquinha, Ibateguara, Santana do Mundaú, São José da Laje, União dos Palmares e Murici. Cada região geográfica imediata possui um polo articulador de seu território, em que o nome da região geográfica imediata é igual ao do polo de maior população. Segundo o IBGE (2017, p. 20), uma região imediata é classificada a partir de uma estrutura "de centros urbanos próximos para a satisfação das necessidades imediatas das populações, tais como: compras de bens de consumo duráveis e não duráveis; busca de trabalho; procura por serviços de saúde e educação; e prestação de serviços públicos, como postos de atendimento do Instituto Nacional do Seguro Social - INSS, do Ministério do Trabalho e de serviços judiciários, entre outros".

União dos Palmares é classificado hierarquicamente[2] como um Centro Sub-Regional[3] B pela pesquisa de Regiões de Influência das Cidades[4] do IBGE (2020b), o qual faz parte do arranjo populacional da capital Maceió e é a principal região de influência do município de Branquinha. Em outras palavras, isso significa que o território de União dos Palmares ao ser o polo da região imediata que intitula, é um centro na prestação de bens e serviços para os municípios vizinhos, no entanto, é um centro sub-regional dependente de deslocamentos para a capital na aquisição de bens e serviços mais complexos e específicos.

Geograficamente, União dos Palmares está situado ao norte da capital Maceió por uma distância de cerca de 78.7 km pelas rodovias e por cerca de 64.53 km em linha reta. Faz parte da Zona da Mata Alagoana e possui um clima definido como tropical chuvoso com verão seco, em que os períodos chuvosos estão presentes no outono e inverno (Alagoas, 2023b).

O município está inserido na margem esquerda do rio Mundaú, sua principal Bacia Hidrográfica, e encontra-se geologicamente na Encosta Oriental da Província Borborema pelo Maciço Pernambuco-Alagoas, em que através do processo de decomposição química das rochas, formou-se no território áreas de formas convexas e aguçadas, como o caso do local de maior altitude denominado de Serra da Barriga; assim como, um espesso manto de intemperismo foi formado na região, auxiliado por cobertura florestal (Alagoas, 2012).

Conforme é possível observar através da listagem do quadro 1 na página seguinte, a organização política e administrativa do território do município de União dos Palmares é composta por três distritos: União dos Palmares (distrito-sede), Rocha Cavalcante e Timbó. O distrito-sede refere-se à cidade de União dos Palmares, a qual é composta atualmente por 18 bairros; já entre as localidades rurais constituídas por sítios, serras, fazendas e povoados, pode-se destacar a Serra da Barriga, Serra dos Frios, Sítio do Cavaco, Camaratuba, Santo Antônio da Lavagem, Fazenda Anhumas, Serra Preta, Pindoba, Vale da Pelada, Serrana, Sementeira, Sueca, Brejo dos Vieiras, Jacinto, Sítio Belo Horizonte, Caípe I e II, Várzea Grande, Barro Vermelho, Quilombo Muquém, entre outros (Santos; Santos; Silva, 2023). Vale ressaltar que, em 2023, a zona rural do município registrou mais de 40[5] sítios, além de alguns assentamentos.

É relevante pontuar que o território do município compõe a Área Piloto da Reserva da Biosfera da Mata Atlântica (RBMA) e da Área Estadual de Proteção Ambiental (APA) de Murici, bem como possui o Sítio Arqueológico da Serra da Barriga (Alagoas, 2012). Ademais, em 2022, a Prefeitura de União dos Palmares decretou uma Estação Ecológica (ESEC) na Serra dos Frios, a fim de preservar a fauna e flora presente na região, além de realizar pesquisas científicas.

---

[2] "Cidades brasileiras foram classificadas, hierarquicamente, a partir das funções de gestão que exercem sobre outras Cidades, considerando tanto seu papel de comando em atividades empresariais quanto de gestão pública, e, ainda, em função da sua atratividade para suprir bens e serviços para outras Cidades" (IBGE, 2020b, p. 11).

[3] Cidades classificadas como centros sub-regionais possuem atividades de gestão menos complexas, são nível 3 na classificação de gestão do território, com áreas de influência de menor extensão que as das capitais regionais (IBGE, 2020b).

[4] A pesquisa Regiões de Influência das Cidades (REGIC) identifica e analisa a hierarquia dos centros urbanos e as regiões de influência das Cidades. Seu estudo é fundamental para a compreensão da geografia brasileira ao estabelecer critérios para a qualificação das Cidades e das relações entre elas. A pesquisa revela eixos de integração no território e padrões diferenciados de distribuição de centralidades urbanas, desse modo, "a Regic serve para subsidiar a implantação de unidades administrativas de órgãos públicos, a criação de critérios para fomento de investimentos, a decisão de onde instalar uma filial de empresa, ou ainda a identificação de locais mais adequados para o atendimento de serviços de saúde e educação" (IBGE, 2020b, p. 09).

[5] Dados fornecidos pela Secretaria Municipal de Agricultura, via levantamento do cadastro de associações rurais.

Quadro 1 – Listagem de Localidades Territoriais do Município de União dos Palmares[6]

Tipos de Organização Territorial	Nomenclaturas das Localidades
Distritos	União dos Palmares (distrito-sede), Rocha Cavalcante e Timbó.
Bairros da cidade[7] (distrito-sede)	Centro, Roberto Correia de Araújo (Robertão), Taquari, Cohab Velha, Cohab Nova, Alto do Cruzeiro, Abolição, Santa Maria Madalena, Nossa Senhora de Fátima, Presidente Kennedy, Presidente Costa e Silva, Sagrada Família (Mutirão), Santa Fé, Nossa Senhora das Dores (Vaquejada), Padre Donald, Newton Pereira, Nova Esperança e Conceição Lyra.
Demais localidades rurais[8]: povoados, serras, sítios, fazendas e assentamentos	Quilombo Muquém, Serra da Barriga, Santo Antônio da Lavagem, Várzea Grande, Serra da Laje, Serra dos Frios, Sítio Cavaco, Sítio Vale da Pelada, Sítio Sitirana, Sítio Jaqueira, Sítio Galho Do Meio, Sítio Timbó Dos Mendes, Sítio Bela Vista, Sítio Serrinha, Sítio Velho, Sítio Caboco, Sítio Caípe 1, Sítio Caípe 2, Sítio Caípe 3, Sítio Jacinto, Sítio Canoas De Cima, Sítio Canoas De Baixo, Sítio Tatu De Cima, Sítio Tatu De Baixo, Sítio Camaratuba, Sítio Ramos, Sítio Ingá, Sítio Bananeira, Sítio Boa Vista, Sítio Sueca De Cima, Sítio Sueca De Baixo, Sítio Esfrega Folha, Sítio Pindoba I, Sítio Pindoba II, Sítio Gordo, Sítio Limão, Sítio Brejo dos Vieiras, Sítio Mão Direita, Sítio Amolar, Sítio Espalhado, Sítio Paus Brancos, Sítio Fundo do Surrão, Sítio Serra Da Imbira, Sítio Areias, Sítio Queimadas, Sítio Serra Preta, Sítio Caborge, Sítio Duas Barras, Sítio Fundo do Surrão, Sítio Talhado, Fazenda Sementeira, Fazenda Anhumas, Fazenda Cristal, Fazenda Estrela do Norte, Fazenda Salinas, Fazenda Barro Vermelho, Assentamento Chico Mendes (Bebidas), Santa Quitéria, Assentamento Santa Maria, Paulo Freire (Antiga Serrana), Bolão, Ximenes, Assentamento Belo Horizonte, Olho D'Água Do Salvador, Pau D'arco, entre outros.

Fonte: Santos; Santos; Silva (2023). Secretaria Municipal de Agricultura.

1.2. População

De acordo com o IBGE[9] (2023a), o município de União dos Palmares apresentou, em 2022, uma população residente censitária de 59.280 pessoas e uma densidade demográfica de 141,02 habitantes por km^2.

A pesquisa do IBGE também revelou que, dessa população residente do município em 2022, 561 pessoas foram registradas como quilombolas.

Conforme é possível observar no gráfico 1 da página seguinte, a população residente censitária de União dos Palmares em 2022 apresentou uma variação populacional negativa de 3.078 pessoas em comparação com o censo de 2010, divergente dos crescimentos populacionais observados no município nas últimas décadas.

[6] O quadro não apresenta todas as localidades territoriais existentes do município, mas aquelas mencionadas e registradas nas fontes consultadas.

[7] Classificação dos bairros após as transformações ocorridas na organização espacial da cidade devido a enchente de 2010.

[8] As classificações das localidades rurais do município entre sítios, fazendas, serras, povoados e assentamentos não foram plenamente separadas, pois há algumas divergências nas definições das localidades e com dificuldades de confirmação oficial.

[9] Dados coletados pelo Censo Demográfico 2022, em relação aos primeiros resultados divulgados até 22 de dezembro de 2023.

Gráfico 1 – População Residente do Município de União dos Palmares, 1970-2022 (Pessoas)

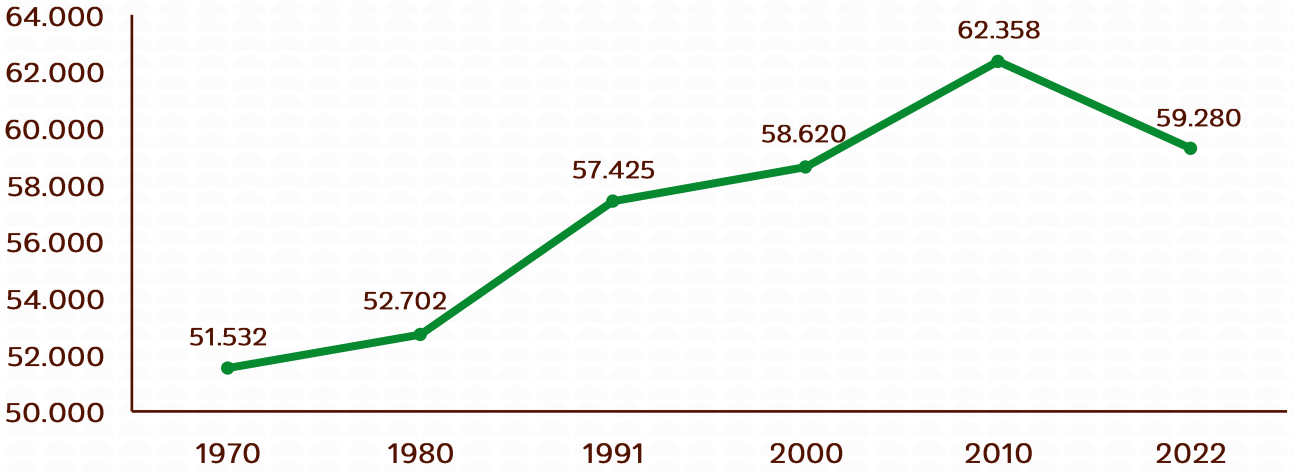

Fonte: IBGE – Censo Demográfico.

No entanto, mesmo com a atual diminuição, a população de União dos Palmares permanece como líder entre os municípios da região imediata que pertence e intitula por ser o polo de maior hierarquia urbana. Em 2022, a população de palmarinos[10] registrou mais do que o dobro da população de Murici, o segundo município com o maior nível populacional da região imediata, enquanto que Branquinha ocupou a última posição, com uma população residente de 9.603 pessoas.

Gráfico 2 – População Residente dos Municípios da Região Geográfica Imediata de União dos Palmares, em 2022 (Pessoas)

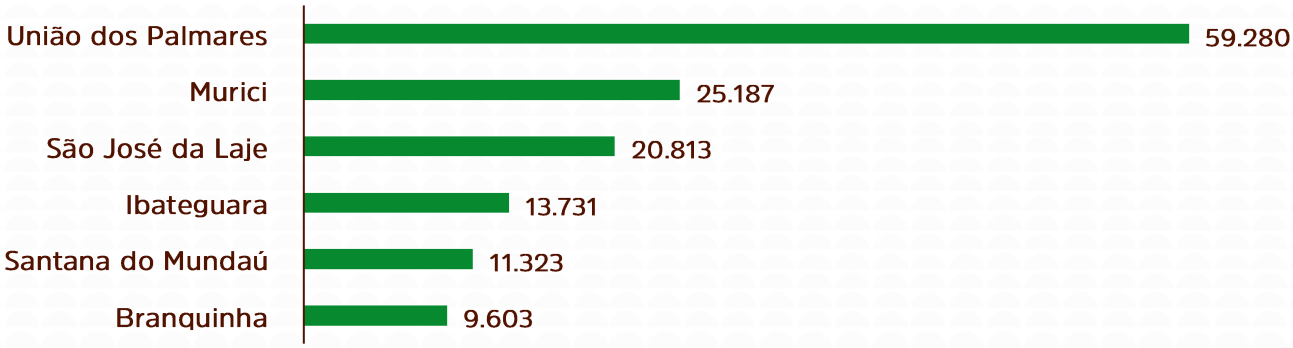

Fonte: IBGE – Censo Demográfico.

Por outro lado, na comparação com os 102 municípios de Alagoas, União dos Palmares ocupou em 2022, a sexta posição com a maior população do estado, atrás apenas de Maceió, Arapiraca, Rio Largo, Palmeira dos Índios e Marechal Deodoro.

A partir do gráfico 3 na página seguinte, é possível visualizar a grande diferença populacional entre os três primeiros colocados, em que Arapiraca apresentou uma população superior em 140.769 pessoas em relação a Rio Largo, enquanto que Maceió registrou 723.220 pessoas a mais do que a população de Arapiraca.

[10] Gentílico. Palmarino é o nome designado para aqueles que nasceram, habitam ou pertencem ao município alagoano de União dos Palmares.

Gráfico 3 – Ranking dos Dez Municípios do Estado de Alagoas com a Maior População Residente, em 2022 (Pessoas)

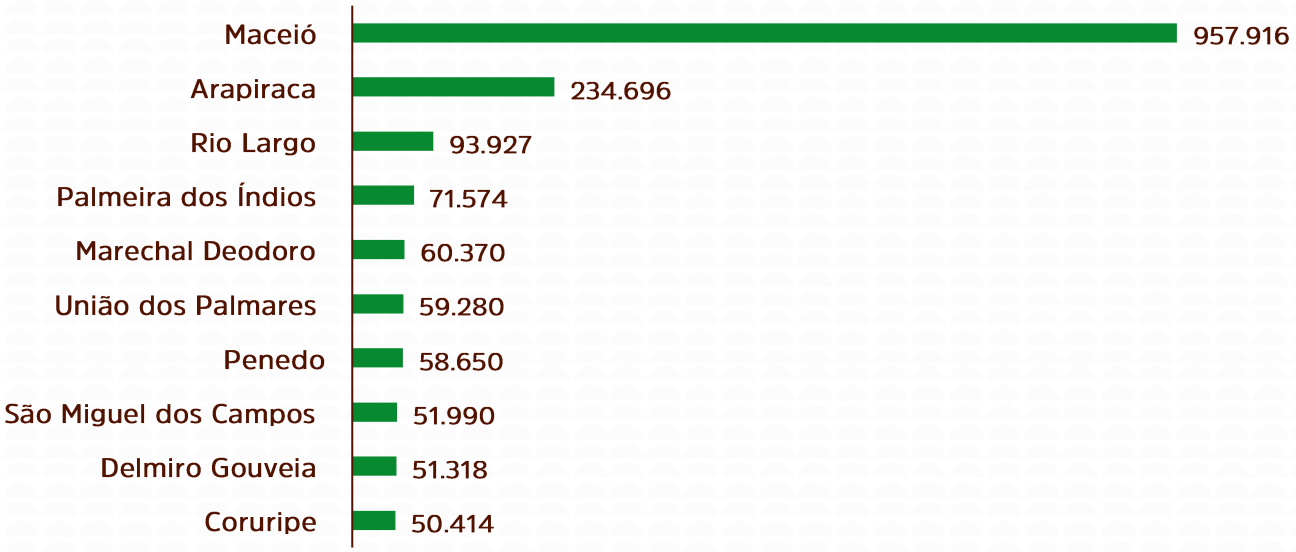

Fonte: IBGE – Censo Demográfico.

Na classificação da população do município por sexo, ao analisar os dados da série temporal de 1970 a 2022, observa-se que, ao longo desse período, o número de mulheres palmarinas sempre superou o de homens palmarinos, com uma margem de diferença crescente ao longo das décadas. Nos dados mais recentes, de 2022, a população de União dos Palmares apresentou uma composição em que 52,38% eram do sexo feminino, enquanto que 47,62% eram do sexo masculino.

Tabela 1 – População Residente do Município de União dos Palmares, por Sexo, 1970-2022 (Pessoas)

Sexo	1970	1980	1991	2000	2010	2022
Homens	25.690	26.152	28.277	28.752	30.171	28.230
Mulheres	25.842	26.550	29.148	29.868	32.187	31.050
Total	51.532	52.702	57.425	58.620	62.358	59.280

Fonte: IBGE – Censo Demográfico.

Gráfico 4 – Percentual da População Residente do Município de União dos Palmares, por Sexo, em 2022 (%)

Fonte: IBGE – Censo Demográfico.

Em relação a idade, a partir dos dados[11] mais atuais para o ano de 2022, foi possível concluir que União dos Palmares registrou uma população maioritariamente de faixa etária mais jovem; visto que os jovens de até 19 anos e os adultos de até 59 anos representaram, respectivamente, 33% (19.470 pessoas) e 54% (31.886 pessoas) da população residente do município; ao passo que pessoas idosas em idade de 60 anos em diante representaram 13% da população, com um total de 7.924 pessoas.

Gráfico 5 – População Residente do Município de União dos Palmares, por Faixa Etária, em 2022 (Pessoas)

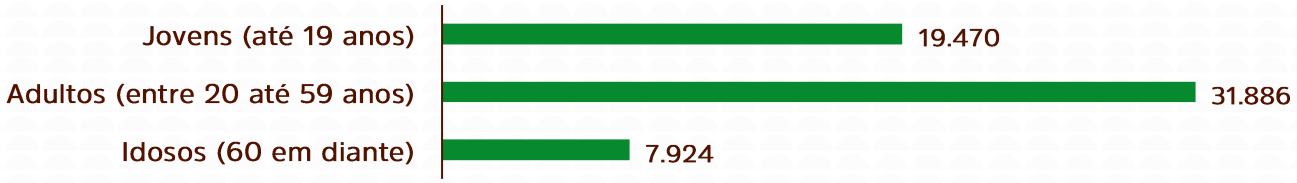

Fonte: IBGE – Censo Demográfico.

Gráfico 6 – Percentual da População Residente do Município de União dos Palmares, por Faixa Etária, em 2022 (%)

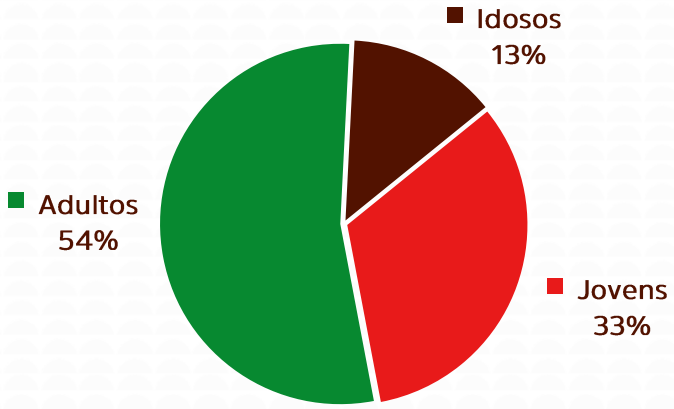

Fonte: IBGE – Censo Demográfico.

Através dos gráficos 7 e 8 na página seguinte, é possível observar com mais detalhes a concentração populacional de União dos Palmares em idades mais jovens.

O gráfico 7 demonstra que, em 2022, os três grupos etários com a maior quantidade de pessoas no município foram de idade escolar; são esses: os grupos de idade entre 10 a 14 anos, com 5.094 pessoas; de 15 a 19 anos, com 5.005 pessoas; e de 5 a 9 anos, com 4.851 pessoas. Em contrapartida, conforme avançam as idades a partir de 40 anos, as quantidades de pessoas por grupo etário diminuíram.

Já o gráfico 8 demonstra especificamente o ranking das vinte idades com a maior quantidade de pessoas residentes no município em 2022. Todas elas entre 3 a 26 anos de idade; em que as três primeiras colocações foram idades compostas por adolescentes de 14, 16 e 13 anos, respectivamente.

[11] Os dados são o total da população censitária do município em relação às idades declaradas; tanto em relação a data de nascimento quanto em relação a idade presumida.

Gráfico 7 – População Residente do Município de União dos Palmares, por Grupo de Idade, em 2022 (Pessoas)

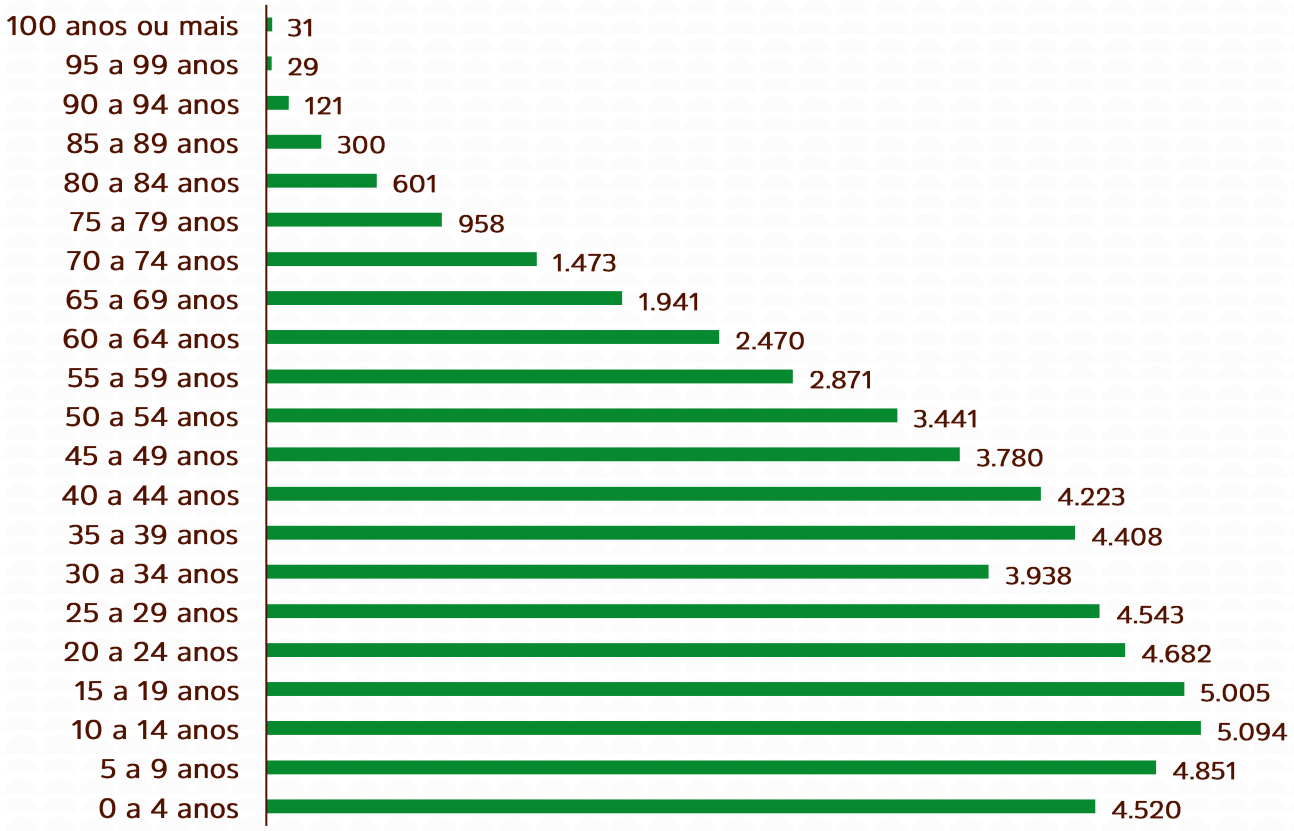

Fonte: IBGE – Censo Demográfico.

Gráfico 8 – Ranking das Vinte Idades com a Maior Quantidade de Pessoas Residentes do Município de União dos Palmares, em 2022 (Pessoas)

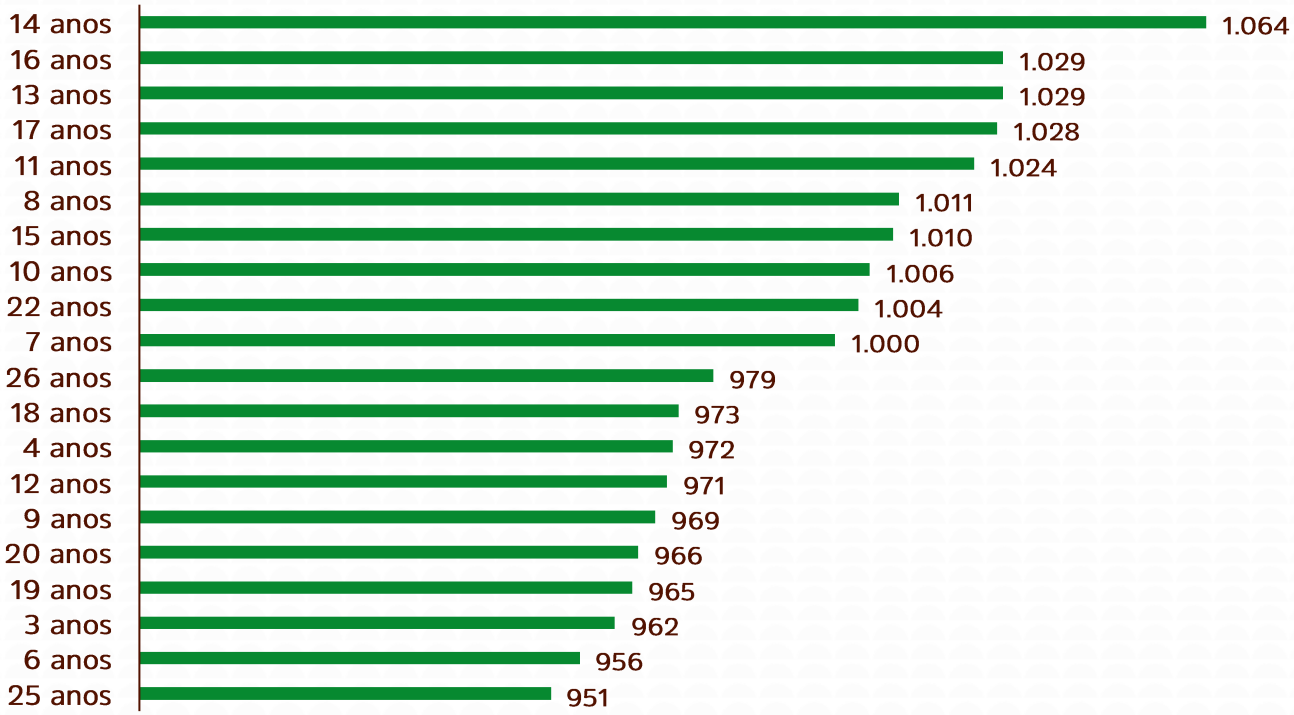

Fonte: IBGE – Censo Demográfico.

O IBGE (2024c) também classificou a população quilombola do município por idade. Assim, em dados para 2022 e conforme indica o gráfico 9 abaixo, os três grupos etários com a maior quantidade de quilombolas em União dos Palmares foram de 10 a 14 anos, com 72 pessoas; de 15 a 19 anos, com 61; e de 5 a 9 anos, com 53. Por outro lado, a faixa etária com o menor número de quilombolas foram de 80 a 89 anos, com apenas 6 pessoas.

Gráfico 9 – População Quilombola Residente do Município de União dos Palmares, por Grupo de Idade, em 2022 (Pessoas Quilombolas)

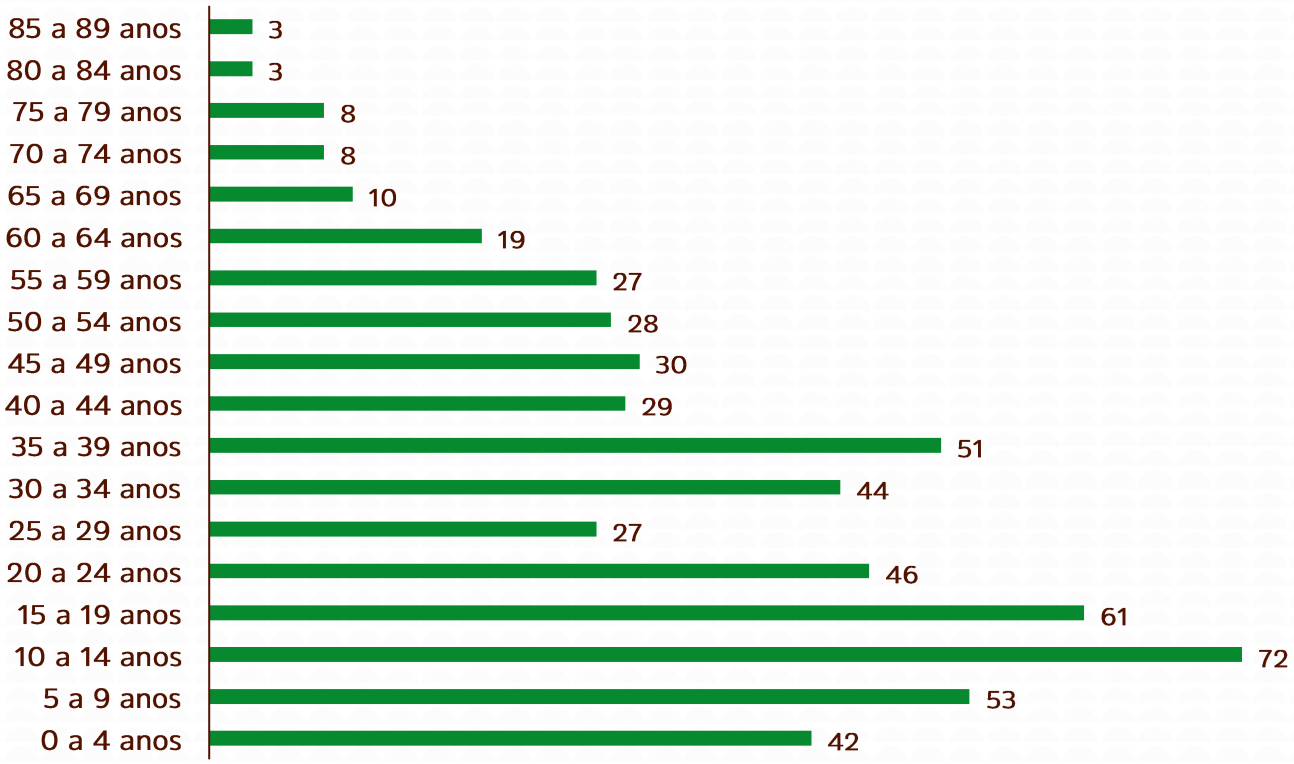

Fonte: IBGE – Censo Demográfico.

Enquanto que na classificação dos quilombolas de União dos Palmares por sexo, dos 561 registrados em 2022, 287 eram homens (51,16%) e 274 eram mulheres (48,84%).

Gráfico 10 – Percentual da População Quilombola Residente do Município de União dos Palmares, por Sexo, em 2022 (%)

Fonte: IBGE – Censo Demográfico.

Nas declarações de cor ou raça da população residente de União dos Palmares, os dados revelaram que, entre 1991 a 2022, o município apresentou, majoritariamente, a cor parda, seguida pelas cores branca, preta e, em menor proporção, a cor amarela e indígena.

Entre 2010 e 2022, as declarações das cores branca, amarela, parda e indígena diminuíram, enquanto que as declarações da cor preta aumentaram. O dado mais recente, referente a 2022, demonstrou que a população do município era composta por 57,84% de pardos, 31,13% de brancos, 10,67% de pretos, 0,25% de amarelos e 0,11% de indígenas.

Tabela 2 – População Residente do Município de União dos Palmares, por Cor ou Raça, 1991-2022 (Pessoas)

Cor ou Raça	1991	2000	2010	2022
Branca	18.621	21.329	21.455	18.452
Preta	1.261	2.130	4.559	6.327
Amarela	-	11	821	150
Parda	37.507	34.645	35.378	34.287
Indígena	21	144	145	63
Sem declaração	14	361	-	-
Total	57.424	58.620	62.358	59.280

Fonte: IBGE – Censo Demográfico.

Gráfico 11 – Percentual da População Residente do Município de União dos Palmares, por Cor ou Raça, em 2022 (%)

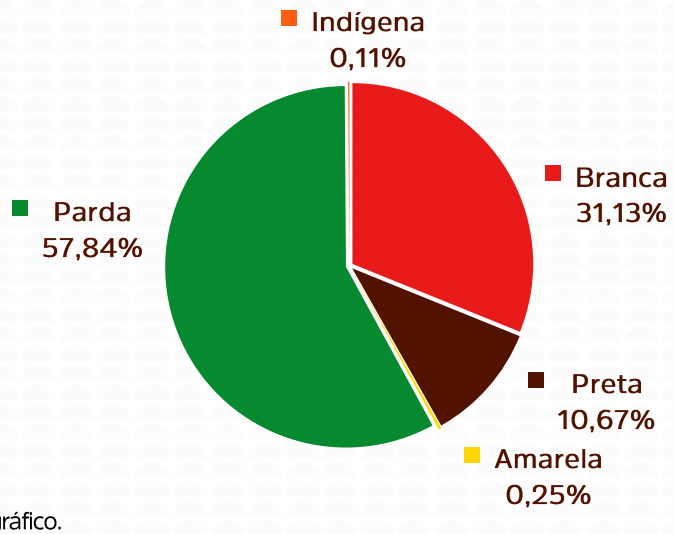

Fonte: IBGE – Censo Demográfico.

Em relação aos domicílios, o município de União dos Palmares registrou, em 2022, um total de 25.138 domicílios recenseados. Desse total, 19.749 foram registrados como domicílios particulares permanentes ocupados por uma população de 58.528 moradores, a partir de uma média de 2,96 moradores por domicílio.

No que se refere especificamente à população por situação de domicílio no meio rural ou urbano, a partir do gráfico 12 na página seguinte, é possível compreender que a população de União dos Palmares passou por um rápido processo de êxodo rural, visto que na passagem de apenas uma década, ao analisar o Censo Demográfico de 1980 em relação ao de 1991, a população urbana ultrapassou totalmente a rural.

Nos dados mais atuais para o ano de 2010[12], 76,42% da população do município (47.651 pessoas) concentraram-se no meio urbano, enquanto que 23,58% (14.707 pessoas) encontraram-se no meio rural.

Gráfico 12 – População Residente do Município de União dos Palmares, por Situação de Domicílio, 1970-2010 (Pessoas)

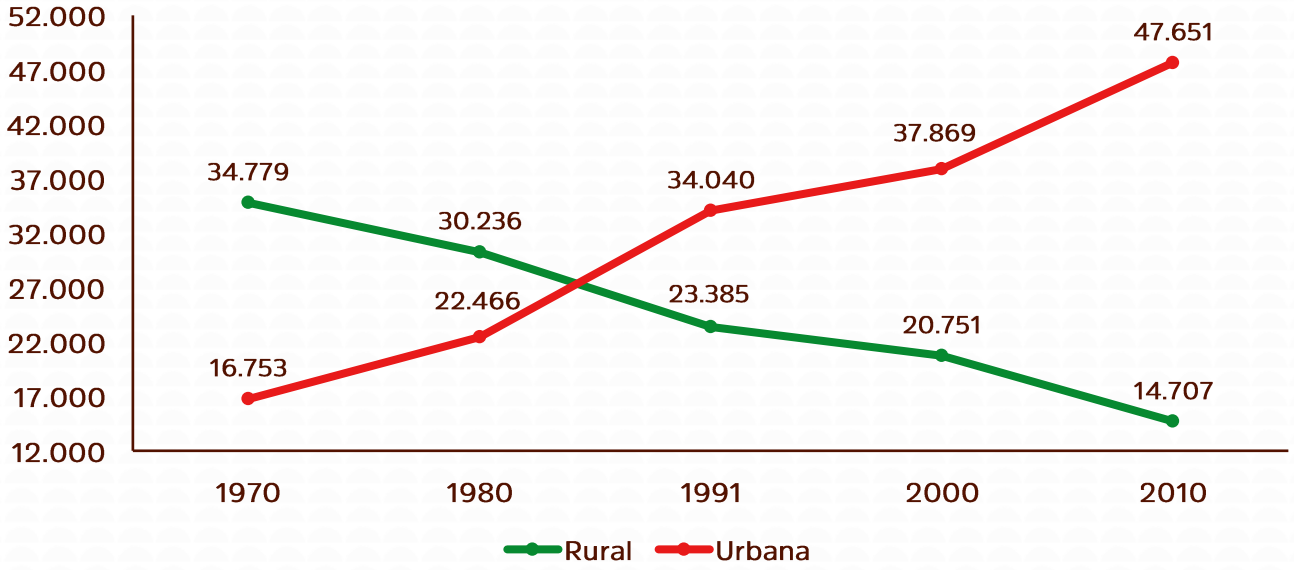

Fonte: IBGE – Censo Demográfico.

Na relação das pessoas do município que são aptas a votar, de acordo com os dados do Tribunal Superior Eleitoral (Brasil, 2024v), União dos Palmares registrou, em dezembro de 2023, um total de 47.479 eleitores, um acréscimo de 1.137 eleitores frente ao mesmo período do ano anterior e um crescimento de 8.210 eleitores em comparação com dezembro de 2013.

Gráfico 13 – Quantitativo de Eleitores no Município de União dos Palmares, em Dezembro de 2013 a 2023 (Eleitores)

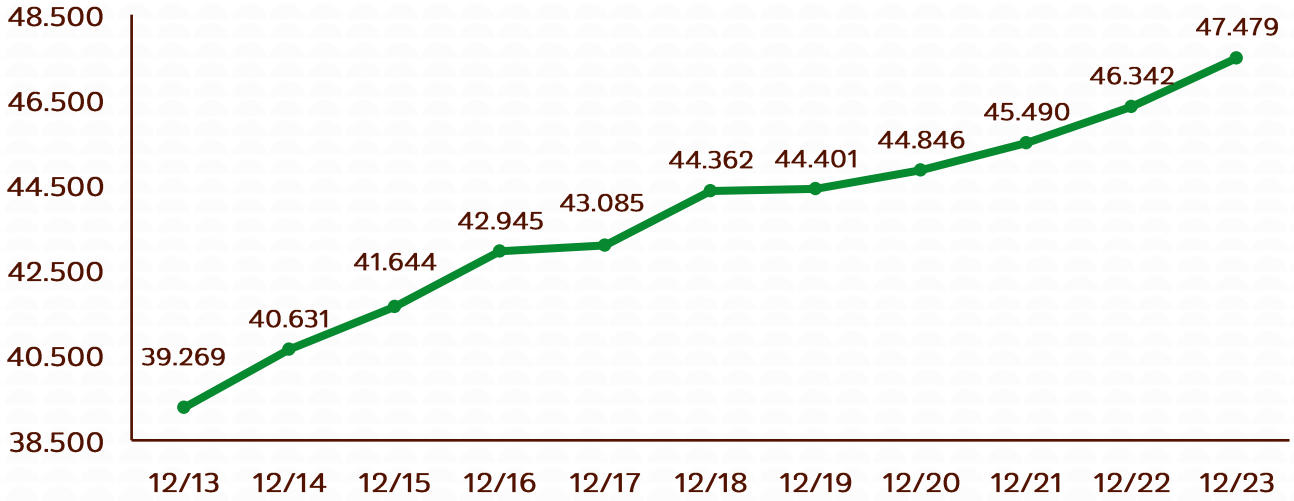

Fonte: Tribunal Superior Eleitoral.

[12] Informações do Censo Demográfico de 2022 em relação à população por situação de domicílio rural ou urbano não foram apresentadas na atualização da pesquisa divulgada até 22 de dezembro de 2023.

Na classificação dos eleitores do município por sexo, com base na evolução mensal de dezembro de 2013 a 2023 e em consonância com os dados populacionais, observou-se um número maior de eleitoras mulheres em comparação com eleitores homens. Do total do eleitorado de União dos Palmares registrado em dezembro de 2023, 25.348 das pessoas aptas a votar eram do sexo feminino, ao passo que 22.131 das pessoas aptas a votar eram do sexo masculino. Isso representa 53% do eleitorado do município nesse período composto por mulheres e 47% por homens.

Gráfico 14 – Quantitativo de Eleitores no Município de União dos Palmares, por Sexo, em Dezembro de 2013 a 2023 (Eleitores)

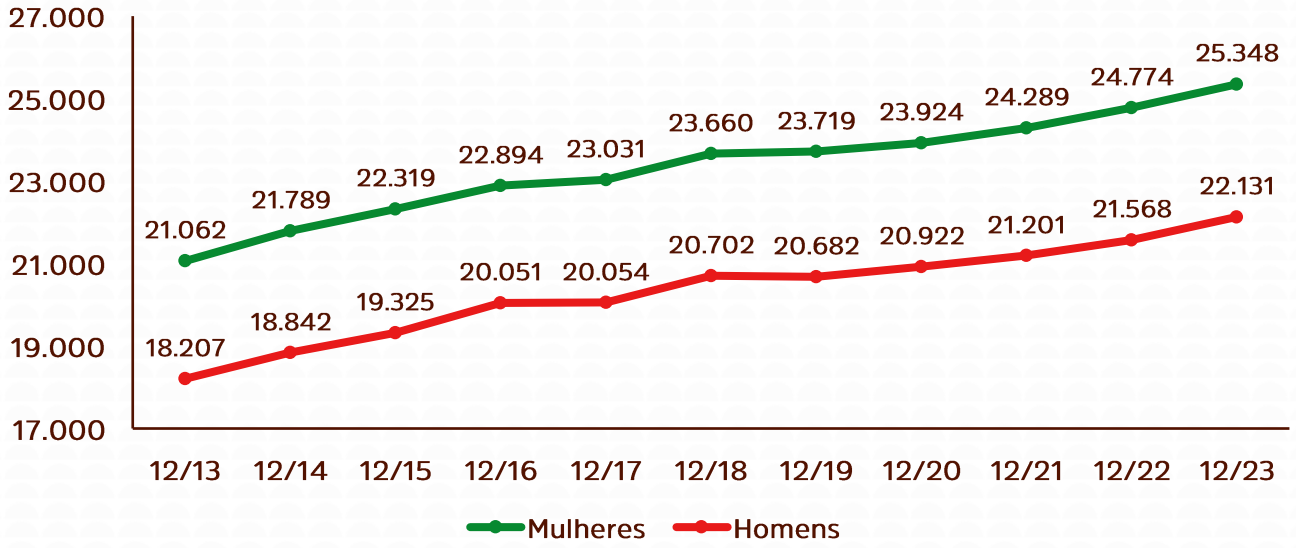

Fonte: Tribunal Superior Eleitoral.

Gráfico 15 – Percentual de Eleitores no Município de União dos Palmares, por Sexo, em Dezembro de 2023 (%)

Fonte: Tribunal Superior Eleitoral.

Em relação ao eleitorado de União dos Palmares por faixa etária registrado em dezembro de 2023, os três grupos etários com o maior número de pessoas aptas a votar concentraram-se no grupo de idade de 45 a 59 anos, com 11.396 eleitores, equivalente a 24% do eleitorado; seguido do grupo em idade de 25 a 34 anos, com 10.602 eleitores (22%); e do grupo em idade de 35 a 44 anos, com 9.834 eleitores, uma representação em cerca de 20%.

Também é possível observar, através dos dados de dezembro de 2023 apresentados no gráfico 16 a seguir, que um total de 3.809 eleitores do município estavam em idade com direito a voto facultativo. Dentre esses, 539 eleitores eram adolescentes[13] de 16 e 17 anos de idade, enquanto que 3.270 eleitores eram idosos a partir de 70 anos. Em contrapartida, o eleitorado de União dos Palmares na faixa etária em que o voto é obrigatório (de 18 a 69 anos) registrou, no mesmo período, um total de 43.654[14] eleitores.

Gráfico 16 – Quantitativo de Eleitores no Município de União dos Palmares, por Faixa Etária, em Dezembro de 2023 (Eleitores)

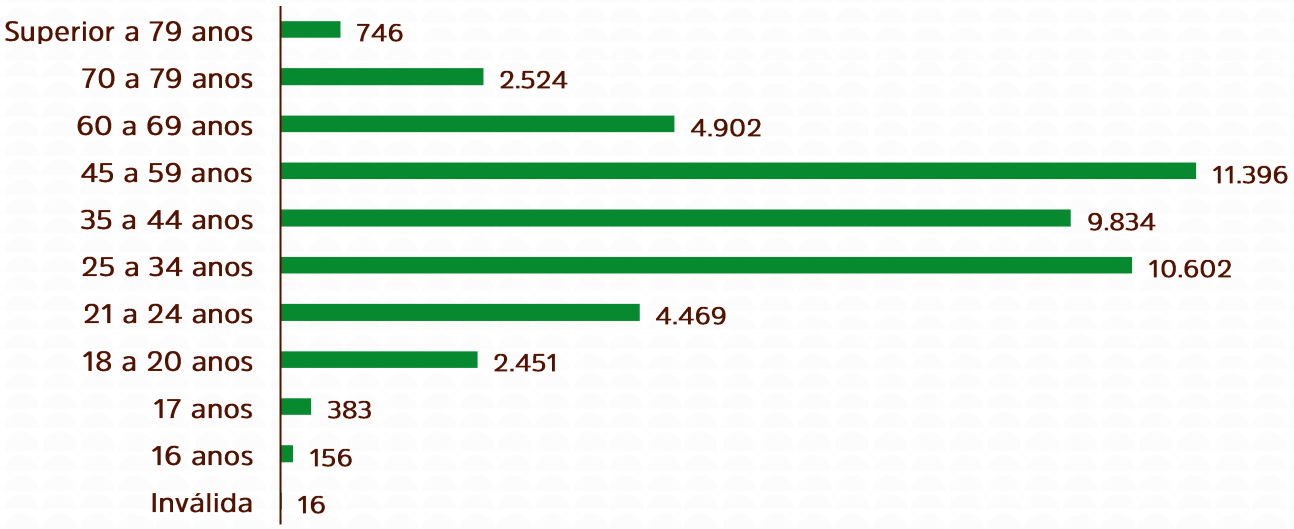

Fonte: Tribunal Superior Eleitoral.

Gráfico 17 – Percentual de Eleitores no Município de União dos Palmares, por Faixa Etária, em Dezembro de 2023 (%)

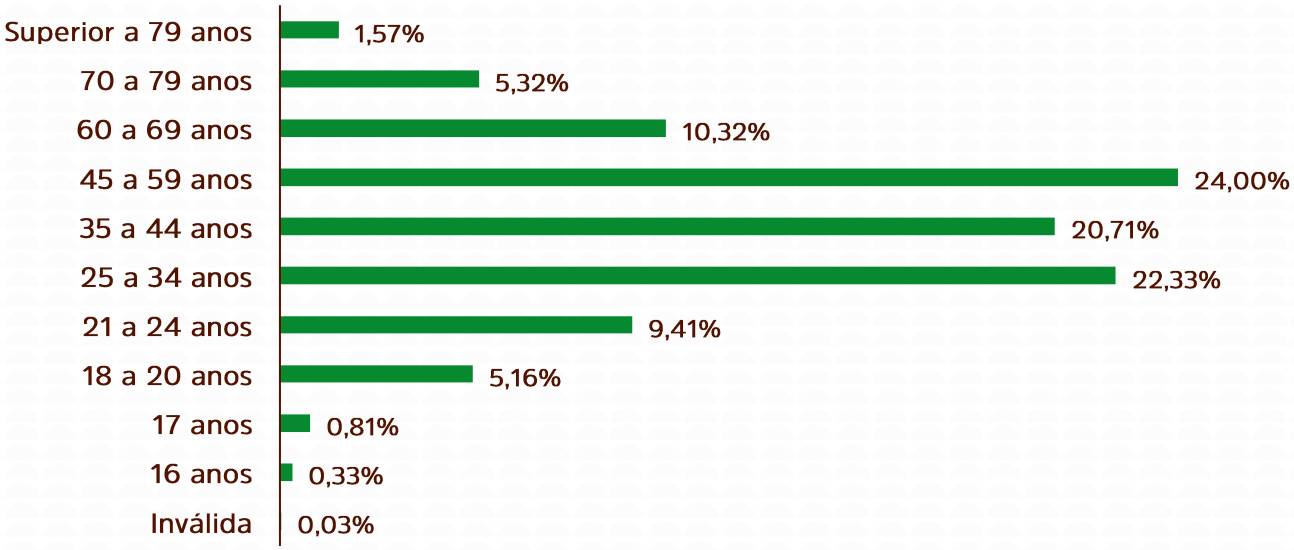

Fonte: Tribunal Superior Eleitoral.

[13] Cabe ressaltar que, de acordo com o Censo Demográfico, em 2022 foi registrado um total de 2.057 adolescentes de 16 e 17 anos de idade residentes no município de União dos Palmares (IBGE, 2023a).

[14] Esse número não representa o total de eleitores com voto obrigatório no município, pois não foi subtraída a quantidade de eleitores entre 18 a 69 anos de idade que são analfabetos e, portanto, têm direito ao voto facultativo.

Outra relação importante a observar com os dados disponibilizados pelo Tribunal Superior Eleitoral para o município de União dos Palmares, refere-se ao eleitorado por grau de instrução. Os dados revelaram que os eleitores do município possuem, em maioria, baixa escolaridade, ao considerar que durante todo o período mensal de dezembro de 2018 a 2023, a maior parte das pessoas aptas a votar do município concentraram-se naqueles os quais não completaram o ensino fundamental, o que correspondeu a 11.317 eleitores em dezembro de 2023 (23,84% do eleitorado).

Em contrapartida, a menor quantidade de eleitores, entre dezembro de 2018 a 2023, concentrou-se naqueles que obtiveram o ensino superior completo, um pouco mais de 1,3 mil eleitores, o que representou 3,04% do eleitorado de União dos Palmares em dezembro de 2023. Embora a quantidade de eleitores com o ensino superior completo tenha apresentado um leve aumento em dezembro de 2023 em relação ao mesmo período do ano anterior.

Vale também ressaltar que, ao longo do período analisado na tabela 3 a seguir, mais de 8 mil eleitores do município foram registrados como analfabetos, o que equivale a 17,86% do eleitorado em dezembro de 2023 (8.480 eleitores).

Tabela 3 – Quantitativo de Eleitores no Município de União dos Palmares, por Grau de Instrução, em Dezembro de 2018 a 2023 (Eleitores)

Grau de Instrução	12/18	12/19	12/20	12/21	12/22	12/23
Analfabeto	8.723	8.717	8.617	8.652	8.449	8.480
Ensino Fundamental Completo	1.957	1.941	1.979	2.022	2.071	2.120
Ensino Fundamental Incompleto	11.193	11.044	11.079	11.221	11.193	11.317
Ensino Médio Completo	7.465	7.526	7.753	7.968	8.425	8.859
Ensino Médio Incompleto	7.457	7.766	8.017	8.202	8.870	9.310
Lê e Escreve	4.757	4.588	4.542	4.544	4.437	4.440
Superior Completo	1.329	1.347	1.368	1.376	1.396	1.443
Superior Incompleto	1.481	1.472	1.491	1.505	1.501	1.510
Total	44.362	44.401	44.846	45.490	46.342	47.479

Fonte: Tribunal Superior Eleitoral.

Gráfico 18 – Percentual de Eleitores no Município de União dos Palmares, por Grau de Instrução, em Dezembro de 2023 (%)

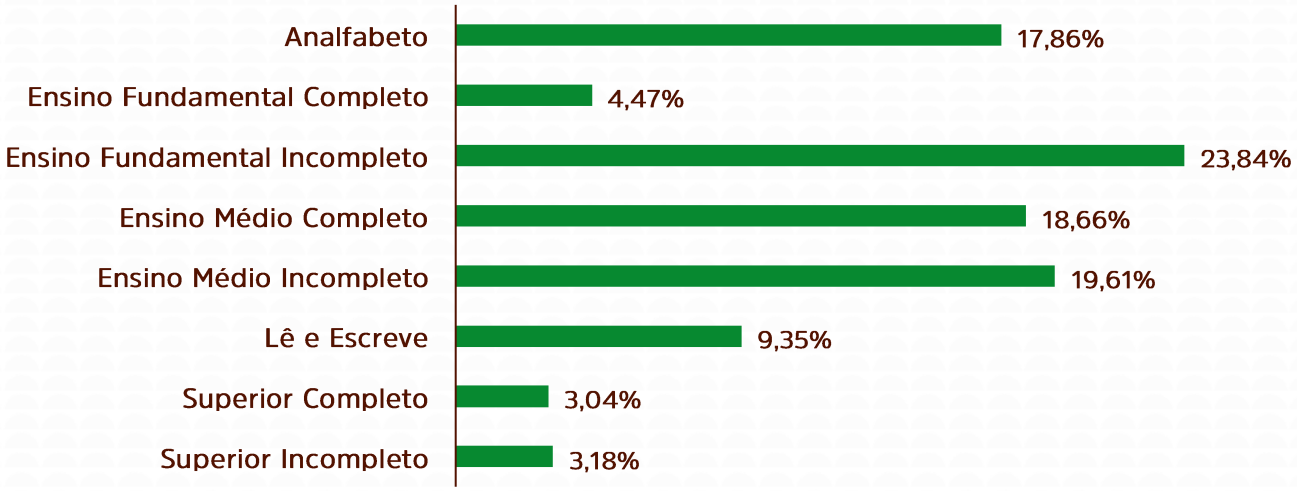

Fonte: Tribunal Superior Eleitoral.

2. ASPECTOS HISTÓRICOS

Esta segunda seção apresenta dados referentes aos aspectos históricos[15] de União dos Palmares, no que tange às informações e características que constituíram a formação territorial do município alagoano.

2.1. Formação Territorial

Não é possível referir-se ao processo histórico da formação do território de União dos Palmares, sem mencionar a importante luta pela liberdade buscada pelas pessoas escravizadas no Brasil. A Serra da Barriga, localizada no município, foi o último reduto do Quilombo dos Palmares, um símbolo de resistência contra a escravidão.

O Quilombo[16] dos Palmares foi a primeira grande concentração de escravizados no Brasil. Formou-se nos arredores dos canaviais da capitania de Pernambuco, tendo como pontos centrais os vales dos rios Mundaú e Paraíba. Não há convergências na exatidão da data de quando iniciou sua formação; admite-se que teve início nos fins do século XVI. No entanto, é certo que já existia no começo do século XVII, como indicam investigações que apontam tentativas de eliminá-lo entre os anos de 1602 e 1608. Sua conhecida denominação origina-se do fato de que havia abundância de palmeiras nas cercarias da Serra da Barriga, onde o quartel-general do quilombo foi estabelecido (Alagoas, 2012; Carneiro, 1958; IBGE, 1959).

É considerado justamente o mais importante agrupamento de escravizados dentre todos que surgiram no Brasil, devido à sua grande organização e extensão. Certamente, a instituição do Quilombo dos Palmares foi sólida, com organização política e administrativa em uma oligarquia comandada por líderes hábeis, como, por exemplo, Zumbi, considerado hoje um herói nacional. Estima-se que, em seu ápice, o quilombo abrangia uma área de cerca de 27 mil quilômetros quadrados, equivalente à área atual do estado de Alagoas, e supõe-se que sua população chegou a ultrapassar 20 mil pessoas. Possuía uma economia baseada na prática do escambo com os moradores vizinhos e cultivava uma roça abundante com milho, mandioca, feijão e bananeiras. Assim, com uma estrutura resistente, o quilombo cresceu expressivamente, a ponto de se tornar uma ameaça ao modelo latifundiário-escravista da colônia. A existência de Palmares gerou uma revolta severa. Diversas expedições e tentativas de eliminá-lo foram feitas, mas, após as batalhas, os palmarinos sobreviventes retornavam, reagrupavam-se e reconstruíam tudo (Alagoas, 2012; Carneiro, 1958; IBGE, 1959; Sarmento, 2023).

---

[15] Como muito bem aponta Iremar Marinho, no texto de apresentação da obra "A Ocupação das Terras do Quilombo dos Palmares e a Criação de Vilas", sob autoria da jornalista palmarina, Genisete de Lucena Sarmento: "o cidadão não poderá compreender o seu presente, nem o transformará, se não compreender a sua História" (Sarmento, 2023, p. 9).

[16] Os quilombos eram agrupamentos de escravizados, fugitivos de seus cativeiros nas fazendas e engenhos de açúcar; os quais fugiam para as matas e formavam mocambos como meio de buscarem sua autonomia, escaparem da violência sofrida diariamente e obterem a reafirmação de sua cultura africana, visto que as pessoas escravizadas sofreram através da opressão, a supressão de sua língua, religião e costumes. Dessa forma, a existência dos quilombos foi um acontecimento singular no Brasil, por ter sido um meio de luta contra a escravidão, uma organização social, um estabelecimento humano e uma reafirmação dos valores das culturas africanas. Contudo, vale ressaltar que apesar de os quilombos terem sido formados, em maioria, por pessoas pretas escravizadas, alguns tinham uma composição diversa, como, por exemplo, a inclusão de índios e mulatos (Carneiro, 1958).

Vale salientar que, ainda durante a vigência do Quilombo dos Palmares, foram distribuídas sesmarias no território ocupado pelos palmarinos. Como, por exemplo, a vasta sesmaria de 20 léguas localizada entre os rios Paraíba Grande e Mundaú, concedida em 04 de março de 1682 a proprietários pernambucanos, visto como uma tentativa clara da Coroa estimular os sesmeiros a combaterem os quilombolas. No entanto, com a permanência e resistência dos palmarinos no local, os proprietários não conseguiram povoar suas posses e, como consequência, a Coroa reintegrou as terras concedidas ao seu patrimônio, já que os donatários não cumpriram a Lei das Sesmarias, que exigia a povoação e cultivo das terras; portanto, não obtiveram o domínio do local (Sarmento, 2023).

Após muitas tentativas e expedições fracassadas, na madrugada do dia 06 de fevereiro de 1694, as tropas lideradas por Domingos Jorge Velho, Bernardo Vieira de Melo e Sebastião Dias conseguiram vencer os combates contra os guerreiros quilombolas liderados por Zumbi[17] e ocupar a Serra da Barriga. Desse modo, tombaram o último reduto do Quilombo dos Palmares. Assim, com o centro político e militar dos palmarinos destruído[18] e com a dispersão dos seus remanescentes, chegou ao fim o maior quilombo da colônia, cerca de cem anos depois de sua fundação (Sarmento, 2023).

Com o fim do quilombo, surgiu uma nova batalha marcada pela disputa em obter a posse do vasto território de Palmares, pois apesar da Coroa ter firmado o compromisso de distribuí-lo para os paulistas que participaram da guerra e foram os responsáveis pela conquista, o contrato não foi facilmente estabelecido, principalmente devido ao interesse de pessoas mais poderosas nas terras, que, além de extensas, possuíam pastos abundantes para gados, capacidade para todos os gêneros de lavouras e sítios para engenhos (Sarmento, 2023).

Coube, então, a Domingos Jorge Velho, que ficou acampado na Serra da Barriga desde a destruição do reduto, lembrar à Coroa do compromisso do contrato, enquanto que autoridades da Capitania de Pernambuco, incluindo o governador, tentavam convencer a Coroa a não cumpri-lo, pois também cobiçavam a grande área de terras férteis liberadas após o extermínio dos Palmares. No entanto, o rei, temendo que os quilombolas voltassem a reocupar o território que viveram por cerca de um século, emitiu um Alvará em 12 de março de 1695 que autorizava Domingos Jorge Velho, por meio da patente de mestre de campo, a criar um terço, denominado de Terço dos Paulistas, o que permitiu o início do repovoamento das matas palmarinas por brancos paulistas que tiveram êxito na batalha do dia 06 de fevereiro de 1694 e pelos índios que acompanhavam o mestre de campo. Após isso, o rei também autorizou, em 12 de dezembro de 1697, a criação de um arraial na Serra da Barriga, denominado de Arraial de Nossa Senhora das Brotas, onde ficaram as tropas de Domingos Jorge Velho e o de Jacuípe com índios-soldados (Sarmento, 2023).

---

[17] Zumbi não morreu nessa batalha. Um ano depois, foi traído e teve seu esconderijo delatado por um antigo companheiro; foi emboscado pelas tropas e morto em 20 de novembro de 1695. Sua cabeça foi degolada e exposta em praça pública (Sarmento, 2023). No dia de sua morte, é celebrado o Dia da Consciência Negra, decretado em 2023 como o Dia Nacional de Zumbi e da Consciência Negra, posto como feriado em todo o Brasil, já que antes era celebrado apenas em alguns estados e cidades.

[18] Sarmento (2023) aponta que o cerco das tropas alagoanas, pernambucanas e paulistas contra Palmares durou vinte e dois dias. Na madrugada do dia 06 de fevereiro, tudo se encontrava acabado e incendiado. "Na batalha, centenas de quilombolas morreram, degolados ou ao cair no despenhadeiro durante a tentativa de fuga. Os mortos passavam de quinhentos e os prisioneiros mais de seiscentos" (Sarmento, 2023, p. 29).

Se dependesse do governador de Pernambuco, os paulistas ficariam por pouco tempo nas terras reconquistadas; os pernambucanos constantemente denunciavam Domingos Jorge Velho à Coroa, porém, mesmo assim o mestre de campo realizou a criação do terço e conseguiu a doação das terras para os paulistas e todos que batalharam na guerra contra os Palmares. Domingos Jorge Velho fez diversas reivindicações ao rei, incluindo autorização e poder para a construção de uma vila, que denominou de Vila Nova do Arraial do Palmar, aprovada pelo rei em 24 de janeiro de 1698 (Sarmento, 2023).

Contudo, vale ressaltar que, para Domingos Jorge Velho e sua tropa, não foi um processo fácil obter o prêmio pela vitória na guerra; a retribuição só ocorreu anos depois da batalha, após muitas queixas e reivindicações ao monarca. Domingos Jorge Velho faleceu em 1704 sem receber a recompensa pelos trabalhos que realizou na Serra da Barriga, pois o paulista morreu sem a entrega da carta que confirmava a doação de sua sesmaria, bem como não chegou a ver oficializada a Vila Nova do Arraial do Palmar que fundou e começou a construir nas terras dos Palmares. Apenas vinte e um anos depois da destruição do quilombo, em 1715, que a viúva de Domingos Jorge Velho recebeu a carta que confirmava a doação da sesmaria, e somente em 1718 que seu filho, Alexandre Jorge da Cruz, obteve a terra (Sarmento, 2023).

A efetivação da doação das terras era uma formalidade necessária; todavia, a demora não impediu a povoação do território em arraiais criados e áreas escolhidas por soldados. Após o ano de 1700, foram distribuídas pelo menos trinta sesmarias na região do Quilombo dos Palmares para paulistas e pernambucanos[19]. No fim, grande parte do território palmarino foi ocupado por muitos senhores de engenho de Pernambuco, os quais via métodos não muito ortodoxos e com o consentimento das autoridades locais, ficaram com as melhores terras e, nesse quesito, levaram a melhor na disputa territorial com os paulistas (Sarmento, 2023).

Nessa distribuição, destaca-se a doação de duas sesmarias, que deram origem à formação e povoação do que futuramente se tornaria o município de União dos Palmares: a doação da sesmaria de 1718, concedida a Alexandre Jorge da Cruz, filho de Domingos Jorge Velho, que ocupa a margem direita do rio Mundaú e onde se localiza a Serra da Barriga, e a sesmaria concedida a Simão Alves de Vasconcelos, em 1755, que ocupa a margem esquerda do rio Mundaú (Sarmento, 2023).

Posteriormente, em 1758, a Coroa estabeleceu instruções para a criação de novas vilas de índios, a fim de promover a civilização dos índios[20] e o desenvolvimento de novos estabelecimentos. Desse modo, dentre as novas vilas criadas na comarca de Alagoas[21], fundou-se, em 01 de fevereiro de 1764, a Vila de Atalaia, com um amplo território e situada entre as vilas de Porto Calvo e Penedo. Fazia parte dos limites de Atalaia as sesmarias de Alexandre Jorge da Cruz e de Simão Alves de Vasconcelos (Sarmento, 2023).

---

[19] Sarmento (2023) apresenta em sua obra alguns dos primeiros senhores de terra e as limitações de suas sesmarias doadas, as quais fazem parte da região que posteriormente formaram os atuais municípios de União dos Palmares, Viçosa, Murici, Branquinha, São José da Laje, Ibateguara, Santana do Mundaú e Messias.

[20] Os índios deveriam ser os senhores das terras das novas vilas; para isso, tinham que ser persuadidos a aprender português, enquanto que a língua nativa seria proibida. Além disso, os índios teriam que adotar os costumes europeus, utilizar roupas e adotar sobrenomes de famílias portuguesas, visto que passou a ser autorizado o casamento entre brancos e índios (Sarmento, 2023).

[21] Vale salientar que em 1711 foi constituída a comarca de Alagoas, desmembrada da capitania de Pernambuco.

Para a formação da nova vila foi utilizada a estrutura já construída no início do século por Domingos Jorge Velho, a qual foi mantida pelos descendentes dos paulistas. Assim, a Vila Nova do Arraial do Palmar se transformou, mais de sessenta anos depois, na Vila de Atalaia, fundada no local onde o mestre de campo iniciou sua vila e foi construída a igreja de Nossa Senhora das Brotas. Em 1777, predominava em Atalaia a população indígena e poucos habitantes eram portugueses; contudo, os índios, que deveriam ser os senhores naturais das terras das novas vilas, foram gradualmente expulsos de Atalaia e suas terras invadidas pelos brancos, os quais eram atraídos pela fertilidade do solo (Sarmento, 2023).

Atalaia seguiu crescendo em civilização e população, e foi na vila, especificamente onde começava a sesmaria de Simão Alves de Vasconcelos, que, em 03 de abril de 1810, João Camelo de Amorim e sua mulher, Francisca Correia de Araújo, realizaram a doação de uma porção de terras de sua propriedade para a construção de uma capela[22] com a imagem de Santa Maria Madalena. A escritura da doação[23] das terras para a capela registrou o nascimento da povoação denominada Macaco[24], pois a construção da edificação se tornou o primeiro símbolo de oficialização do aglomerado urbano; isto é, o ponto onde a povoação se desenvolveu e foram estabelecidas as habitações em volta[25] (Sarmento, 2023).

A grande maioria dos habitantes da Vila de Atalaia eram foragidos de outras comarcas, assim como indivíduos sem escolaridade e sem terras, os quais buscaram na localidade o plantio de algodão devido à qualidade do terreno e do clima. As povoações da vila continuaram a expandir e, em 1814, a povoação do Macaco, também denominada povoação de Santa Maria Madalena, já registrava como a mais populosa de Atalaia; contudo, infelizmente era conhecida por possuir um grande grau de criminalidade em seu entorno. Com a revolução de 1817, que separou Alagoas de Pernambuco, as povoações de Atalaia próximas da divisa com Pernambuco também serviram de locais estratégicos para a defesa da província e abastecimento das tropas (Sarmento, 2023).

Em 1824, Atalaia registrava cerca de 19.689 habitantes, dos quais 17.105 eram pessoas livres e 2.584 eram pessoas escravizadas; das pessoas livres, 1.986 eram índios. Possuía sete povoações, em que Lage do Canhoto, depois da sede da vila, era a povoação que mais obtinha residências, com um total de 90, enquanto que Macaco tinha somente 17 casas, menos que Murici, que tinha 24 residências, porém mais que Bolão, que possuía 15. Macaco, nessa época, não atraia grandes proprietários que gostariam de ali fixar suas residências. Ademais, nesse mesmo período, a base da economia de Atalaia era composta pelo plantio de algodão, criação de gado e produção de cereais, além de possuir cerca de seis engenhos (Sarmento, 2023).

---

[22] Na época, as exigências da religião católica eram mais rigorosas e ocorriam punições para quem não cumpria suas obrigações. Dessa forma, era comum haver capelas em cada fazenda ou engenho, a fim de atender às exigências da religião e enterrar os mortos (Sarmento, 2023).

[23] Algumas fontes atribuem ao português Domingos de Pino a doação das terras para a construção da capela de Santa Maria Madalena, mas Sarmento (2023, p. 97) deixa claro que os nomes dos doadores que aparecem na escritura são de João Camelo de Amorim e sua mulher, Francisca Correia de Araújo.

[24] A denominação Macaco remete ao nome de um mocambo do Quilombo dos Palmares. Até hoje também é preservado o nome Macaco a um afluente do rio Mundaú, que nasce na Serra do Frio, a qual já foi denominada de Serra do Macaco e está localizada a leste da Serra da Barriga (Sarmento, 2023).

[25] "Isso significa que União dos Palmares surgiu onde hoje é a igreja matriz" (Sarmento, 2023, p. 99).

De acordo com Sarmento (2023), existia no início do século XIX, cerca de 27 fazendas na Vila de Atalaia que produziam algodão, milho, farinha, feijão e arroz. A tabela 4 a seguir apresenta a quantidade produzida dos produtos das fazendas que situavam na área de pesquisa apresentada na obra da palmarina Genisete Sarmento. Dentre as fazendas analisadas, destaca-se a fazenda Riacho Seco e Pimenteira, do capitão Joaquim Nunes de Lara, a qual atingiu o maior nível de produção de algodão na região por volta de 1825, com cerca de 700 arrobas, assim como uma expressiva produção de milho (100 arrobas), farinha (350 arrobas) e feijão (60 arrobas).

Tabela 4 – Quantidade Produzida dos Produtos das Fazendas da Vila de Atalaia, por Fazenda, Proprietário e Tipo de Produto, em 1825[26] (Arrobas)

Fazenda	Proprietário	Algodão	Milho	Farinha	Feijão	Arroz
Sueca	Antônio Machado da Cunha	200	-	200	-	-
Mão Direita	João Bernardes Vieira	200	-	-	-	-
Camaratuba	Joaquim Lopes de Farias	100	-	-	-	-
Jacinto[27]	José Vieira da Costa	100	-	-	-	-
Barriguda	Maria Tereza	200	-	-	-	-
Lavage	José Camelo Falcão	150	-	-	-	-
Serra da Barriga	João Gomes de Farias	50	-	100[28]	-	-
Serra da Barriga	José Joaquim da Silva	75	-	100	-	-
Lage do Canhoto	José Ignácio Barbosa	100	100	50	10	-
Gibóia	Tereza Nunes de Lara	220	50	250	25	-
Roçadinho	José de Oliveira Couto	500	250	400	20	-
Lage do Canhoto	José Vicente de Lima	50	30	-	8	6
Serra Grande	Inácio Joaquim da Silva	100	100	100	30	30
Lage do Canhoto	José Machado de Campos	80	50	120	1	10
Riacho Seco	Joaquim Nunes de Lara	700	100	350	60	-
Bananeiras	Domingos José da Costa Agra	-	50	160	-	-
Bananeiras	Francisco Vaz da Costa Agra	-	-	200	-	-

Fonte: Sarmento (2023, p. 138-139).

Durante a segunda década do século XIX, tanto Lage do Canhoto quanto a povoação do Macaco realizaram solicitações para que fossem elevadas à vila. Certamente, João Camelo de Amorim e sua mulher, Francisca Correia de Araújo, quando doaram uma porção de terras para a capela de Santa Maria Madalena, já tinham em mente a formação da vila, visto que o território doado era amplo o suficiente para a construção da igreja, cadeia, pelourinho, casa da Câmara e demais equipamentos essenciais para constituir uma vila nesse período. Assim, os habitantes de Macaco lutaram por sua localidade, a ponto das solicitações dos moradores do povoado originarem uma nova proposta apresentada pelo presidente do Conselho Geral da Província, Sargento-Mor Miguel Veloso da Silveira Nóbrega, na sessão de 22 de janeiro de 1831, de criar duas vilas desmembradas de Atalaia. A proposta foi aprovada pela maioria e passou por todos os processos legislativos até a promulgação da lei em 13 de outubro de 1831 (Sarmento, 2023).

[26] Os dados apresentados na tabela "foram enviados pelo capitão-mor de Atalaia ao presidente da Província em 21 de agosto de 1825" (Sarmento, 2023, p. 139).

[27] A Fazenda Jacinto também produziu 100 arrobas de cereais (Sarmento, 2023).

[28] 100 alqueires de farinha (Sarmento, 2023).

Portanto, a promulgação da resolução de 13 de outubro de 1831[29] determinou a elevação do povoado de Santa Maria Madalena à vila. Contudo, a solicitação da formação de uma vila em Lage do Canhoto não ocorreu nesse momento, visto que esse povoado, juntamente com os povoados Macaco, Juçara, Cabeça de Porco, Murici e Branquinha, fazia parte do território da nova vila, denominada de Vila Nova da Imperatriz e desmembrada da Vila de Atalaia. Foi observado como justificativa para a formação de novas vilas, incluindo Imperatriz, tanto a necessidade de controlar a criminalidade e violência nessa região quanto o desenvolvimento dos povoados em um período de transformações e novas divisões administrativas ocasionadas pelas recentes emancipações de Alagoas, em 1817, e do próprio Brasil, que se tornou império em 1822. Apesar de criada, a instalação da Vila Nova da Imperatriz não ocorreu imediatamente, devido aos rituais a serem seguidos, como, por exemplo, a eleição de membros para a nova Câmara. Imperatriz foi somente instalada em 21 de fevereiro de 1833, por meio de uma cerimônia presidida pelo ouvidor Manoel Messias de Leão, que concretizou a elevação da povoação de Santa Maria Madalena à Vila Nova da Imperatriz (Sarmento, 2023).

No final de 1833, Imperatriz obtinha um aparato administrativo devidamente instalado. Possuía Câmara de Vereadores, juiz municipal, contador, promotor, advogados, além de que foi criado na vila oito distritos de juízes de paz: na sede, em Murici, Urucu, Inhumas, Roçadinho, Bolão, Santo Antônio da Boa Vista e no distrito de Mundaú-Mirim, que extinguiu o de Juçara. Em um levantamento pouco exato de 1842, Imperatriz já somava cerca de 12.980 habitantes, em que 1.299 eram de escravizados; da população por cor/raça registrada, 8.048 eram pretos e pardos (62,9%), 4.288 eram brancos (33,5%) e 464 eram índios (3,6%) (Sarmento, 2023).

Gráfico 19 – Quantitativo de Habitantes da Vila Nova da Imperatriz, por Cor/Raça, em 1842 (Pessoas)

Fonte: Sarmento (2023, p. 165).

Gráfico 20 – Percentual do Quantitativo de Habitantes da Vila Nova da Imperatriz, por Cor/Raça, em 1842 (%)

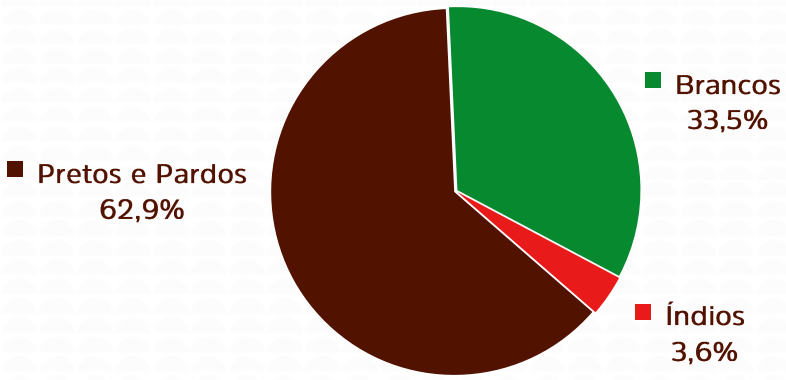

Fonte: Sarmento (2023, p. 165).

[29] Essa data é considerada como a fundação e emancipação do atual município de União dos Palmares.

Em 1844, a Vila Nova da Imperatriz, apesar de ser central, não apresentava muito desenvolvimento. Era retratada como pequena, com escasso comércio, além de pobre devido ao baixo crescimento da receita municipal em dez anos (de 1834 a 1844), que resultava em dívida orçamentária, visto que a previsão da despesa da vila para 1845-1846 somava 519 mil réis, enquanto que a receita de 1846 foi orçada em 450 mil réis. Esses fatos explicam as más condições da vila na época, ainda mais em um cenário de rebeliões, violências e doenças, como foi o caso da Guerra dos Cabanos, que ocorreu de abril de 1831 a maio de 1835 e transformou Atalaia em um ambiente de caça ao elemento português, deixando um saldo de milhares de mortos e dezenas de propriedades destruídas; assim como a Revolta dos Lisos e Cabeludos, iniciada em 1844, marcada por brigas entre famílias que disputavam o poder em Alagoas; além da epidemia de cólera, que disseminou no mundo e chegou em Imperatriz em fevereiro de 1856, uma calamidade geral com centenas de mortos na região, a qual deixou os habitantes da vila na fome e com diversos prejuízos sociais e econômicos (Sarmento, 2023).

A economia de Imperatriz nesse período era predominada pela criação de gado. Com o tempo, passou a produzir algodão e cana-de-açúcar. Em 1849, contava com cerca de dezesseis engenhos de açúcar, localizados em maioria no distrito de Murici e alguns em Lage do Canhoto. A produção agrícola da vila evoluía pouco e possuía baixa produtividade, pois era prejudicada pelas estações irregulares, além do gado solto que invadia as plantações de algodão. Na época, Imperatriz também enfrentava escassez de boas estradas, o que se tornou um entrave para o seu desenvolvimento, além da violência e baixo comércio presente na região. Em 1855, Imperatriz e suas povoações eram constituídas de poucas ruas e casas; não se vislumbrava um futuro promissor para a vila. Posteriormente, em 1859, Imperatriz possuía cerca de vinte e cinco engenhos de açúcar em funcionamento, exportava algodão, açúcar e couro, e registrava uma população de 30.617 habitantes, dos quais 1.340 eram pessoas escravizadas. Em 1866, ocorreu uma mudança econômica na vila; Imperatriz deixou de ter a criação de gado como sua principal atividade e novas regulamentações para a pecuária foram elaboradas, com restrições de espécies e áreas delimitadas para a criação, ao passo que a produção de algodão aumentou. Acredita-se que o que pode ter motivado essa alteração na economia local foram os movimentos do governo para a construção de ferrovias na província (Sarmento, 2023).

Por volta de 1870, Murici e Lage do Canhoto destacavam-se mais em desenvolvimento do que a própria sede da vila. Ambos os povoados possuíam comércio mais acentuado e proximidade com estradas de ferro, que facilitavam o transporte de suas produções. Desse modo, Murici, que concentrava a maioria dos engenhos de açúcar da região em seu território, conseguiu se emancipar de Imperatriz em 16 de março de 1872 e constituir uma nova vila. Enquanto que Lage do Canhoto, em 24 de abril de 1875, também foi elevada à vila com a denominação de S. José da Lage, mudança essa que transferiu a sede da vila e freguesia da Imperatriz para S. José da Lage[30]; ao passo que Imperatriz perdeu a condição de vila e voltou a ser um povoado. Somente uma década depois, e após a construção e inauguração da estação ferroviária, que Imperatriz obteve de volta sua condição de vila (Sarmento, 2023).

[30] Sarmento (2023, p. 178) aponta que, nesse período, "a sede da vila permaneceu em S. José da Lage, mas a sede da freguesia era na povoação da Imperatriz", onde, por exemplo, eram realizadas as eleições.

É em 1883 que a história de Imperatriz começou a tomar um novo rumo, quando, no dia 01 de setembro desse ano, o administrador do patrimônio de Santa Maria Madalena, Basiliano Sarmento, realizou a venda do terreno onde seria construída uma estação ferroviária no povoado. O início da construção, em janeiro de 1884, foi um grande momento de festividade e comemoração em Imperatriz, principalmente porque, no ano anterior, os produtores de algodão, açúcar e cereais do povoado sofriam com os grandes prejuízos ocasionados pela impossibilidade de transporte da mercadoria à capital, visto que também não encontravam animais de carga para alugar; logo, com a ferrovia, certamente iriam aumentar suas produções. Assim, no dia 29 de outubro de 1884, às nove horas da manhã, após muitos anos de espera, a construção da estação terminal da ferrovia foi finalizada com a colocação do último trilho; e às 17 horas chegava a primeira locomotiva em Imperatriz. A inauguração oficial ocorreu em 3 de dezembro do mesmo ano; a partir disso, novos ânimos foram trazidos para os moradores do povoado. Ocorreu uma transformação completa em Imperatriz, que recebia todos os dias inúmeros visitantes, tanto inicialmente pela novidade da viagem de trem quanto posteriormente na apreciação das belas paisagens do percurso, caracterizado como um verdadeiro jardim cercado de matas. Dessa maneira, o povoado rapidamente se desenvolveu economicamente e culturalmente. O comércio cresceu, diversas casas foram construídas e um grande hotel foi estabelecido (Sarmento, 2023).

Em 1885, com as transformações e prosperidades ocorridas no povoado, o deputado Manoel Melquesedeque de Faria Maia apresentou uma emenda que discutiu a devolução da condição de vila à Imperatriz e extinguiria a de S. José da Lage. O projeto foi aprovado em 16 de junho de 1885 e, em 13 de julho, foi sancionada a Lei Provincial n.º 956, que restaurou a povoação de Imperatriz à condição de vila. Prontamente, isso gerou descontentamento aos lajenses, que, tão logo, em 07 de julho de 1885, o dono de engenho Lúcio Soares apresentou o projeto para a criação da vila de S. José da Lage, desmembrando-a da Vila da Imperatriz. O qual foi aprovado em 12 de maio de 1886 e a vila instalada em 07 de fevereiro de 1887. Enquanto isso, Imperatriz seguia crescendo, tanto em população quanto em comércio, investimentos e visitações. No ano de 1888, ocorreu finalmente a abolição da escravatura, a qual não teve impacto intenso em Imperatriz, visto que a vila produzia principalmente algodão, uma atividade que predominava a mão de obra livre, assim como registrava em 1872 uma quantidade de escravizados inferior a 5% da população total[31] (Sarmento, 2023).

Em agosto de 1889, uma comoção aconteceu em Imperatriz com a visitação do príncipe consorte Gastão de Orleans, Conde d'Eu, esposo da princesa Isabel e herdeira do trono brasileiro, que tinha iniciado uma viagem às províncias do norte como uma forma de conquistar a simpatia dos brasileiros para que permanecessem com o regime monárquico, num momento em que a causa republicana ganhava força, principalmente no sul do império. Ao retornar da sua excursão ao norte, desembarcou em Maceió e estendeu a visita até a estação final da ferrovia em Imperatriz, ficando hospedado na vila no dia 21 de agosto, na residência do padre Antônio Pureza de Vasconcelos, depois adquirida por Basiliano Sarmento (Sarmento, 2023).

[31] Sarmento (2023) aponta que, infelizmente, não há muitas informações sobre as pessoas escravizadas no estado e no país devido ao fato de que os documentos referentes à escravidão foram destruídos.

Além da curiosidade despertada pela população com a presença de um membro da família imperial na pequena localidade, a visita do príncipe consorte teve um fator ainda mais especial, pois o conde, em 20 de agosto de 1889, foi portador da Resolução 1092, a qual elevou Imperatriz à categoria de cidade, instalada no dia seguinte pelo próprio príncipe consorte após sua breve visita à vila. A excursão do Conde d'Eu às províncias do norte pode ser vista atualmente também como uma despedida, visto que em 15 de novembro foi proclamada a república no Brasil e a família real foi obrigada a deixar o país (Sarmento, 2023).

Em 25 de setembro de 1890, através do Decreto Estadual n.º 46, foi alterado o nome de Imperatriz para União, devido ao fato da cidade ser um ponto de união entre Alagoas e Pernambuco pelas estradas de ferro (IBGE, 1959, 2023f). Dessa forma, a cidade da união iniciou a última década do século XIX em renovação, pois, com outro nome e a instalação da ferrovia, a pequena vila se tornou uma crescente cidade. A população de Imperatriz, que registrava cerca de 29.754 habitantes em 1872, concentrada até a década de 80 nas fazendas e engenhos, com a inauguração da ferrovia, passou a ter casas na cidade, as quais foram construídas em estruturas mais modernas, em tijolo e telha. Ainda em 1886, teve, por exemplo, a construção de uma fábrica de óleos vegetais[32], inaugurada em 1888, que trouxe uma relevante inovação produtiva para Imperatriz por meio do reaproveitamento das sementes de algodão. Além disso, novos bairros foram construídos. Em 1890, a população da cidade de União registrava seis mil habitantes, e a composição do comércio e da indústria na cidade cresceu, conforme demonstra o quadro 2 abaixo, com dados de 1891 (Sarmento, 2023).

Quadro 2 – Composição do Comércio e da Indústria do Município União, em 1891

Setor	Composição
Comércio	Doze lojas de fazendas e ferragens; sete armazéns de secos e molhados; vinte e três lojas de fazendas e secos e molhados a retalho; três armazéns de sal e cal; um hotel.
Indústria	Quatro descaroçadores de algodão; uma fábrica de óleos vegetais e sete engenhos de cana-de-açúcar.

Fonte: Sarmento (2023, p. 197).

Com a estação terminal da ferrovia, União se transformou em um centro exportador de cereais. A feira e as atividades de farinha, milho, feijão, cal, couro e abate de animais foram as que mais geraram arrecadação de impostos municipais. Em 15 de maio de 1893, foram inaugurados no município os serviços de prolongamento da ferrovia Sul de Pernambuco; as estradas uniriam os dois estados, o que impulsionou o crescimento do povoado Barra do Canhoto, atualmente denominado de distrito Rocha Cavalcante, que através da construção de uma estação, transformou o povoado em um importante comércio de cereais. Em 1894, União já contava com 33 engenhos de cana-de-açúcar e mais seis máquinas a vapor de descascar algodão, além das quatro já estabelecidas em 1891. A cidade passou a ter iluminação elétrica em 1921 e chegou ao século XX com um autêntico desenvolvimento (Sarmento, 2023).

[32] A fábrica de óleos vegetais em Imperatriz/União foi uma grande referência em Alagoas e nacionalmente; chegou a atingir altos índices de produção, cerca de 9 mil quilos de óleo refinado e 45 mil quilos de farelo por semana em 1903. O óleo era comercializado em vários estados do Brasil, especialmente no Rio de Janeiro, onde fez sucesso na Exposição Nacional ocorrida na cidade em 1908. Infelizmente, a fábrica foi desativada. Em 1966 só restava o prédio, que depois foi demolido (Sarmento, 2023).

Foi somente em 30 de dezembro de 1943, por meio do Decreto-lei Estadual n.º 2.909, que o município passou a denominar-se União dos Palmares, em homenagem ao Quilombo dos Palmares; isto é, um tributo a milhares de pessoas que foram exterminadas por fugir, lutar e não aceitar seu regresso à condição de escravizados (IBGE, 1959, 2023f).

A partir da Enciclopédia dos Municípios Brasileiros, publicada pelo IBGE em 1959, é possível observar alguns dados referentes a União dos Palmares nesse período. Por exemplo, a economia do município por volta de 1955, fundamentalmente baseada no binômio agricultura-pecuária, com os principais produtos agrícolas sendo a cana-de-açúcar, algodão, milho, feijão, mandioca e café, conforme aponta tabela 5 abaixo, que apresenta a quantidade e o valor da produção das respectivas culturas no município. Nota-se o predomínio da produção de algodão, que atingiu um total de 230 mil arrobas; da cana-de-açúcar, com uma produção de 146 mil toneladas; e do milho, com 150 mil sacos de 60 kg (IBGE, 1959).

Tabela 5 – Ordem de Valor das Principais Culturas do Município de União dos Palmares, em 1955

Produtos	Unidade	Quantidade	Valor (Cr$ 1.000)
Cana-de-açúcar	Tonelada	146.000	35.580
Feijão	Saco de 60 kg	41.000	28.700
Algodão	Arroba	230.000	23.000
Milho em grão	Saco de 60 kg	150.000	22.500
Mandioca	Tonelada	30.000	15.000
Café em grão	Arroba	14.400	5.400

Fonte: IBGE (1959, p. 192).

Enquanto que em relação à pecuária do município, União dos Palmares apresentava, em 1956, uma maior criação de bovinos, com um total de 15.500 cabeças, seguido de caprinos (10.000 cabeças) e suínos (7.200 cabeças); ao passo que a menor criação informada eram de asininos, com um quantitativo de 300 cabeças (IBGE, 1959).

Gráfico 21 – Número de Cabeças na Pecuária do Município de União dos Palmares, por Espécie, em 1956 (Cabeças)

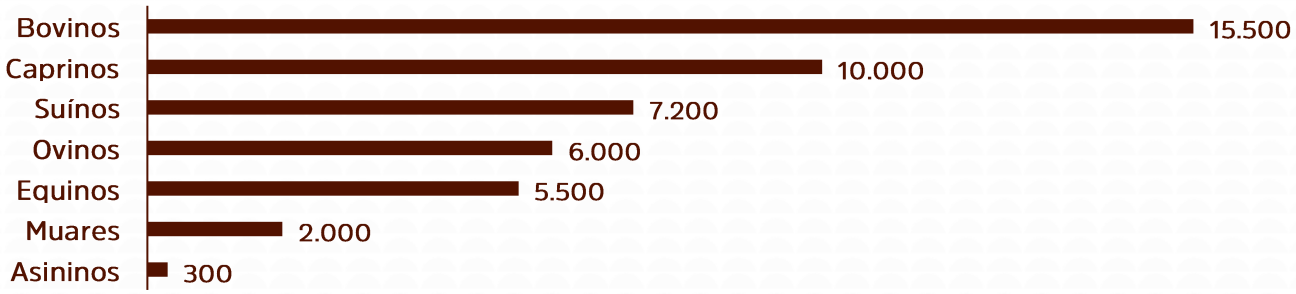

Fonte: IBGE (1959, p. 193).

O quadro 3 a seguir apresenta os dados informados pelo IBGE (1959), os quais apontam de maneira precisa a composição de diversos setores socioeconômicos de União dos Palmares por volta de 1950. Dessa forma, através dos aspectos descritos na ilustração, é possível notar o expressivo avanço na constituição do território do município alagoano em meados do século XX, considerado e caracterizado como um importante centro urbano na região.

Quadro 3 – Composição dos Aspectos Socioeconômicos do Município de União dos Palmares, por volta de 1950

Variável	Composição
Indústria	Usina Laginha; um engenho; uma fábrica de doces; 559 estabelecimentos produtores de farinha de mandioca; três fábricas de vinhos e vinagre; uma fábrica de fubá; duas fábricas de beneficiamento de agave; cinco fábricas de carvão vegetal; duas fábricas de beneficiadores de algodão; e cinco panificações.
Comércio e Bancos	Exportação de produtos agrícolas, como açúcar, algodão, milho, mandioca e feijão. Importação de charque, farinha de trigo, ferragens, tecidos e produtos farmacêuticos. Sede municipal composta de oito estabelecimentos atacadistas e cerca de 60 estabelecimentos de varejo na sede municipal, além de dois estabelecimentos de crédito, a Agência do Banco do Brasil e a Cooperativa Agrícola de União dos Palmares.
Meios de Transportes e Comunicações	Rodovia estadual; Rede Ferroviária do Nordeste; duas estações ferroviárias, uma na sede e outra em Rocha Cavalcante; e campo de pouso pertencente à Usina Laginha, assim como diversas agências postais-telegráficas e uma estação telegráfica e telefônica.
Aspectos Urbanos	Terreno acidentado e entrecortado por inúmeras serras; edificações, em maioria, de alvenaria e cobertas de telhas; grande número de mocambos e casebres; 48 logradouros públicos; 2.027 prédios; 1.821 residências e duas praças ajardinadas de bonito efeito paisagístico. Dentre as principais edificações públicas estão a Prefeitura Municipal, Igreja de Santa Maria Madalena, Mercado Público, Hospital de São Vicente de Paula, Grupo Escolar Rocha Cavalcante, Agência do Banco do Brasil, Igreja Batista e Câmara Municipal. Ademais, sede municipal servida de água canalizada, serviço de iluminação pública e domiciliária, além de serviço de limpeza pública e remoção de lixo com execução diária.
Assistência Médico-Sanitária	Hospital de São Vicente de Paula, com ambulatório, farmácia e 22 leitos para internamento; Maternidade Santa Catarina; além da Comissão Municipal da Liga Brasileira de Assistência, com a finalidade de prestar assistência médica e distribuir medicamentos à população pobre.
Assistência Social e Cooperativismo	Duas associações de caridade: a Sociedade e Conferência de São Vicente de Paula e a Casa dos Pobres de União dos Palmares, com fornecimento de abrigo aos desvalidos; além da presença da Cooperativa de União dos Palmares (fundada em 20 de abril de 1942), com a execução de financiamento e venda de produtos agrícolas dos plantadores do seu quadro social.
Ensino	Dois grupos escolares; 13 escolas municipais de ensino primário geral; três escolas particulares; um ginásio e uma escola técnica comercial para ambos os sexos (ensino médio); uma escola de corte e costura anexada ao Grupo Escolar Rocha Cavalcante; e uma escola particular de datilografia.
Aspectos Culturais	Uma biblioteca denominada Jorge de Lima, com 1.280 volumes de obras diversas; uma Associação Atlético-Cultural Palmarina; e dois cinemas.

Fonte: IBGE (1959, p. 193-195).

Vale salientar que o último acontecimento marcante de mudança territorial em União dos Palmares ocorreu em 14 de junho de 1960, através da Lei Estadual n.º 2.245, que estabeleceu a emancipação dos distritos de Mundaú-Mirim e Munguba, desmembrados de União, para formarem o novo município de Santana do Mundaú (IBGE, 2023f).

Em suma, para uma melhor organização e compreensão dos diversos fatos pesquisados e discorridos ao longo desta seção, o quadro 4 abaixo apresenta, em ordem cronológica, os principais eventos históricos que marcaram o processo de formação territorial da área onde está localizado e delimitado o município de União dos Palmares. Desde o povoamento do Quilombo dos Palmares nos anos finais do século XVI, nos limites da capitania de Pernambuco, até a emancipação do município alagoano de Santana do Mundaú no início dos anos 60 do século passado. Eventos esses que tornaram possível a atual composição do território de União dos Palmares, conforme descrito na subseção 1.1.

Quadro 4 – Cronologia de Eventos Históricos que Caracterizam o Processo de Formação Territorial do Município de União dos Palmares

Data/Período	Descrição
Final do Séc. XVI até 1694	Ocupação do Quilombo dos Palmares em vastas terras da capitania de Pernambuco, com pontos centrais nos vales dos rios Mundaú e Paraíba.
06 de fevereiro de 1694	Ocupação e destruição do último reduto do Quilombo dos Palmares, localizado na Serra da Barriga, pelas tropas lideradas por Domingos Jorge Velho, Bernardo Vieira de Melo e Sebastião Dias.
12 de março de 1695	Lançamento do Alvará do rei com a autorização para a criação do Terço dos Paulistas, sob o comando de Domingos Jorge Velho, na patente de mestre de campo; o que permitiu o início do repovoamento das matas palmarinas por paulistas e índios.
12 de dezembro de 1697	Autorização do rei para a criação do Curato do Arraial da Serra da Barriga, denominado de Arraial de Nossa Senhora das Brotas, onde ficaram as tropas de Domingos Jorge Velho e as de Jacuípe com índios-soldados.
24 de janeiro de 1698	Autorização do rei e do Conselho Ultramarino em conceder ao mestre de campo, Domingos Jorge Velho, poderes para a construção de uma vila, denominada de Vila Nova do Arraial do Palmar.
1718	Doação de sesmaria a Alexandre Jorge da Cruz, filho de Domingos Jorge Velho, onde ocupa a margem direita do rio Mundaú e localiza-se a Serra da Barriga.
1755	Doação de sesmaria a Simão Alves de Vasconcelos, onde ocupa a margem esquerda do rio Mundaú. Local esse que dará origem à povoação do Macaco.
01 de fevereiro de 1764	Fundação da Vila de Atalaia, a partir da utilização da estrutura da Vila Nova do Arraial do Palmar, construída no início do século por Domingos Jorge Velho e mantida pelos descendentes dos paulistas.
03 de abril de 1810	João Camelo de Amorim e sua mulher, Francisca Correia de Araújo, realizam doação de uma porção de terras de sua propriedade na Vila de Atalaia, onde principiava a sesmaria de Simão Alves de Vasconcelos, para a construção de uma capela com a imagem de Santa Maria Madalena, o que registra o nascimento da povoação do Macaco, também denominada, posteriormente, de povoação de Santa Maria Madalena.
13 de outubro de 1831	Promulgação da resolução que eleva a povoação de Santa Maria Madalena à vila, com a denominação de Vila Nova da Imperatriz, desmembrada da Vila de Atalaia. Constituída pelos povoados Macaco, Lage do Canhoto, Juçara, Cabeça de Porco, Murici e Branquinha.
21 de fevereiro de 1833	O ouvidor Manoel Messias de Leão preside cerimônia que concretiza a instalação da Vila Nova da Imperatriz.

Data/Período	Descrição
16 de março de 1872	Desmembra da Vila Nova da Imperatriz, o povoado de Murici, para formar a vila de mesmo nome.
24 de abril de 1875	Aprovação da Resolução 681, que transfere a sede da vila e freguesia da Imperatriz para a povoação de Lage do Canhoto, a qual é elevada à vila com a denominação de S. José da Lage. Desse modo, Imperatriz perde a condição de vila e volta a ser povoado.
01 de setembro de 1883	Basiliano Sarmento, administrador do patrimônio de Santa Maria Madalena, consagra a venda do terreno no povoado da Imperatriz, local onde serão construídos a estação e os armazéns da ferrovia.
29 de outubro de 1884	Finalização da construção da estação terminal da ferrovia com a colocação do último trilho e chegada da primeira locomotiva ao povoado da Imperatriz, o que impulsionou totalmente o seu desenvolvimento.
13 de julho de 1885	Devolução da condição de vila à Imperatriz pela Lei Provincial n.º 956, a partir da aprovação da emenda do deputado Manoel Melquesedeque de Faria Maia de 16 de junho de 1885, que restaura a povoação de Imperatriz à vila e extingue a de S. José da Lage.
07 de julho de 1885	Lúcio Soares dá entrada ao projeto que cria a vila de S. José da Lage, da povoação de Lage do Canhoto, separando-a da Vila da Imperatriz. O projeto foi aprovado em 12 de maio de 1886 e a instalação da vila ocorreu em 07 de fevereiro de 1887.
20 de agosto de 1889	O príncipe consorte, Gastão de Orleans, Conde d'Eu, esposo da princesa Isabel, herdeira do trono brasileiro, é portador da Resolução 1092, que eleva a Vila da Imperatriz à categoria de cidade. Assim, a cidade da Imperatriz é instalada pelo príncipe consorte após sua breve visita à vila.
25 de setembro de 1890	Alteração do nome da cidade da Imperatriz para União pelo Decreto Estadual n.º 46, devido ao fato de a cidade ser um ponto de união entre Alagoas e Pernambuco pelas estradas de ferro.
15 de maio de 1893	Inauguração, em União, dos serviços de prolongamento da ferrovia Sul de Pernambuco, que uniria os dois estados. A construção da ferrovia nesse período impulsionou o crescimento do povoado Barra do Canhoto (atual distrito Rocha Cavalcante), que, por meio da construção de uma estação, transformou o povoado em um importante comércio de cereais.
30 de dezembro de 1943	Através do Decreto-lei Estadual n.º 2.909, o município de União passa a denominar-se União dos Palmares, em homenagem ao Quilombo dos Palmares.
14 de junho de 1960	Desmembram-se do município de União dos Palmares os distritos de Mundaú-Mirim e Munguba, para constituírem o novo município denominado de Santana do Mundaú.

Fonte: IBGE (1959, 2023f). Sarmento (2023).

Por fim, é interessante pontuar que, na apresentação deste estudo, o texto elaborado pelo economista Cícero Péricles resume bem alguns dos principais problemas que União dos Palmares enfrentou neste início do século XXI. É o caso do desaparecimento do algodão no final dos anos 80, da rápida urbanização da população, do encerramento da estação ferroviária, assim como dos fechamentos de indústrias importantes que tanto ajudaram a desenvolver a cidade, mas tiveram as portas fechadas devido aos efeitos da grande enchente que assolou o município em 2010. Logo, esses acontecimentos ajudam a contextualizar o atual cenário socioeconômico de União dos Palmares, que será exposto nas próximas páginas.

3. ASPECTOS ECONÔMICOS

Esta terceira seção apresenta dados referentes aos aspectos econômicos do município de União dos Palmares, no que tange às informações sobre produção, desenvolvimento, empresas, trabalho, agropecuária, indústria, comércio, serviços, infraestrutura, turismo e finanças públicas.

3.1. Produção

De acordo com o IBGE (2023e), União dos Palmares registrou em 2021[33] um Produto Interno Bruto (PIB) a preços correntes[34] de 1,4 bilhão de reais. Esse foi o maior nível de produção apresentado pelo município em toda a série histórica da pesquisa iniciada em 2002 e um crescimento produtivo de 10,48% em comparação com 2020.

Gráfico 22 – Produto Interno Bruto (PIB) a Preços Correntes do Município de União dos Palmares, 2002-2021 (Mil Reais)[35]

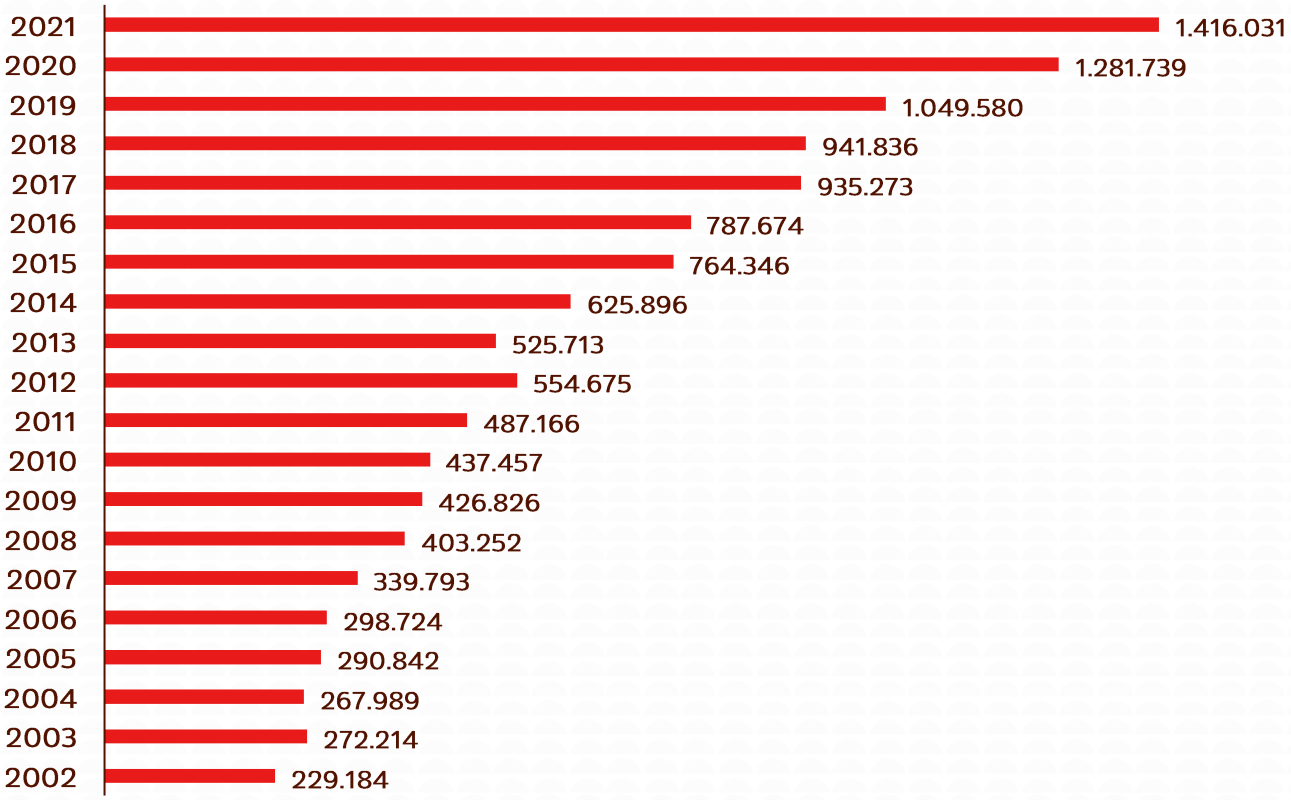

Fonte: IBGE - Produto Interno Bruto dos Municípios.

[33] 2021 foi o último ano de referência da pesquisa Produto Interno Bruto dos Municípios, realizada pelo IBGE e atualizada até 15 de dezembro de 2023.

[34] O PIB refere-se ao valor agregado de todos os bens e serviços finais produzidos dentro de um território geográfico e tempo específico, nesse caso, em nível municipal e anual. O IBGE na pesquisa calculou o PIB a preços correntes, também denominado de PIB nominal. Esse conceito indica que na computação do PIB foi considerado os preços vigentes no momento em que os produtos e serviços foram produzidos, ou seja, a pressão inflacionária do período está presente nos valores calculados (Mourão, 2008).

[35] Os valores da pesquisa estão em mil reais, isso significa que os valores anuais apresentados devem ser multiplicados por mil.

Conforme indicado no gráfico 22 apresentado na página anterior, União dos Palmares registrou, na maioria das vezes, crescimentos em sua economia desde o início da pesquisa. O município apresentou variações negativas nos valores do Produto Interno Bruto (PIB) a preços correntes apenas em dois anos, 2004 e 2013, quando comparado com o ano anterior. Em 2019, finalmente atingiu um PIB acima de um bilhão de reais e continuou crescendo nos dois anos seguintes. Assim, com uma produção superior a 1,4 bilhão de reais, União dos Palmares representou, em 2021, o maior PIB nominal da região geográfica à qual pertence e intitula.

Gráfico 23 – Produto Interno Bruto (PIB) a Preços Correntes dos Municípios da Região Geográfica Imediata de União dos Palmares, em 2021 (Mil Reais)

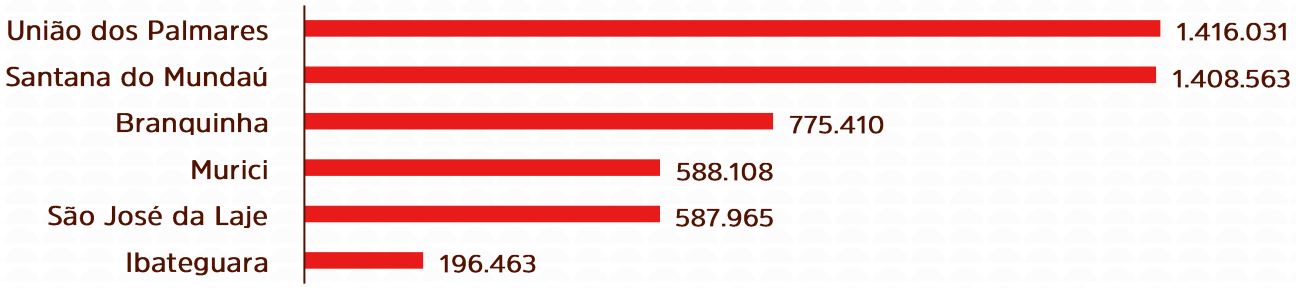

Fonte: IBGE - Produto Interno Bruto dos Municípios.

Em comparação com todos os 102 municípios de Alagoas, União dos Palmares ocupou, em 2021, a sétima maior economia do estado, atrás apenas de Maceió, Arapiraca, Marechal Deodoro, Coruripe, Atalaia e Rio Largo. Vale ressaltar que os municípios do interior apresentam uma participação produtiva expressivamente menor no estado em relação à capital Maceió.

Gráfico 24 – Ranking dos Dez Municípios do Estado de Alagoas com o Maior Produto Interno Bruto (PIB) a Preços Correntes, em 2021 (Mil Reais)

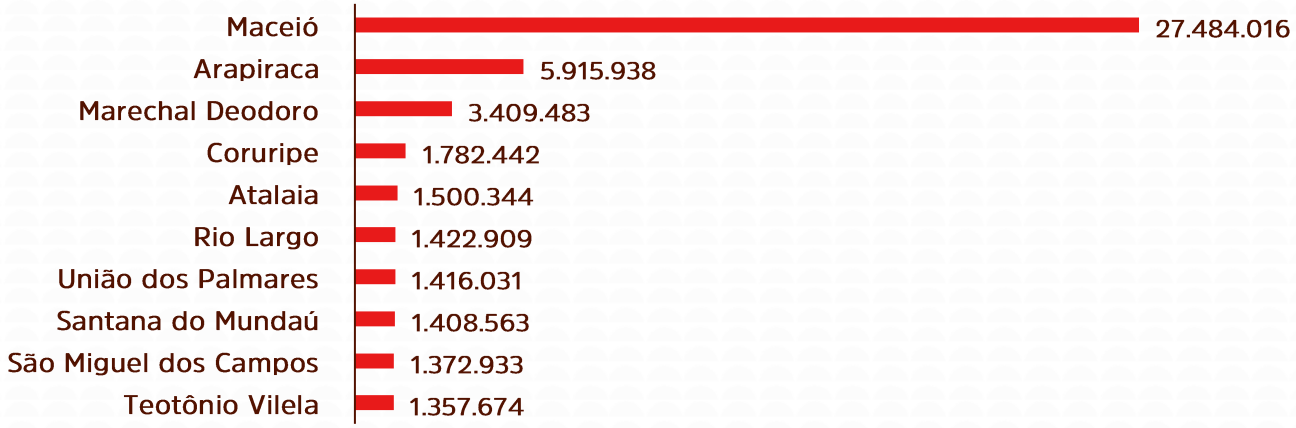

Fonte: IBGE - Produto Interno Bruto dos Municípios.

O gráfico 25 na página seguinte apresenta o PIB *per capita* a preços correntes de União dos Palmares no período de 2011 a 2021. Observa-se que os valores da produção do município por pessoa residente cresceram anualmente nesse intervalo de tempo, exceto em 2013. No dado mais recente de 2021, União registrou um PIB *per capita* de R$ 21.467,05, um aumento considerável em relação aos anos de 2020 (19,4 mil reais) e 2019 (15,9 mil reais).

Gráfico 25 – Produto Interno Bruto (PIB) *Per Capita* a Preços Correntes do Município de União dos Palmares, 2011-2021 (R$)

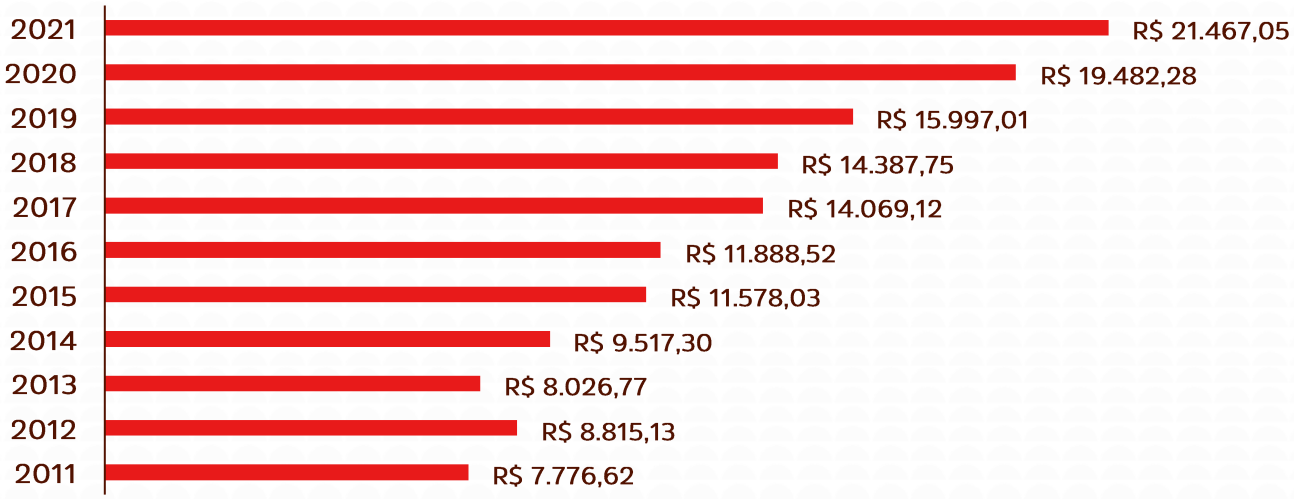

Fonte: IBGE - Produto Interno Bruto dos Municípios.

Como faz parte do cálculo do PIB pela ótica do produto[36], o IBGE (2023e) também apresenta os resultados do valor adicionado bruto dos setores da economia e dos impostos, líquidos de subsídios, sobre os produtos a preços correntes dos municípios. A partir da tabela 6 e dos gráficos 26 e 27 apresentados a seguir, é possível observar a participação do valor adicionado bruto a preços correntes dos setores de agropecuária, indústria e serviços[37] no PIB de União dos Palmares. Dessa forma, nota-se que o valor adicionado bruto da produção do município registrou, em 2021, um total de 1,33 bilhão de reais, em que a maior representação foi do setor de serviços, com R$ 690 milhões (51,77%), seguido da agropecuária, com R$ 531 milhões (39,84%) e da indústria, com R$ 111 milhões (8,39%). Na comparação de 2021 em relação a 2020, o valor adicionado bruto da agropecuária em União diminuiu, enquanto que o dos serviços e da indústria aumentaram. Vale destacar o expressivo crescimento da indústria do município de um ano para o outro, que atingiu em 2021 o maior valor da série histórica.

Tabela 6 – Valor Adicionado Bruto a Preços Correntes do Município de União dos Palmares, por Setor Econômico, 2016-2021 (Mil Reais)

Variável	2016	2017	2018	2019	2020	2021
Valor adicionado bruto da agropecuária	216.525	332.330	293.436	346.433	590.138	531.106
Valor adicionado bruto da indústria	45.250	59.665	64.620	67.392	35.032	111.842
Valor adicionado bruto dos serviços	485.078	499.203	535.166	581.943	607.439	690.245
Valor adicionado bruto total	746.852	891.198	893.221	995.768	1.232.610	1.333.193

Fonte: IBGE - Produto Interno Bruto dos Municípios.

[36] O PIB, de acordo com as Contas Nacionais, pode ser calculado por três óticas: pelo produto, despesa ou renda. O IBGE na pesquisa utiliza a ótica do produto, que é a soma do valor adicionado de todas as unidades produtoras da economia. Para medir o valor adicionado de cada empresa/setor, subtrai-se do valor da produção, o consumo intermediário. Além disso, para o cálculo, adicionam-se à produção os impostos, líquidos de subsídios, sobre os produtos (Feijó; Ramos, 2013).

[37] Inclui o valor adicionado bruto a preços correntes da administração, defesa, educação e saúde públicas e seguridade social.

Gráfico 26 – Valor Adicionado Bruto a Preços Correntes do Município de União dos Palmares, por Setor Econômico[38], 2002-2021 (Mil Reais)

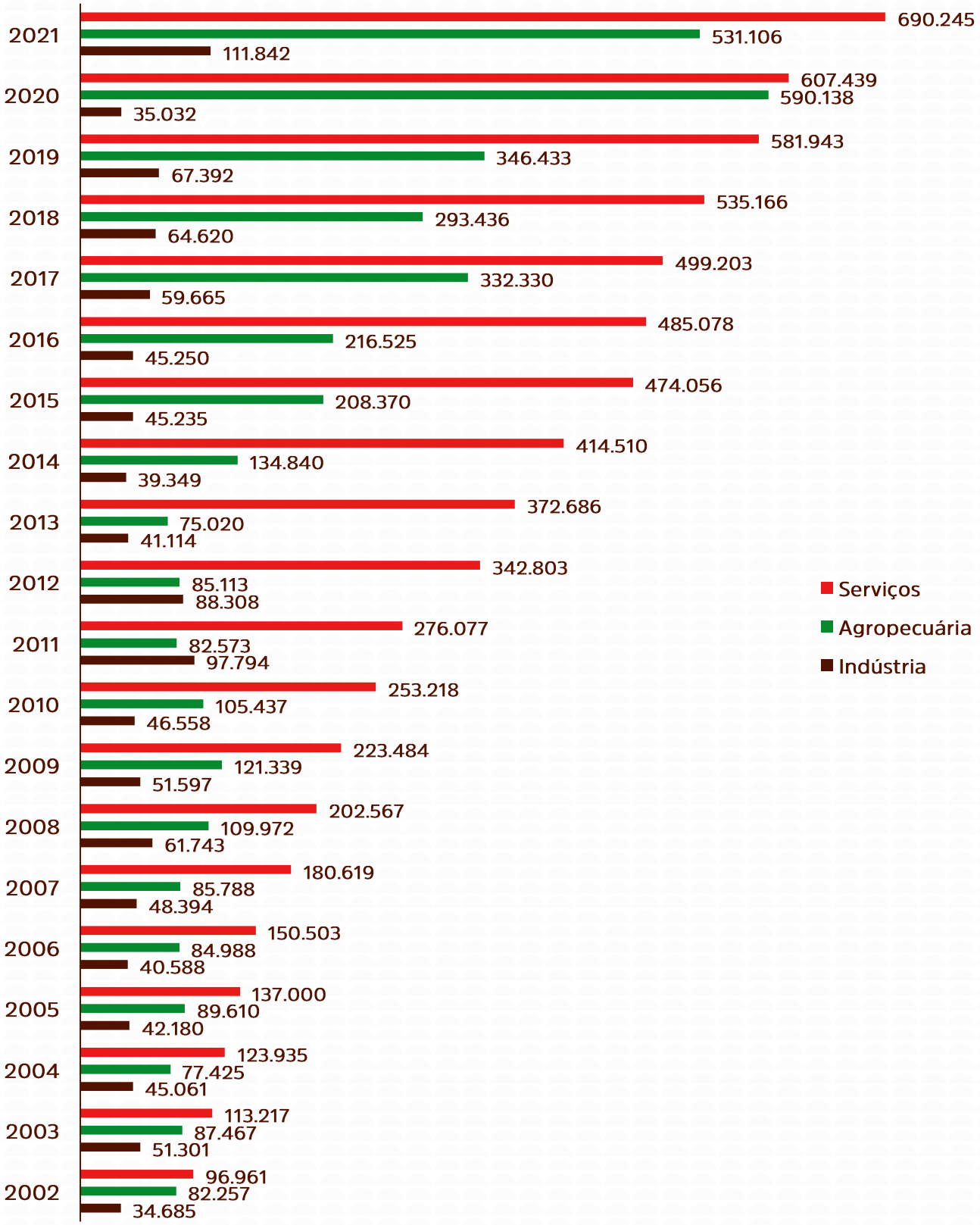

Fonte: IBGE - Produto Interno Bruto dos Municípios.

[38] A participação do valor adicionado a preços correntes do setor de serviços do município também inclui o valor adicionado dos serviços públicos, são eles: administração, defesa, educação e saúde públicas e seguridade social.

Gráfico 27 – Participação do Valor Adicionado Bruto a Preços Correntes, por Setor Econômico[39], no Valor Adicionado Bruto a Preços Correntes Total do Município de União dos Palmares, em 2021 (%)

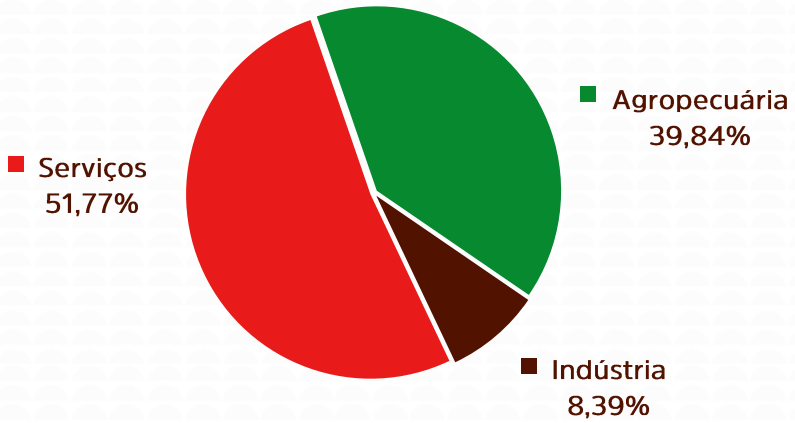

Fonte: IBGE - Produto Interno Bruto dos Municípios.

Por fim, o acréscimo dos impostos, líquidos de subsídios, sobre os produtos a preços correntes em União dos Palmares totalizou 82,8 milhões de reais no PIB do município em 2021, representando um aumento de R$ 33,7 milhões em relação a 2020.

Gráfico 28 – Impostos, Líquidos de Subsídios, sobre Produtos a Preços Correntes, do Município de União dos Palmares, 2002-2021 (Mil Reais)

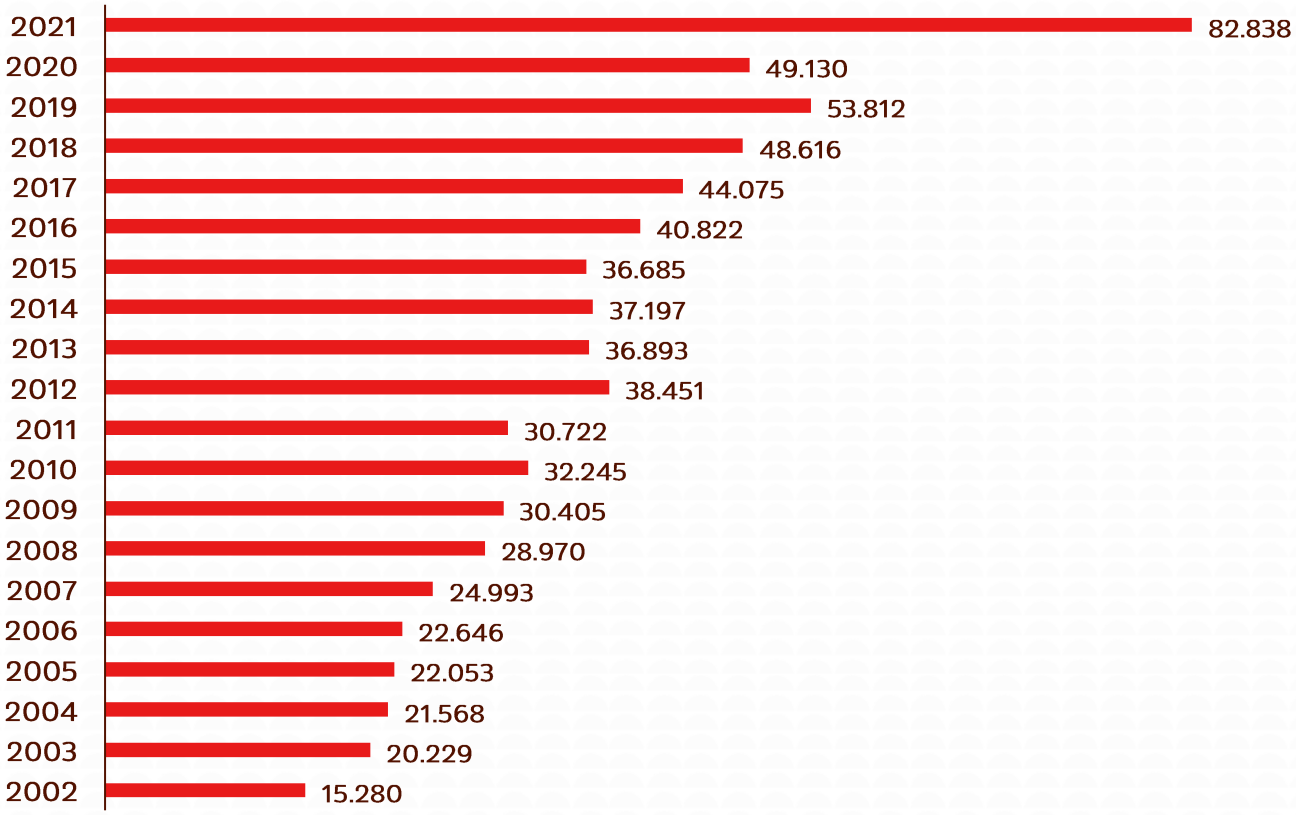

Fonte: IBGE - Produto Interno Bruto dos Municípios.

[39] A participação do valor adicionado a preços correntes do setor de serviços do município em 2021 inclui o valor adicionado dos serviços públicos (administração, defesa, educação e saúde públicas e seguridade social), em que os serviços possuíram uma participação de 25,50%, enquanto que os serviços públicos possuíram uma participação de 26,27%.

3.2. Desenvolvimento

De acordo com a plataforma Atlas Brasil (2014), União dos Palmares apresentou em 2010[40] um Índice de Desenvolvimento Humano Municipal (IDHM)[41] de 0,593. Foi um resultado maior do que em 2000 (0,406) e 1991 (0,312). No entanto, apesar do aumento do índice ao longo dos anos analisados, o IDHM do município em 2010 ainda obteve um resultado insatisfatório, visto que o desenvolvimento humano municipal foi classificado como baixo[42].

Entre 1991 a 2010, das três dimensões (indicadores) do IDHM de União dos Palmares, o IDHM Longevidade, que considera a expectativa de vida ao nascer, foi o que apresentou o melhor resultado, pois seu índice de desenvolvimento humano passou de baixo em 1991 (0,558) a alto (0,764) em 2010. Em segundo lugar, com um desempenho baixo de 0,590 em 2010, ficou o IDHM Renda do município, que considera a renda municipal *per capita*. Enquanto que o pior resultado nesse período foi o IDHM Educação, que considera a escolaridade da população adulta e o fluxo escolar da população jovem; o qual apresentou em 2010 um desenvolvimento muito baixo de 0,462 (Atlas Brasil, 2013, 2014).

Gráfico 29 – Índice de Desenvolvimento Humano Municipal (IDHM) do Município de União dos Palmares, 1991-2010

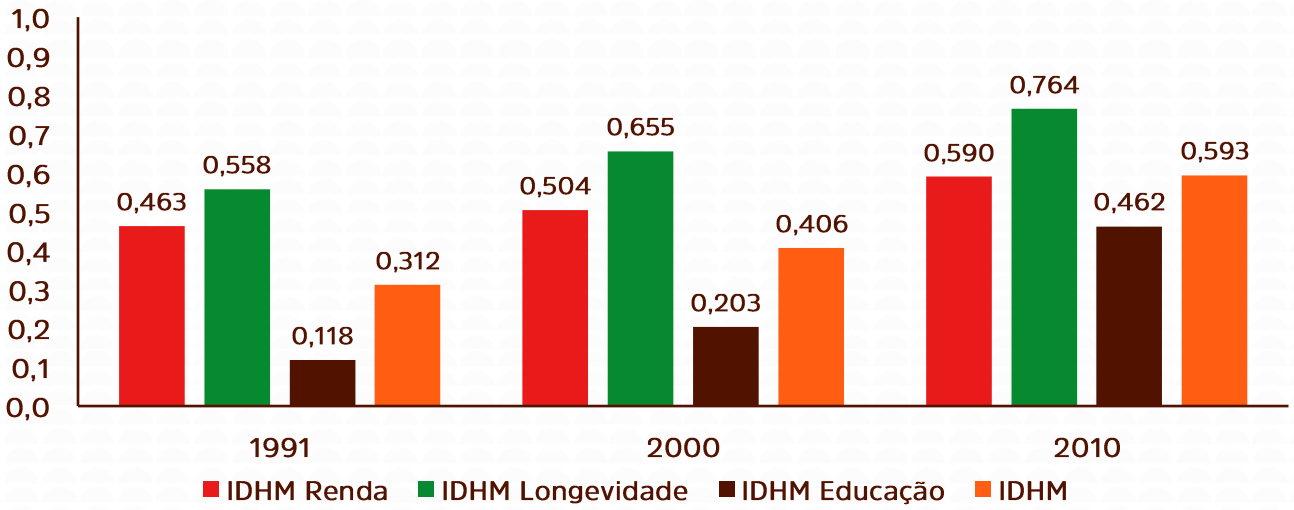

Fonte: PNUD - Programa das Nações Unidas para o Desenvolvimento/Atlas do Desenvolvimento Humano no Brasil.

Quando comparado com os demais municípios da região imediata, União dos Palmares foi o que apresentou o melhor IDHM em 2010, apesar de todos os seis municípios terem apresentado nesse ano um IDHM baixo. Em segundo e terceiro lugar ficaram São José da Laje (0,573) e Murici (0,527), enquanto que, por último, ficou Branquinha, com um IDHM de 0,513.

[40] O IDHM é baseado nos dados das edições do Censo Demográfico a partir de 1991. Logo, 2010 é o último ano de referência do índice, visto que até o momento da elaboração deste estudo, os dados do censo de 2022 não foram completamente divulgados.
[41] O IDHM brasileiro segue as mesmas três dimensões conceituais básicas do desenvolvimento humano global, isto é, uma vida longa e saudável (longevidade), acesso ao conhecimento (educação) e um padrão de vida decente (renda) (Atlas Brasil, 2013).
[42] O IDHM é um número que varia entre 0 e 1. Quanto mais próximo de 1, maior o desenvolvimento humano de um município. As faixas dos resultados do índice são classificadas em: muito baixo (0 a 0,499), baixo (0,500 a 0,599), médio (0,600 a 0,699), alto (0,700 a 0,799) e muito alto (0,800 a 1) (Atlas Brasil, 2013).

Gráfico 30 – Índice de Desenvolvimento Humano Municipal (IDHM) dos Municípios da Região Geográfica Imediata de União dos Palmares, em 2010

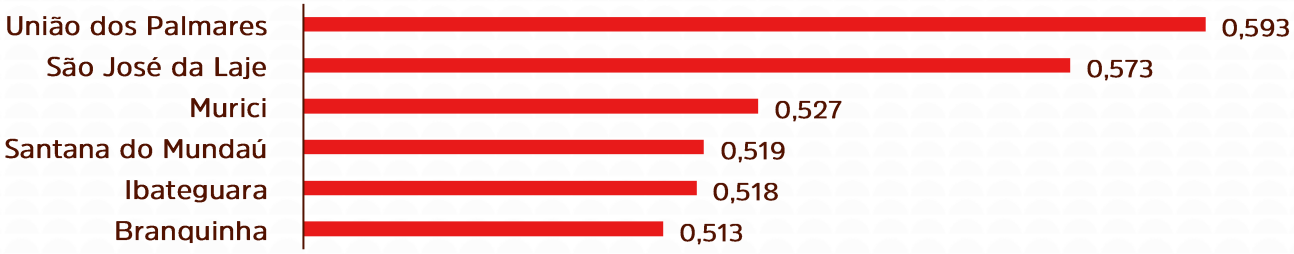

Fonte: PNUD - Programa das Nações Unidas para o Desenvolvimento/Atlas do Desenvolvimento Humano no Brasil.

Nas três dimensões do IDHM (renda, longevidade e educação), União dos Palmares também obteve em 2010 os melhores índices de desenvolvimento humano dos municípios da região geográfica imediata. No mesmo período, a pior classificação do IDHM Renda na região foi em Santana do Mundaú, com 0,513; já o menor IDHM Longevidade foi em Ibateguara (0,684), enquanto que Branquinha e Santana do Mundaú apresentaram o menor IDHM Educação, ambos com um índice de 0,362, conforme aponta a tabela 7 a seguir.

Tabela 7 – Índice de Desenvolvimento Humano Municipal (IDHM) dos Municípios da Região Geográfica Imediata de União dos Palmares, em 2010

Município	IDHM	IDHM Renda	IDHM Longevidade	IDHM Educação
Branquinha	0,513	0,534	0,699	0,362
Ibateguara	0,518	0,517	0,684	0,393
Murici	0,527	0,542	0,685	0,395
Santana do Mundaú	0,519	0,513	0,752	0,362
São José da Laje	0,573	0,574	0,755	0,434
União dos Palmares	0,593	0,590	0,764	0,462

Fonte: PNUD - Programa das Nações Unidas para o Desenvolvimento/Atlas do Desenvolvimento Humano no Brasil.

No entanto, diferente do indicador IDHM com dados relativos aos censos de 1991, 2000 e 2010, a Federação das Indústrias do Estado do Rio de Janeiro (FIRJAN) disponibiliza outro indicador de desenvolvimento municipal, denominado de Índice FIRJAN de Desenvolvimento Municipal (IFDM)[43], com dados anuais a partir de 2005 até 2016. Assim, por meio desse índice, é possível obter outras análises mais frequentes e recentes em relação ao desenvolvimento municipal de União dos Palmares, embora os dados ainda estejam um pouco defasados, visto que 2016 é o último ano de referência da pesquisa.

No gráfico 31 na página seguinte, observa-se que, em todas as edições anuais do indicador, o município apresentou um desenvolvimento municipal regular[44], oscilando em crescimentos e retrações do IFDM consolidado. Em 2016, com 0,5986 ponto, União dos Palmares registrou o maior IFDM de toda a série histórica do índice (FIRJAN, 2018).

[43] O IFDM (Índice FIRJAN de Desenvolvimento Municipal) é um estudo do Sistema FIRJAN que acompanha anualmente o desenvolvimento socioeconômico de todos os municípios brasileiros em três áreas de atuação: emprego e renda; educação e saúde. Criado em 2008, o índice é elaborado, exclusivamente, com base em estatísticas públicas oficiais, disponibilizadas pelos ministérios do Trabalho, Educação e Saúde (FIRJAN, 2018).

[44] O IFDM varia de 0 a 1 ponto, quanto mais perto de 1, maior o desenvolvimento do município. É classificado em quatro categorias de níveis de desenvolvimento: baixo (de 0 a 0,4), regular (0,4 a 0,6), moderado (de 0,6 a 0,8) e alto (0,8 a 1) (FIRJAN, 2018).

Gráfico 31 – Índice FIRJAN de Desenvolvimento Municipal (IFDM) Consolidado do Município de União dos Palmares, 2005-2016

Fonte: FIRJAN - Federação das Indústrias do Estado do Rio de Janeiro.

Em relação aos municípios da região imediata, o Índice FIRJAN de Desenvolvimento Municipal (IFDM) revela uma realidade diferente em comparação com o IDHM de 2010. Em 2016, União dos Palmares ficou em quarto lugar com o maior IFDM consolidado da região, à frente apenas de Santana do Mundaú e Ibateguara, ocupando a 48º posição no ranking estadual do indicador. Branquinha, São José da Laje e Murici apresentaram um melhor desempenho no período, com um desenvolvimento municipal moderado acima de 0,6 ponto. Tanto que Branquinha e São José da Laje ocuparam a 6º e 7 º posição no ranking estadual.

Tabela 8 – Posição dos Municípios da Região Geográfica Imediata de União dos Palmares no Ranking Estadual do Índice FIRJAN de Desenvolvimento Municipal (IFDM) Consolidado, em 2016

Município	IFDM Consolidado	Posição Estadual
Branquinha	0,6856	6º
São José da Laje	0,6842	7º
Murici	0,6138	34º
União dos Palmares	0,5986	48º
Santana do Mundaú	0,5903	54º
Ibateguara	0,5654	69º

Fonte: FIRJAN - Federação das Indústrias do Estado do Rio de Janeiro.

A partir do gráfico 32 na página seguinte, é possível analisar a série histórica do desempenho das áreas de desenvolvimento do IFDM de União dos Palmares. Como pontuado na nota 43, para a elaboração do índice e, assim, servir como acompanhamento do desenvolvimento socioeconômico dos municípios brasileiros, o Sistema FIRJAN monitora três áreas: emprego e renda, educação e saúde[45] (FIRJAN, 2018).

[45] Dados como geração de empregos formais, geração de renda, abandono no ensino fundamental, resultados do Ideb no ensino fundamental, óbitos por causas mal definidas, óbitos infantis por causas evitáveis, entre outros, são analisados (FIRJAN, 2018).

Observa-se que, em 2016, dos três indicadores que compõem o índice, o IFDM Saúde foi o que registrou o melhor desempenho em União dos Palmares, com 0,7076 ponto, seguido do IFDM Educação, com 0,6037 ponto; ambos os indicadores classificados com desenvolvimento moderado (acima de 0,6 ponto). Por outro lado, o IFDM Emprego e Renda do município ficou com 0,4844 ponto, indicando um desenvolvimento regular.

Na comparação de 2016 em relação ao ano anterior, os três indicadores registraram crescimento em União. Já na análise geral da série histórica, o IFDM Educação foi o que mais evoluiu, visto que passou de um baixo desenvolvimento de 0,2900 ponto em 2005 para um desenvolvimento moderado de 0,6037 ponto em 2016, o maior nível registrado na pesquisa. Enquanto que o IFDM Saúde apresentou oscilações ao longo do período analisado, até também atingir seu melhor nível em 2016. Em contrapartida, o IFDM Emprego e Renda registrou níveis melhores em anos anteriores, como os desenvolvimentos moderados em 2006, 2008 e 2011; inclusive, foi o indicador com o melhor resultado em 2006, 2007 e 2011.

Gráfico 32 – Áreas de Desenvolvimento do Índice FIRJAN de Desenvolvimento Municipal (IFDM) do Município de União dos Palmares, 2005-2016

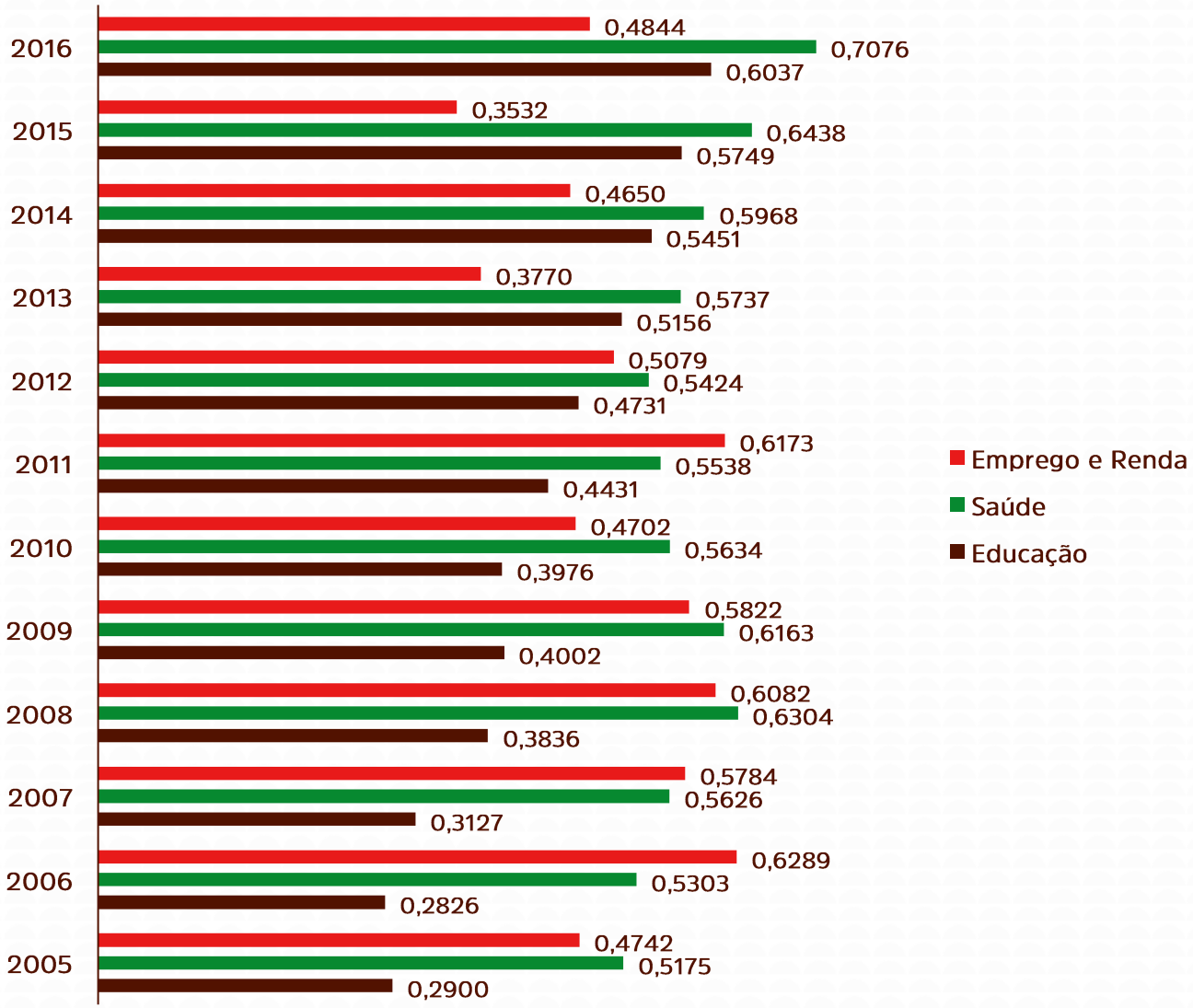

Fonte: FIRJAN - Federação das Indústrias do Estado do Rio de Janeiro.

3.3. Empresas

Conforme informado pelo DataSebrae (2024), em janeiro de 2024[46], União dos Palmares registrou um total de 3.498 empresas[47]. A maioria das pessoas jurídicas do município concentrou-se no setor de serviços, com 1.706 empresas (49%), seguido pelo setor de comércio, com 1.355 empresas (38%). O setor de construção civil cadastrou 210 empresas (6%), enquanto que o setor industrial registrou 201 (6%). Por último, o setor agropecuário foi o menos representado, com apenas 26 cadastros de empresas (1%).

Gráfico 33 – Total de Empresas no Município de União dos Palmares, por Setor de Atividade Econômica, em Janeiro de 2024 (Pessoas Jurídicas)

Fonte: DataSebrae a partir de dados da Receita Federal.

Gráfico 34 – Percentual do Total de Empresas no Município de União dos Palmares, por Setor de Atividade Econômica, em Janeiro de 2024 (%)

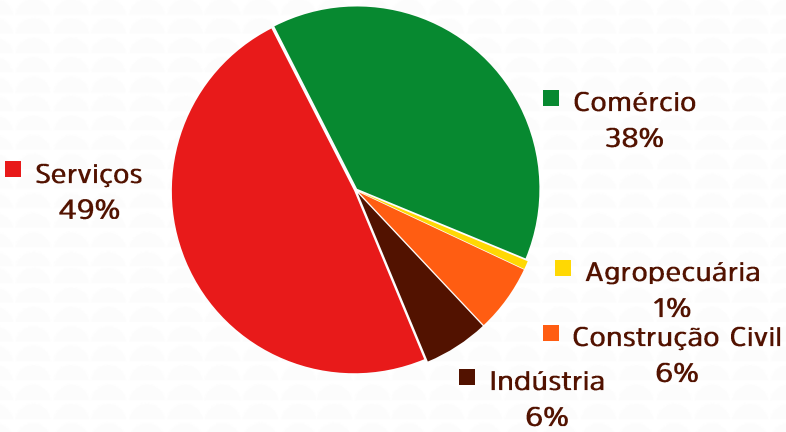

Fonte: DataSebrae a partir de dados da Receita Federal.

Na classificação das empresas de União dos Palmares por porte[48], em janeiro de 2024, a grande maioria (70%) foram registradas como MEI (Microempreendedor Individual), com um total de 2.438 pessoas jurídicas. Em seguida, as Microempresas (ME) representaram o maior número de empresas cadastradas, com 851 registros (24%). Em terceiro lugar, houve uma pequena representação de Empresas de Pequeno Porte (EPP), com 114 registros (3%). Além disso, 95 cadastros de pessoas jurídicas no município (3%) foram classificados, em janeiro de 2024, como "demais", isto é, empresas de médio e grande porte ou sem registro de porte.

[46] Informação do DataSebrae a partir dos dados da Receita Federal, atualizados em 03/01/2024.
[47] Pessoas jurídicas ativas com atividade econômica mercantil, isto é, com fins lucrativos.
[48] Portes declarados no momento da abertura da empresa.

Tabela 9 – Total de Empresas no Município de União dos Palmares, por Porte, em Janeiro de 2024 (Pessoas Jurídicas)

Porte	Quantidade de Empresas
MEI - Microempreendedor Individual	2.438
ME - Microempresa	851
EPP - Empresa de Pequeno Porte	114
Demais - Médias e grandes empresas ou sem registro de porte	95
Total	3.498

Fonte: DataSebrae a partir de dados da Receita Federal.

Gráfico 35 – Percentual do Total de Empresas no Município de União dos Palmares, por Porte, em Janeiro de 2024 (%)

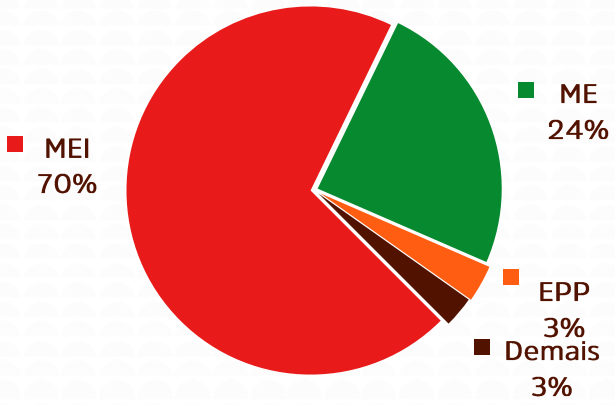

Fonte: DataSebrae a partir de dados da Receita Federal.

Através das informações fornecidas pela Junta Comercial do Estado de Alagoas, nota-se um avanço empresarial significativo em União dos Palmares. Em 2023, o município alcançou o sexto lugar entre os municípios alagoanos com a maior quantidade de aberturas de empresas no estado, atrás apenas de Maceió, Arapiraca, Rio Largo, Marechal Deodoro e Penedo, com um total de 537 novas empresas. Esse número representou um aumento de duas posições para União dos Palmares no ranking estadual de 2023 em relação ao ano anterior (Alagoas, 2024b).

Gráfico 36 – Ranking dos Dez Municípios do Estado de Alagoas com a Maior Quantidade de Abertura de Empresas, em 2023 (Pessoas Jurídicas)

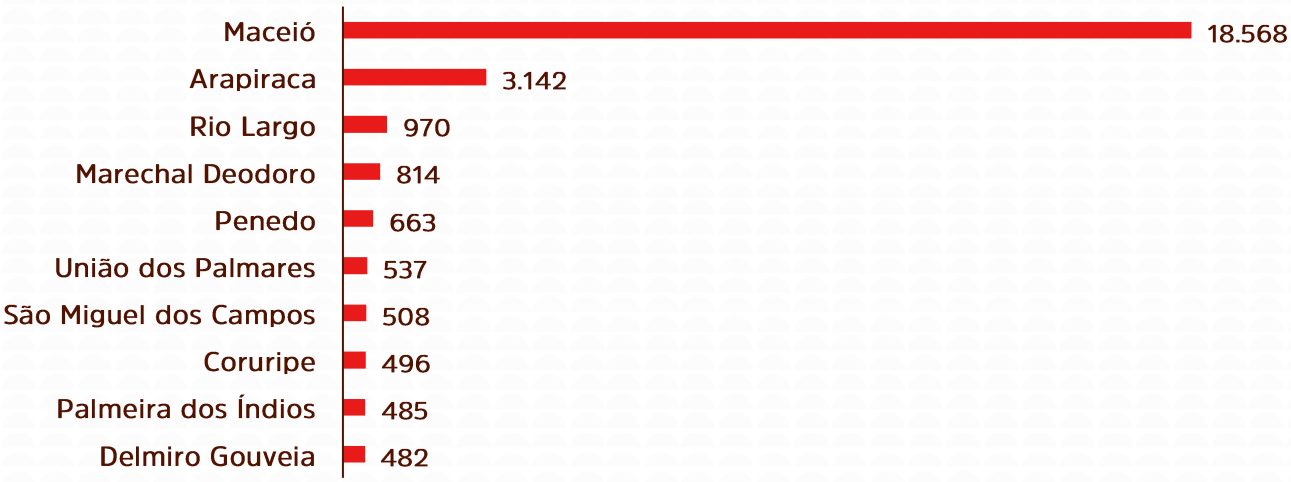

Fonte: Juceal - Junta Comercial do Estado de Alagoas.

De acordo com os dados[49] disponibilizados pelo Ministério do Desenvolvimento, Indústria, Comércio e Serviços (Brasil, 2024q) sobre o quantitativo de aberturas e fechamentos de empresas nas localidades do Brasil, é possível analisar que, no período anual de 2013 a 2023, conforme apresentado no gráfico 37 a seguir, o ano de 2021 foi aquele em que União dos Palmares registrou o maior número de novas empresas, com um total de 1.952 pessoas jurídicas, o que representou um aumento de 369% na quantidade de empresas abertas no município em comparação com o ano anterior. Por outro lado, 2016 foi o ano com o menor número de aberturas, com apenas 319 registros.

Todavia, apesar de 2021 ter sido o ano em que o município obteve a maior quantidade de aberturas de empresas nesse recorte temporal, no ano seguinte, em 2022, União dos Palmares registrou o maior número de empresas extintas, com um total de 753 encerramentos. Vale ressaltar, no entanto, que esse número representa menos da metade da quantidade de empresas abertas em 2021. Em contrapartida, nesse período, 2013 foi o ano que apresentou menos extinções de empresas no município, com somente 60 pessoas jurídicas encerradas.

No último ano analisado, em 2023, União dos Palmares apresentou um total de 539 novas empresas, enquanto que 396 foram extintas. Durante a série temporal ilustrada abaixo, os anos de 2018 e 2022 foram os únicos que registraram um maior número de empresas encerradas no município em relação à quantidade de novas empresas abertas.

Gráfico 37 – Quantidade Total de Empresas Abertas e Extintas no Município de União dos Palmares, 2013-2023 (Pessoas Jurídicas)

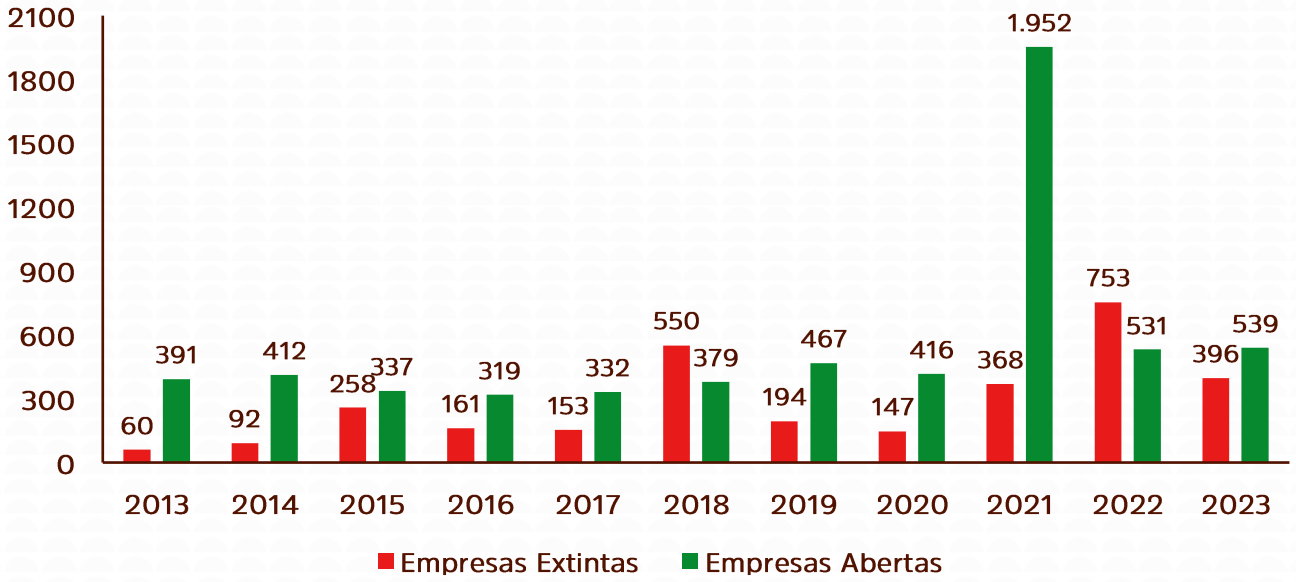

Fonte: Ministério do Desenvolvimento, Indústria, Comércio e Serviços - Mapa de Empresas - Cadastro Nacional da Pessoa Jurídica.

Em dados atualizados até março de 2024, União dos Palmares contabilizou um total de 3.508 empresas ativas, em que 3.405 foram empresas matrizes e 103 filiais. Além disso, no primeiro trimestre de 2024, o município apresentou 123 encerramentos de empresas, ao passo que 101 novas aberturas foram registradas (Brasil, 2024q).

[49] Dados coletados através da plataforma Mapa de Empresas, atualizados até o mês de março de 2024.

3.4. Trabalho

Os dados referentes ao mercado de trabalho em nível municipal são divulgados pelo Ministério do Trabalho e do Emprego através do Novo Caged (Cadastro Geral de Empregados e Desempregados) e estão atualizados a partir de 2020. No entanto, é importante ressaltar que o cadastro abrange apenas a composição de empregos formais nos municípios brasileiros. Portanto, até o momento, não há dados disponíveis para analisar a proporção do trabalho informal[50] presente em cada município. Assim, ao observar os dados do Novo Caged[51] (Brasil, 2024t), é possível verificar que União dos Palmares registrou, em 2023, um estoque total de 3.737 empregos formais, o que representou um aumento de 96 postos de trabalho em relação ao ano anterior, que contabilizou 3.641 postos cadastrados.

Gráfico 38 – Estoque de Empregos Formais no Município de União dos Palmares, 2020-2023 (Postos de Trabalho)

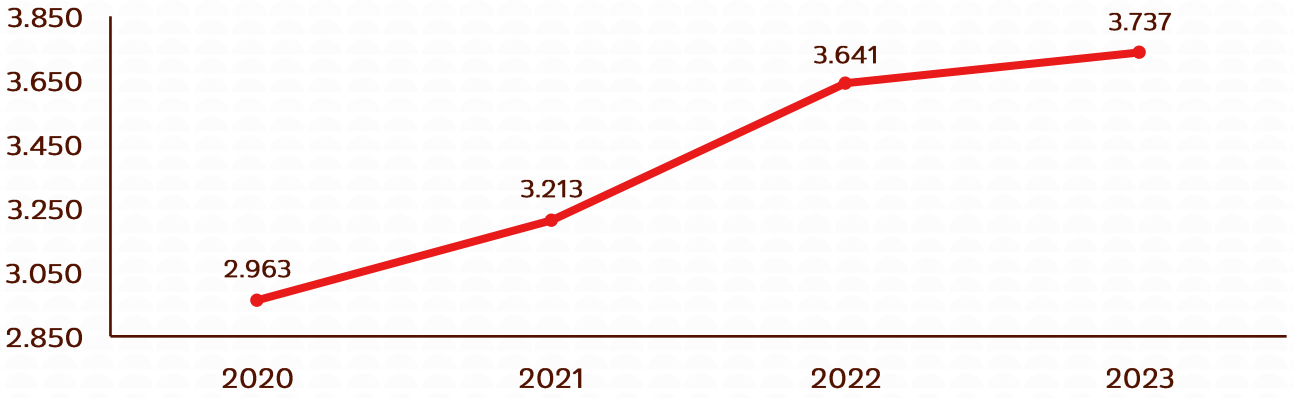

Fonte: Ministério do Trabalho e Emprego – Novo Caged.

Com um total de 3.737 empregos registrados, União dos Palmares foi, em 2023, o terceiro município com o maior estoque de postos de trabalho formais da região imediata, atrás de São José da Laje, que registrou 5.253 empregos, e de Murici, com 3.740 postos cadastrados.

Gráfico 39 – Estoque de Empregos Formais dos Municípios da Região Geográfica Imediata de União dos Palmares, em 2023 (Postos de Trabalho)

Fonte: Ministério do Trabalho e Emprego – Novo Caged.

[50] Vale destacar que o trabalho sem carteira assinada possui grande participação no mercado de trabalho. De acordo com as estimativas do IBGE (2024d), Alagoas registrou, em 2023, uma taxa de informalidade de 45,7%.

[51] "O Novo Caged é a geração das estatísticas do emprego formal por meio de informações captadas dos sistemas eSocial, Caged e Empregador Web" (Brasil, 2024t). Os dados apresentados nesta subseção foram da atualização consultada até 23/05/24.

O Novo Caged também divulga o quantitativo do saldo de postos de trabalho gerados a partir da diferença entre o número de admissões e desligamentos. Desse modo, o saldo positivo de 96 postos adicionados ao estoque de empregos de União dos Palmares em 2023 foi decorrente de 1.198 admissões e 1.102 desligamentos no ano. Esse saldo foi bem abaixo do registrado em 2020, que contabilizou 428 postos adicionados. Todavia, o saldo de 2023, embora inferior ao dos dois anos anteriores, ainda representou um crescimento do emprego formal no município, visto que o ano pandêmico de 2020 obteve um saldo negativo (-49), com um número de empregos desligados (829) superior ao de novas admissões (780).

Tabela 10 – Admissões, Desligamentos, Saldo e Estoque de Empregos Formais no Município de União dos Palmares, 2020-2023 (Postos de Trabalho)

Variável	2020	2021	2022	2023
Admissões	780	1.152	1.487	1.198
Desligamentos	829	902	1.059	1.102
Saldo	-49	250	428	96
Estoque	2.963	3.213	3.641	3.737

Fonte: Ministério do Trabalho e Emprego – Novo Caged.

Gráfico 40 – Admissões, Desligamentos e Saldo de Empregos Formais no Município de União dos Palmares, 2020-2023 (Postos de Trabalho)

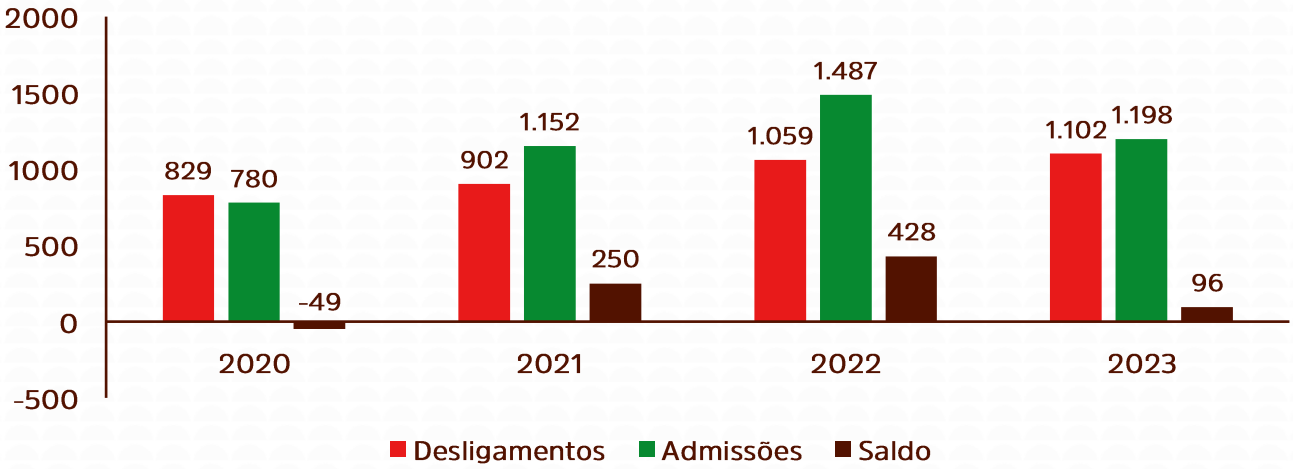

Fonte: Ministério do Trabalho e Emprego – Novo Caged.

Das admissões de empregos formais gerados no município em 2023, a maioria dos postos foram ocupados por homens (820), enquanto que 378 postos foram ocupados por mulheres. Além disso, a maior parte das admissões foi de pessoas na faixa etária de 18 a 24 anos (401 postos) e de pessoas com ensino médio completo (831 postos). Os desligamentos de empregos no município em 2023 também foram maiores para os postos ocupados por homens (770) do que por mulheres (332) e para aqueles com ensino médio completo (695). No entanto, os desligamentos de empregos foram mais frequentes (314 postos) entre pessoas de 30 a 39 anos. Assim, o saldo de empregos formais em União dos Palmares para o ano de 2023 foi de 50 postos ocupados por homens e 46 ocupados por mulheres. Ademais, o município teve saldos positivos, em 2023, somente nos empregos ocupados por pessoas com ensino médio e superior e na faixa etária de até 29 anos (Brasil, 2024t).

Além dos dados anuais, o Novo Caged também disponibiliza mensalmente o número de admissões, desligamentos e saldo dos empregos formais gerados pelos municípios. Dessa forma, é possível observar que ao longo dos meses de 2023, União dos Palmares registrou o maior número de admissões em agosto, com 148 novas contratações, enquanto que o menor número foi em maio, com 61 empregos admitidos. Em contrapartida, a maior quantidade de desligamentos cadastrados foi em março, com 165 postos, enquanto que o menor número foi em outubro, com 55 empregos desligados.

Gráfico 41 – Admissões e Desligamentos de Empregos Formais no Município de União dos Palmares, em Janeiro a Dezembro de 2023 (Postos de Trabalho)

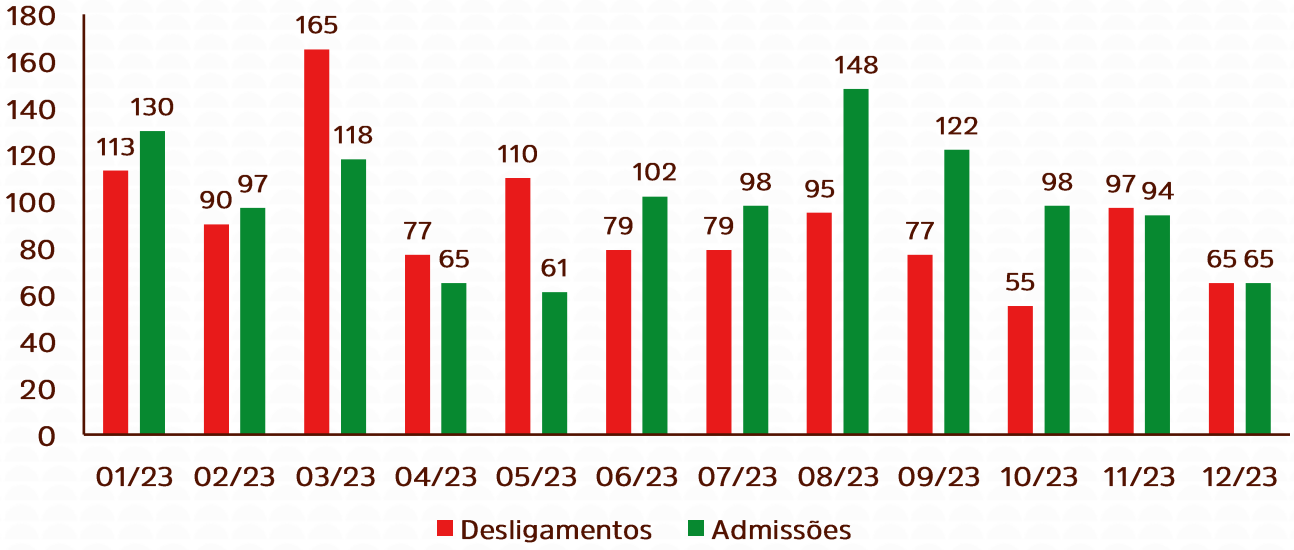

Fonte: Ministério do Trabalho e Emprego – Novo Caged.

Assim, como indica o gráfico 42 a seguir, nota-se que União dos Palmares obteve, em 2023, saldos negativos nos meses de março (-47), abril (-12), maio (-49) e novembro (-3); ao passo que o maior saldo positivo de 2023 foi no mês de agosto, com 53 empregos adicionados.

Gráfico 42 – Saldo de Empregos Formais no Município de União dos Palmares, em Janeiro a Dezembro de 2023 (Postos de Trabalho)

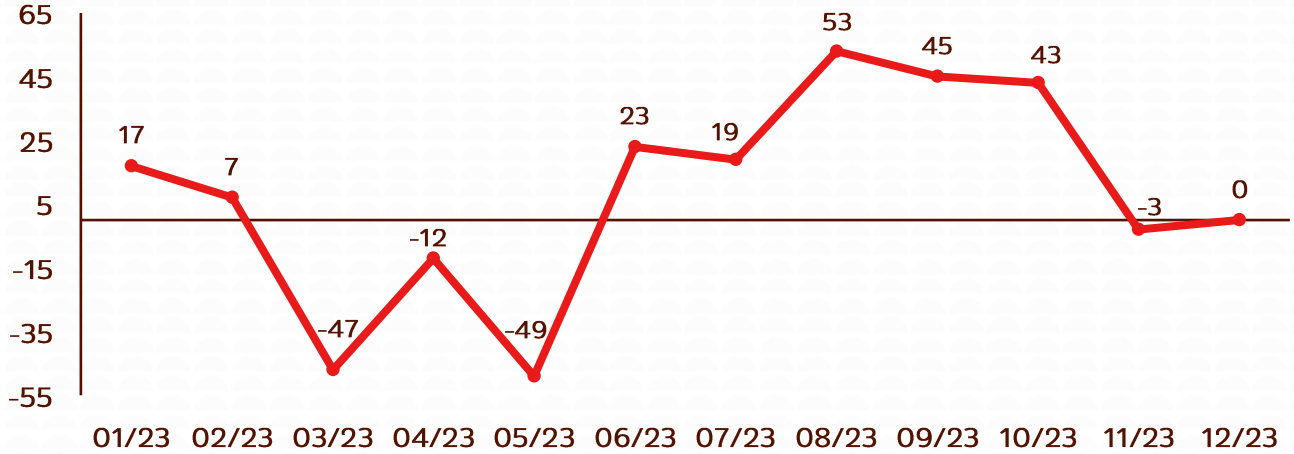

Fonte: Ministério do Trabalho e Emprego – Novo Caged.

Em relação às informações sobre emprego formal por setor econômico, de 2020 até 2023, União dos Palmares apresentou um maior estoque de postos de trabalho no comércio, seguido pelos setores de serviços, indústria, agropecuária e construção. Em 2023, do estoque total de empregos do mercado de trabalho formal do município, 38% estava concentrado no comércio, com 1.427 postos; 29% nas atividades de serviços (1.104); 20% no setor industrial (742); 8% no setor agropecuário (294); e o menor estoque de empregos cadastrados estava no setor de construção, com 170 postos de trabalho (5%). Na comparação do estoque de 2023 com o ano anterior, houve aumento de empregos nos setores de comércio, indústria e construção, enquanto que ocorreu diminuição nos setores de serviços e agropecuária. Destaca-se o expressivo crescimento de empregos gerados no setor industrial de União na passagem de 2021 para 2022, com um total de 347 novos postos de trabalho.

Gráfico 43 – Estoque de Empregos Formais no Município de União dos Palmares, por Grupamento de Atividade Econômica, 2020-2023 (Postos de Trabalho)

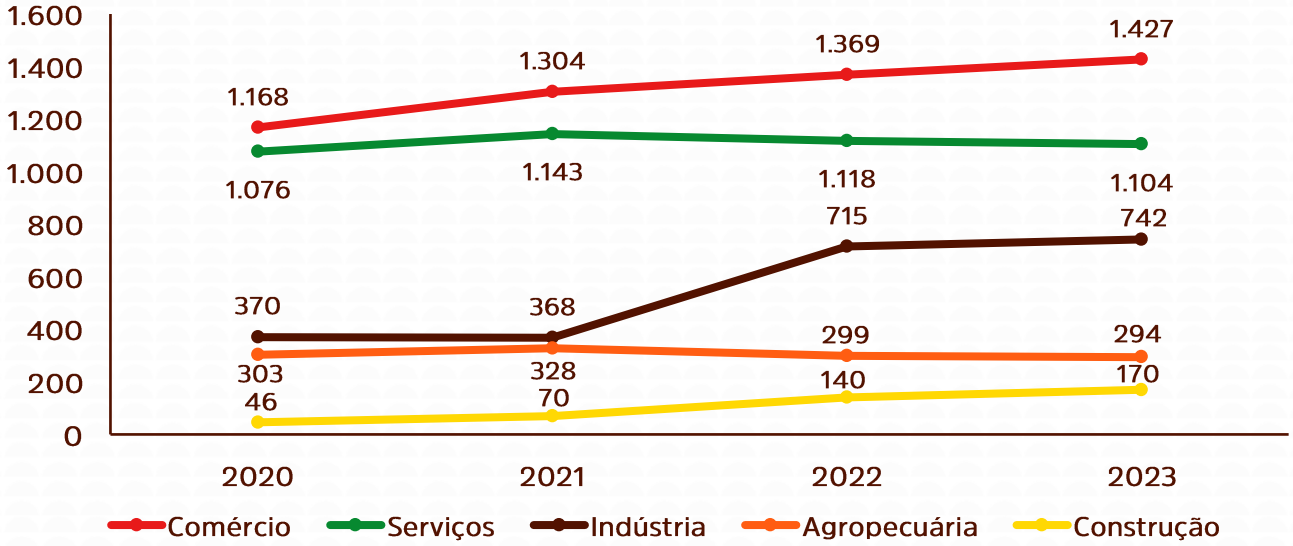

Fonte: Ministério do Trabalho e Emprego – Novo Caged.

Gráfico 44 – Percentual do Estoque de Empregos Formais no Município de União dos Palmares, por Grupamento de Atividade Econômica, em 2023 (%)

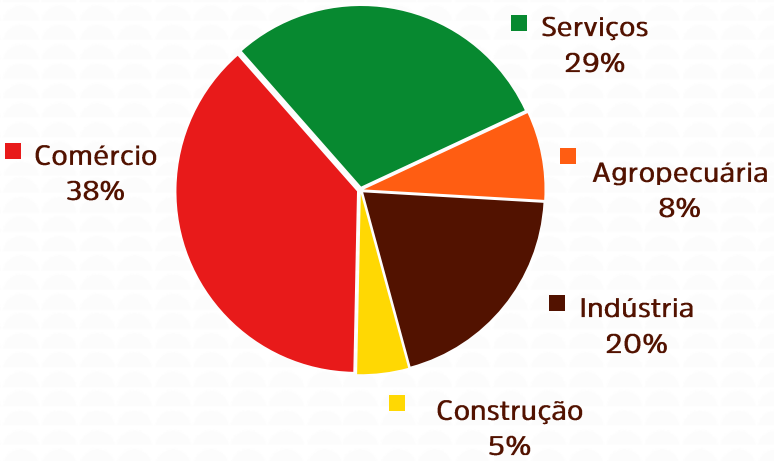

Fonte: Ministério do Trabalho e Emprego – Novo Caged.

Em 2023, o comércio foi o setor de União dos Palmares que mais gerou postos de trabalho formais, com um saldo positivo de 58 empregos adicionados ao estoque, decorrente de 520 admissões e 462 desligamentos. Em contrapartida, o setor de serviços foi o que apresentou o maior saldo negativo no ano (-14), resultante de 309 desligamentos e 295 admissões. No entanto, o número de novos postos admitidos nas atividades de serviços do município em 2023 foi superior ao de empregos gerados nos setores da indústria (174), construção (148) e agropecuária (61).

Tabela 11 – Admissões, Desligamentos, Saldo e Estoque de Empregos Formais no Município de União dos Palmares, por Grupamento de Atividade Econômica, em 2023 (Postos de Trabalho)

Grupamento	Admissões	Desligamentos	Saldo	Estoque
Serviços	295	309	-14	1.104
Comércio	520	462	58	1.427
Construção	148	118	30	170
Indústria	174	147	27	742
Agropecuária	61	66	-5	294
Total	1.198	1.102	96	3.737

Fonte: Ministério do Trabalho e Emprego – Novo Caged.

Gráfico 45 – Admissões, Desligamentos e Saldo de Empregos Formais no Município de União dos Palmares, por Grupamento de Atividade Econômica, em 2023 (Postos de Trabalho)

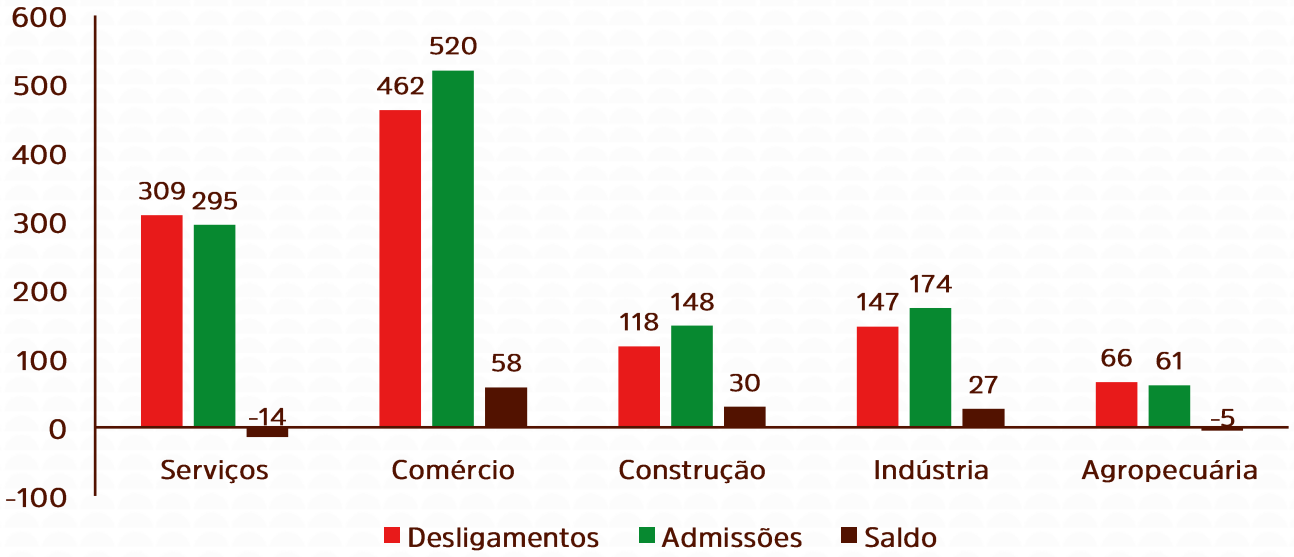

Fonte: Ministério do Trabalho e Emprego – Novo Caged.

Além disso, o Novo Caged disponibiliza dados de emprego por tipo de grupamentos de trabalhadores. Desse modo, o maior saldo de empregos do município em 2023 foi registrado em postos ocupados por trabalhadores de serviços administrativos, com 40 empregos adicionados, decorrente de 190 admissões e 150 desligamentos. Em segundo lugar, o maior saldo positivo (36) foi em empregos com trabalhadores dos serviços e vendedores do comércio em lojas e mercados, grupo esse que obteve o maior número de admissões no ano (451). Em terceiro lugar, o maior saldo de postos de trabalho (30) de União dos Palmares em 2023 esteve ocupado por técnicos de nível médio, com 93 admissões e 63 desligamentos.

Por outro lado, conforme indica a tabela 12 abaixo, os saldos negativos nos empregos gerados no município para o ano de 2023 ocorreram em postos ocupados por profissionais das ciências e das artes; por trabalhadores agropecuários, florestais e da pesca; e por membros superiores do poder público, dirigentes de organizações de interesse público e de empresas, além de gerentes.

Tabela 12 – Admissões, Desligamentos e Saldo de Empregos Formais no Município de União dos Palmares, por Grande Grupo de Ocupações, em 2023 (Postos de Trabalho)

Grande Grupo	Admitidos	Desligados	Saldo
Trabalhadores em serviços de reparação e manutenção	18	13	5
Profissionais das ciências e das artes	21	33	-12
Membros superiores do poder público, dirigentes de organizações de interesse público e de empresas, gerentes	32	37	-5
Trabalhadores agropecuários, florestais e da pesca	52	62	-10
Trabalhadores da produção de bens e serviços industriais	341	329	12
Técnicos de nível médio	93	63	30
Trabalhadores de serviços administrativos	190	150	40
Trabalhadores dos serviços, vendedores do comércio em lojas e mercados	451	415	36
Total	1.198	1.102	96

Fonte: Ministério do Trabalho e Emprego – Novo Caged.

Em dados atualizados até o mês de março de 2024, União dos Palmares registrou um estoque de 3.770 empregos formais, com um saldo de 33 postos adicionados, resultante de 336 admissões e 303 desligamentos cadastrados no primeiro trimestre do ano (Brasil, 2024t).

3.5. Agropecuária

Como descrito nas subseções anteriores, o setor agropecuário de União dos Palmares obteve, em 2021, uma participação de 39,84% no PIB do município. Em 2023, apresentou um estoque de 294 empregos formais cadastrados e, em janeiro de 2024, contava com 26 empresas registradas. Além disso, dados do Censo Agropecuário (IBGE, 2020a) apontaram que União dos Palmares contabilizou, em 2017, um total de 1.650 estabelecimentos agropecuários, a maior parte destinados para a produção de lavouras temporárias (629) e permanentes (567), seguido da pecuária e criação de outros animais (342), da horticultura e floricultura (110), enquanto que apenas dois estabelecimentos eram destinados à aquicultura.

Tabela 13 – Número de Estabelecimentos Agropecuários no Município de União dos Palmares, por Grupo de Atividade Econômica, em 2017 (Unidades)

Grupo de Atividade Econômica	Número de Estabelecimentos
Produção de lavouras temporárias	629
Horticultura e floricultura	110
Produção de lavouras permanentes	567
Pecuária e criação de outros animais	342
Aquicultura	2
Total	1.650

Fonte: IBGE – Censo Agropecuário.

Ademais, em 2017, treze estabelecimentos agropecuários no município possuíam agroindústria rural, dos quais seis eram destinados à produção de doces e geleias, cinco à produção de farinha de mandioca, um à produção de pães, bolos e biscoitos e um à produção de queijo e requeijão.

Tabela 14 – Número de Estabelecimentos Agropecuários com Agroindústria Rural no Município de União dos Palmares, por Produto, em 2017 (Unidades)

Produtos da Agroindústria Rural	Número de Estabelecimentos
Doces e geleias	6
Farinha de mandioca	5
Pães, bolos e biscoitos	1
Queijo e requeijão	1
Total	13

Fonte: IBGE – Censo Agropecuário.

Dados do IBGE[52] (2023c) apontam que as lavouras temporárias e permanentes de União dos Palmares totalizaram, em 2022, uma área colhida de 5.279 hectares, o que representou uma área maior do que a colheita de 2021, que totalizou 4.452 hectares, mas abrangeu um espaço expressivamente menor do que as áreas colhidas contabilizadas até 2017.

Tabela 15 – Área Colhida dos Produtos das Lavouras Temporárias e Permanentes do Município de União dos Palmares, 2015-2022 (Hectares)

Produto das Lavouras	2015	2016	2017	2018	2019	2020	2021	2022
Abacate	-	-	3	3	3	3	3	3
Abacaxi	25	45	110	150	150	130	110	75
Amendoim (em casca)	-	-	150	100	80	90	80	80
Banana (cacho)	1.127	1.320	1.000	1.750	2.000	1.550	1.600	1.650
Batata-doce	120	120	120	180	250	230	230	230
Cana-de-açúcar	8.645	8.671	11.000	560	500	200	250	1.000
Castanha de caju	-	-	20	20	20	20	20	20
Coco-da-baía	-	-	12	12	24	12	24	24
Fava (em grão)	20	20	40	20	30	50	30	30
Feijão (em grão)	140	140	250	50	60	65	50	50
Goiaba	-	-	5	5	8	8	8	8
Laranja	680	680	680	750	700	700	650	700
Limão	-	-	30	30	20	25	30	25
Mamão	-	-	-	-	12	18	15	15
Mandioca	179	227	520	520	1.040	950	950	990
Manga	104	104	150	150	200	200	200	200
Maracujá	-	-	20	30	90	80	65	80
Melancia	-	-	5	5	20	20	16	16
Milho (em grão)	60	12	-	100	50	70	40	-
Pimenta-do-reino	9	9	12	18	18	28	18	20
Tangerina	-	-	5	40	55	55	55	55
Tomate	-	-	-	-	8	15	8	8
Total	11.109	11.348	14.132	4.493	5.338	4.519	4.452	5.279

Fonte: IBGE – Produção Agrícola Municipal.

[52] Dados referentes à pesquisa Produção Agrícola Municipal, atualizados pelo IBGE até 14/09/2023, em que 2022 é o último ano de referência.

Ao analisar as informações da tabela 15 apresentada na página anterior, percebe-se que a banana foi o produto agrícola do município que abrangeu a maior área colhida em 2022, com um total estimado de 1.650 hectares. Em segundo lugar ficou a cana-de-açúcar, com 1.000 hectares. Em terceiro lugar, esteve a mandioca, com uma área colhida de 990 hectares.

Por outro lado, a cana-de-açúcar foi disparadamente o produto agrícola mais produzido de União dos Palmares no ano de 2022, com uma produção de 67 mil toneladas. Em segundo lugar, esteve a banana, com uma produção de 20 mil toneladas. A mandioca também ocupou o terceiro lugar entre os produtos com a maior quantidade produzida no município em 2022, com um total estimado em mais de 8 mil toneladas. Em contrapartida, o produto menos produzido no ano, nas estimativas da pesquisa, foi a fava, com 13 toneladas.

Ademais, é importante destacar que, de acordo com os dados do IBGE, União dos Palmares possui a posição de maior produtor de banana do estado de Alagoas[53].

Gráfico 46 – Quantidade Produzida dos Produtos das Lavouras Temporárias e Permanentes do Município de União dos Palmares, em 2022[54] (Toneladas)[55]

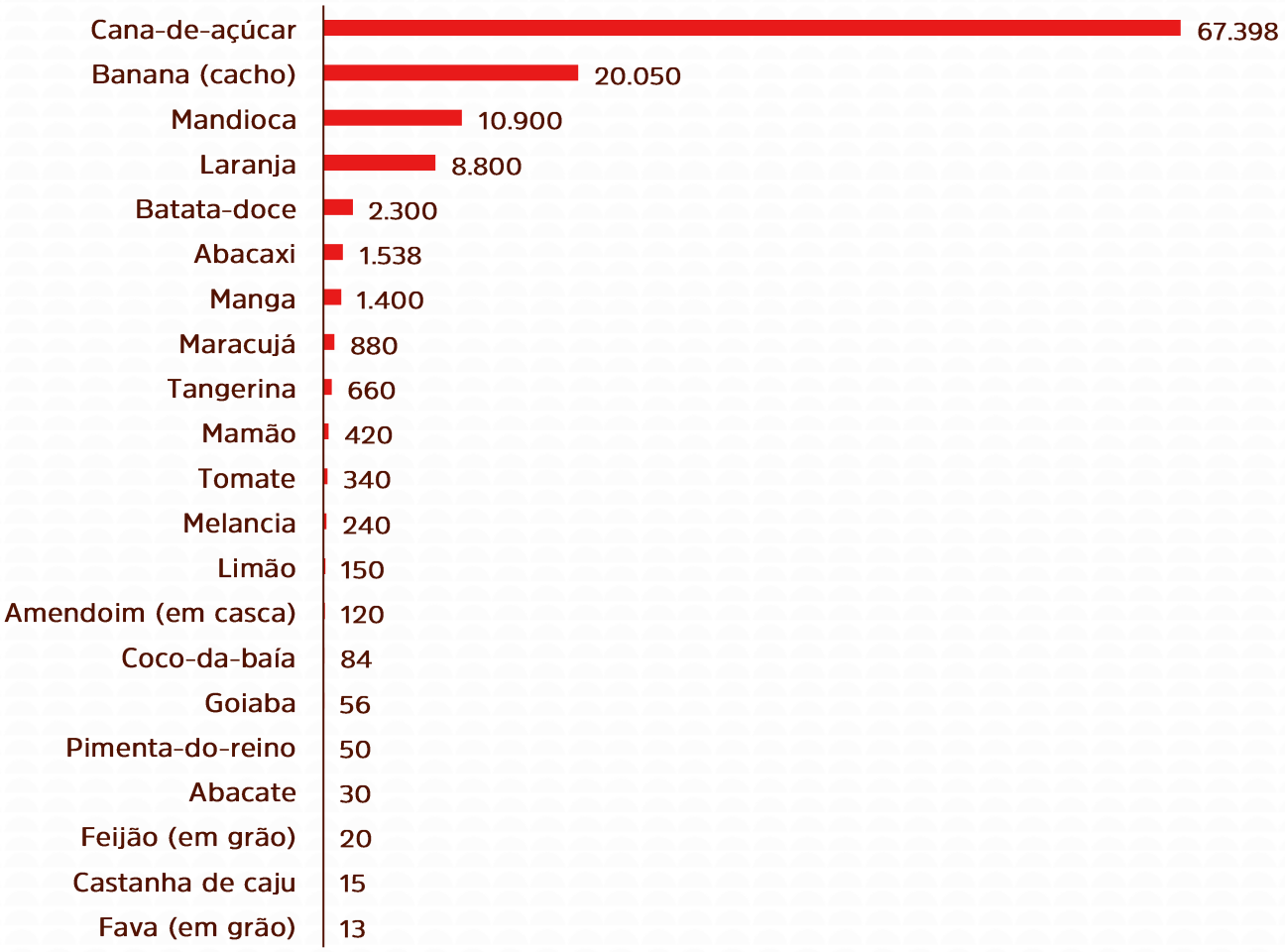

Fonte: IBGE – Produção Agrícola Municipal

[53] União dos Palmares desde 1976, com exceção a 2001, apresentou na série histórica da pesquisa, a maior produção de banana do estado (IBGE, 2023c).

[54] Há ausência de dados para a quantidade de milho produzido no município em 2022.

[55] As quantidades produzidas do abacaxi e de coco-da-baía são expressas em mil frutos.

Os dados presentes na tabela 16 a seguir deixam claro que, nos anos mais recentes, os principais produtos agrícolas cultivados em União dos Palmares são: cana-de-açúcar, banana, mandioca, laranja, batata-doce, manga e abacaxi. Além disso, a pesquisa também informa que são produzidos no município abacate, amendoim, castanha de caju, coco-da-baía, fava, feijão, goiaba, limão, mamão, maracujá, melancia, milho, pimenta-do-reino, tangerina e tomate.

Nota-se que o produto agrícola mais produzido de União dos Palmares, a cana-de-açúcar, apresentou, desde 2018, um nível de produção expressivamente inferior às quantidades produzidas nos anos anteriores. Entre 2018 e 2022, a cana registrou no município as menores estimativas de produção de toda a série histórica da pesquisa iniciada desde 1974. Em 2020 e 2021, por exemplo, a produção de cana-de-açúcar estimada no município foi menor do que a de banana, que obteve, em 2021, uma produção de 15 mil toneladas, enquanto que a cana registrou uma produção de 13 mil toneladas. Em 2018, a cana-de-açúcar em União dos Palmares apresentou uma queda na produção de 95% em relação a 2017, que alcançou uma quantidade produzida de 640 mil toneladas.

Em contrapartida, destaca-se o crescimento produtivo do abacaxi, que entre 2017 e 2021 apresentou suas maiores estimativas de produção de toda a série histórica da pesquisa. A manga, a mandioca e o maracujá foram os produtos cultivados no município que também obtiveram estimativas de crescimento produtivo consideráveis nos últimos anos.

Tabela 16 – Quantidade Produzida dos Produtos das Lavouras Temporárias e Permanentes do Município de União dos Palmares, 2016-2022 (Toneladas)[56]

Produtos	2016	2017	2018	2019	2020	2021	2022
Abacate	-	30	30	30	30	30	30
Abacaxi	810	2.640	3.000	3.000	2.200	2.200	1.538
Amendoim (com casca)	-	150	150	120	135	120	120
Banana (cacho)	17.120	18.400	25.300	22.700	20.700	15.984	20.050
Batata-doce	1.200	1.216	1.600	2.350	2.300	2.800	2.300
Cana-de-açúcar	542.683	640.000	28.000	29.971	12.000	13.920	67.398
Castanha de caju	-	15	15	15	15	15	15
Coco-da-baía	-	36	36	72	36	144	84
Fava (em grão)	6	35	10	12	20	28	13
Feijão (em grão)	57	150	20	24	26	20	20
Goiaba	-	35	35	56	56	56	56
Laranja	6.800	10.105	10.500	8.400	9.800	9.000	8.800
Limão	-	210	180	120	150	180	150
Mamão	-	-	-	335	503	300	420
Mandioca	2.270	6.240	6.200	9.900	9.500	9.000	10.900
Manga	832	1.400	1.400	2.000	1.400	1.400	1.400
Maracujá	-	220	330	990	880	700	880
Melancia	-	75	75	350	300	300	240
Milho (em grão)	9	-	100	50	70	50	-
Pimenta-do-reino	27	36	45	45	70	43	50
Tangerina	-	60	500	660	660	622	660
Tomate	-	-	-	400	750	400	340

Fonte: IBGE – Produção Agrícola Municipal.

[56] As quantidades produzidas do abacaxi e de coco-da-baía são expressas em mil frutos.

De acordo com a pesquisa, a produção agrícola de União dos Palmares atingiu, em 2022, um valor total de 89,6 milhões de reais. Esse valor foi maior do que o registrado no ano anterior (R$ 76,2 milhões). Todavia, foi menor do que os valores alcançados em 2017 (R$ 100 milhões) e 2020 (R$ 102 milhões), por exemplo.

A banana foi o produto que mais contribuiu para o valor obtido na safra do município em 2022, com uma participação de 41,11% e cerca de 36,8 milhões de reais gerados. Em seguida, esteve a mandioca, com um valor gerado de 13,4 milhões (15,03%), a laranja, com 12,7 milhões (14,24%), e, em quarto lugar, a cana-de-açúcar, com uma participação de 7,52% e um valor produzido de 6,7 milhões de reais em 2022. Por outro lado, a castanha de caju foi o produto com o menor valor gerado nesse ano, com apenas 73 mil reais e uma participação de 0,8% no valor da produção agrícola municipal em 2022.

Tabela 17 – Valor da Produção dos Produtos das Lavouras Temporárias e Permanentes do Município de União dos Palmares, 2016-2022 (Mil Reais)

Produtos	2016	2017	2018	2019	2020	2021	2022
Abacate	-	30	30	50	66	54	105
Abacaxi	1.428	2.904	3.000	4.500	3.300	4.620	3.031
Amendoim (em casca)	-	240	450	480	567	960	660
Banana (cacho)	15.907	23.000	27.830	31.494	62.100	27.173	36.866
Batata-doce	1.354	1.815	1.600	3.525	5.290	5.320	4.600
Cana-de-açúcar	49.352	58.483	1.680	2.398	1.200	1.392	6.740
Castanha de caju	-	30	53	68	72	128	73
Coco-da-baía	-	32	36	72	47	173	96
Fava (em grão)	36	158	50	74	110	196	85
Feijão (em grão)	139	375	40	79	143	80	76
Goiaba	-	53	42	112	112	140	151
Laranja	3.074	6.957	6.300	6.300	10.780	12.600	12.770
Limão	-	420	360	240	375	360	294
Mamão	-	-	-	503	905	750	978
Mandioca	1.874	3.432	4.960	2.970	8.550	12.600	13.480
Manga	832	1.680	1.400	1.332	1.260	2.940	2.722
Maracujá	-	440	825	2.178	3.344	2.870	3.477
Melancia	-	75	53	350	360	300	480
Milho (em grão)	7	-	80	40	70	90	-
Pimenta-do-reino	695	684	630	405	630	516	423
Tangerina	-	48	400	990	990	1.742	1.524
Tomate	-	-	-	1.000	2.100	1.248	1.040
Total	74.698	100.856	49.819	59.160	102.371	76.252	89.671

Fonte: IBGE – Produção Agrícola Municipal.

O IBGE (2023d) também disponibiliza dados sobre os principais produtos obtidos através do processo de exploração dos recursos florestais nativos, denominado extrativismo vegetal, assim como dos principais produtos da silvicultura, que se refere aos produtos provenientes da exploração de maciços florestais plantados. Desse modo, em relação aos produtos extrativos, nota-se que União dos Palmares extraiu, em 2022, cerca de 500 metros cúbicos de lenha, o que gerou um total de 25 mil reais; ao passo que os produtos extrativos alimentícios somaram 29 toneladas e 131 mil reais gerados no município em 2022.

A quantidade produzida na extração vegetal do município em 2022 foi maior do que as produções apresentadas em anos anteriores. No entanto, o valor da produção, que atingiu um total de 156 mil reais em 2022, foi menor do que o valor alcançado em 2021 (R$ 158 mil). Apesar disso, os valores adquiridos da produção na extração vegetal cresceram expressivamente no município desde 2018.

Tabela 18 – Quantidade Produzida na Extração Vegetal do Município de União dos Palmares, por Tipo de Produto Extrativo, 2016-2022

Produto Extrativo	2016	2017	2018	2019	2020	2021	2022
Alimentícios (Toneladas)	-	-	24	24	24	26	29
Lenha (Metros Cúbicos)	200	200	200	400	400	500	500

Fonte: IBGE – Produção da Extração Vegetal e da Silvicultura.

Tabela 19 – Valor Total da Produção na Extração Vegetal do Município de União dos Palmares, por Tipo de Produto Extrativo, 2016-2022 (Mil Reais)

Produto Extrativo	2016	2017	2018	2019	2020	2021	2022
Alimentícios	-	-	107	107	128	133	131
Lenha	7	7	7	16	20	25	25
Total	7	7	114	123	148	158	156

Fonte: IBGE – Produção da Extração Vegetal e da Silvicultura.

Já em relação aos produtos da silvicultura, União dos Palmares apresentou produções de lenha e madeira em tora. Em 2022, a produção proveniente da silvicultura gerou um valor total de 466 mil reais no município, um número menor quando comparado com 2021, que registrou 568 mil reais. A lenha foi o produto da silvicultura com a maior quantidade produzida no município em 2022, com uma produção de 7.500 metros cúbicos, o que representou uma participação de 92,27% (430 mil reais) no valor total gerado pela silvicultura em União dos Palmares nesse ano. Esses valores foram iguais aos apresentados em 2021 e expressam um crescimento significativo na produção de lenha do município no período analisado a partir de 2016. Enquanto isso, a madeira em tora registrou uma quantidade produzida de 600 metros cúbicos no município em 2022, com um valor da produção gerado em 36 mil reais, um número menor do que o apresentado em 2021, que alcançou 138 mil reais.

Tabela 20 – Quantidade Produzida na Silvicultura do Município de União dos Palmares, por Tipo de Produto, 2016-2022 (Metros Cúbicos)

Produto da Silvicultura	2016	2017	2018	2019	2020	2021	2022
Lenha	2.800	2.900	3.200	2.700	3.700	7.500	7.500
Madeira em tora	2.000	2.000	500	300	300	600	600

Fonte: IBGE – Produção da Extração Vegetal e da Silvicultura.

Tabela 21 – Valor Total da Produção na Silvicultura do Município de União dos Palmares, por Tipo de Produto, 2016-2022 (Mil Reais)

Produto da Silvicultura	2016	2017	2018	2019	2020	2021	2022
Lenha	103	108	123	108	304	430	430
Madeira em tora	400	400	110	39	39	138	36
Total	503	508	233	147	343	568	466

Fonte: IBGE – Produção da Extração Vegetal e da Silvicultura.

No que se refere à pecuária de União dos Palmares, o IBGE (2023b) aponta que o município possui rebanhos de bovinos, bubalinos, equinos, suínos, caprinos, ovinos e galináceos. O maior tipo de rebanho do município é disparadamente o de galináceos, que obteve um total de 1 milhão de cabeças contabilizadas em 2022, sendo 700 mil de galinhas; enquanto que o menor tipo de rebanho é o de bubalinos, que registrou nesse ano 221 cabeças. No período analisado de 2017 a 2022, os rebanhos de União dos Palmares, em sua maioria, apresentaram crescimento constante ao longo dos anos, com exceção ao rebanho de bovinos, que em 2022 registraram 2.988 cabeças a menos do que a quantidade registrada em 2021.

Tabela 22 – Quantidade de Rebanhos no Município de União dos Palmares, por Tipo de Rebanho, 2017-2022 (Cabeças)

Tipo de Rebanho	2017	2018	2019	2020	2021	2022
Bovino	26.100	30.000	31.000	32.000	38.000	35.012
Bubalino	-	-	10	15	20	221
Equino	1.496	3.000	3.500	3.600	3.800	4.000
Suíno - total	2.000	3.000	3.000	3.300	3.900	8.000
Suíno - matrizes de suínos	200	200	500	600	800	800
Caprino	530	1.000	2.000	2.300	3.000	3.000
Ovino	2.500	3.000	3.500	4.000	4.700	8.000
Galináceos - total	506.488	700.000	750.000	850.000	900.000	1.000.000
Galináceos - galinhas	366.488	347.811	350.000	400.000	500.000	700.000

Fonte: IBGE – Pesquisa da Pecuária Municipal.

De acordo com a Pesquisa da Pecuária Municipal, União dos Palmares promove a produção de três produtos de origem animal: ovos de galinha, mel de abelha e leite.

Em relação aos ovos de galinha, o município atingiu um recorde de produção em 2022, com um total estimado de 13,4 milhões de dúzias de ovos. Isso representou um aumento produtivo de 17% frente ao ano anterior e um crescimento de aproximadamente 45% em relação a 2012. Com essa quantidade produzida em 2022, União dos Palmares foi o segundo maior produtor de ovos de galinha do estado de Alagoas, atrás apenas de Arapiraca, que registrou 14,2 milhões de dúzias de ovos produzidos nesse ano.

Gráfico 47 – Produção de Ovos no Município de União dos Palmares, 2012-2022 (Mil Dúzias)

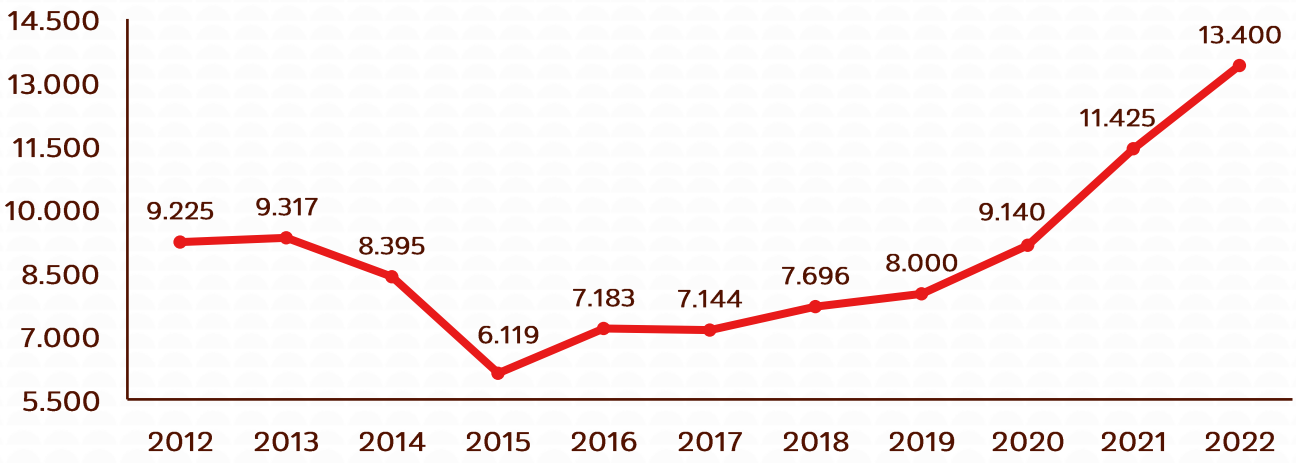

Fonte: IBGE – Pesquisa da Pecuária Municipal.

Gráfico 48 – Ranking dos Dez Municípios do Estado de Alagoas com a Maior Produção de Ovos de Galinha, em 2022 (Mil Dúzias)

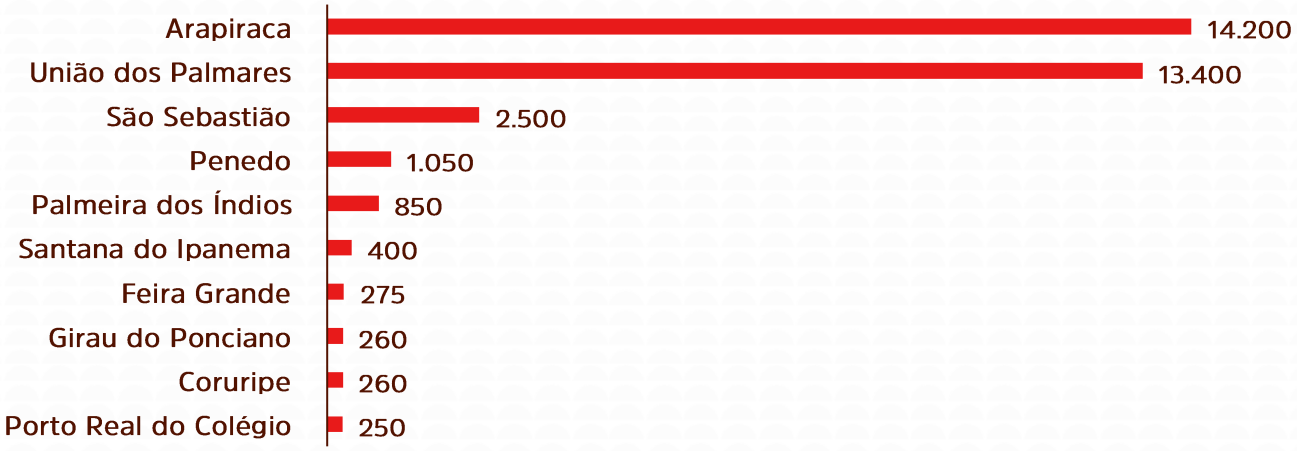

Fonte: IBGE – Pesquisa da Pecuária Municipal.

Na produção de mel de abelha, União dos Palmares apresentou um avanço surpreendente. Ao analisar os dados do IBGE, percebe-se que na passagem de uma década (2012-2022), a quantidade produzida de mel no município registrou um crescimento de 555%. Esse aumento percentual é resultado de uma produção de 7.630 quilogramas de mel em 2012 para uma produção de 50.000 quilogramas em 2022, que atingiu o maior valor da série histórica da pesquisa. Através do gráfico 49 abaixo, nota-se que o grande salto produtivo do mel em União dos Palmares ocorreu em 2017, quando a produção aumentou 96% em relação ao ano anterior, desde então a quantidade produzida de mel de abelha no município apresentou aumentos sucessivos até alcançar o recorde de 2022.

Gráfico 49 – Produção de Mel no Município de União dos Palmares, 2012-2022 (Quilogramas)

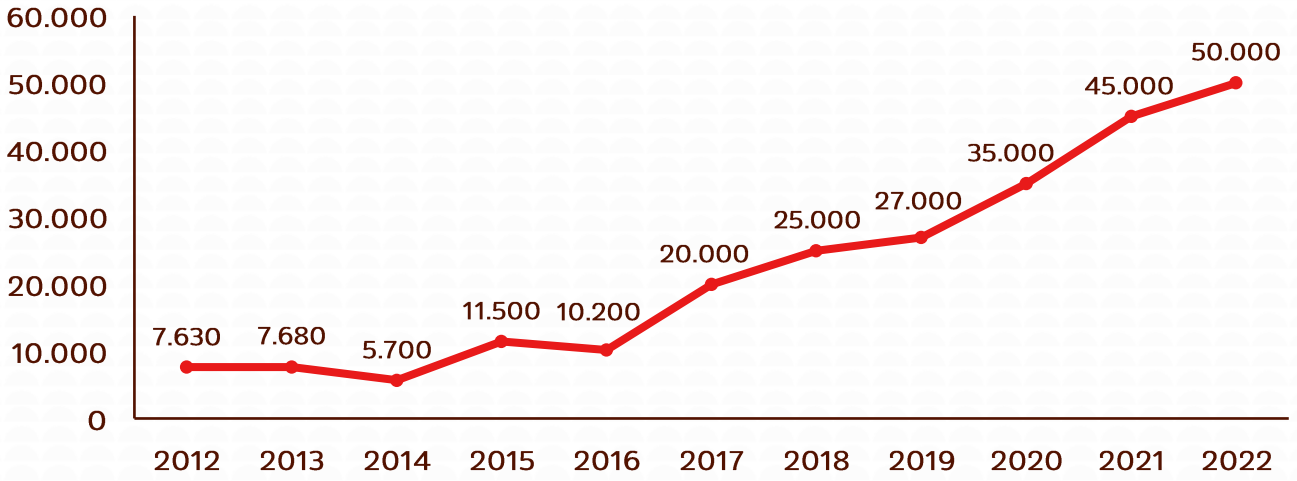

Fonte: IBGE – Pesquisa da Pecuária Municipal.

A produção de 50 mil quilogramas de mel fez com que União dos Palmares ocupasse a terceira posição como o maior produtor de mel de abelha do estado de Alagoas em 2022, atrás apenas de Traipu e Girau do Ponciano, que produziram a mesma quantidade de 65 mil quilogramas de mel no ano.

Gráfico 50 – Ranking dos Dez Municípios do Estado de Alagoas com a Maior Produção de Mel de Abelha, em 2022 (Quilogramas)

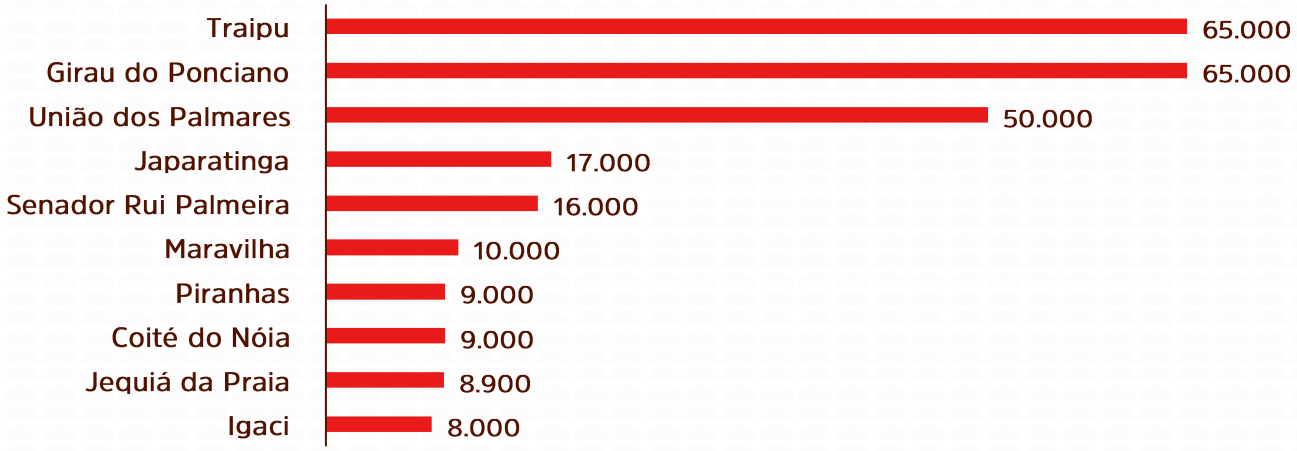

Fonte: IBGE – Pesquisa da Pecuária Municipal.

A produção de leite em União dos Palmares também apresentou um crescimento expressivo, atingindo uma marca recorde de 24,4 milhões de litros em 2021. Esse avanço é notável desde 2016, quando a produtividade leiteira do município aumentou 167% em relação a 2015 e seguiu crescendo sucessivamente até 2021. No entanto, em 2022, houve uma queda significativa de aproximadamente 32% na produção em relação ao ano anterior.

Gráfico 51 – Produção de Leite no Município de União dos Palmares, 2012-2022 (Mil Litros)

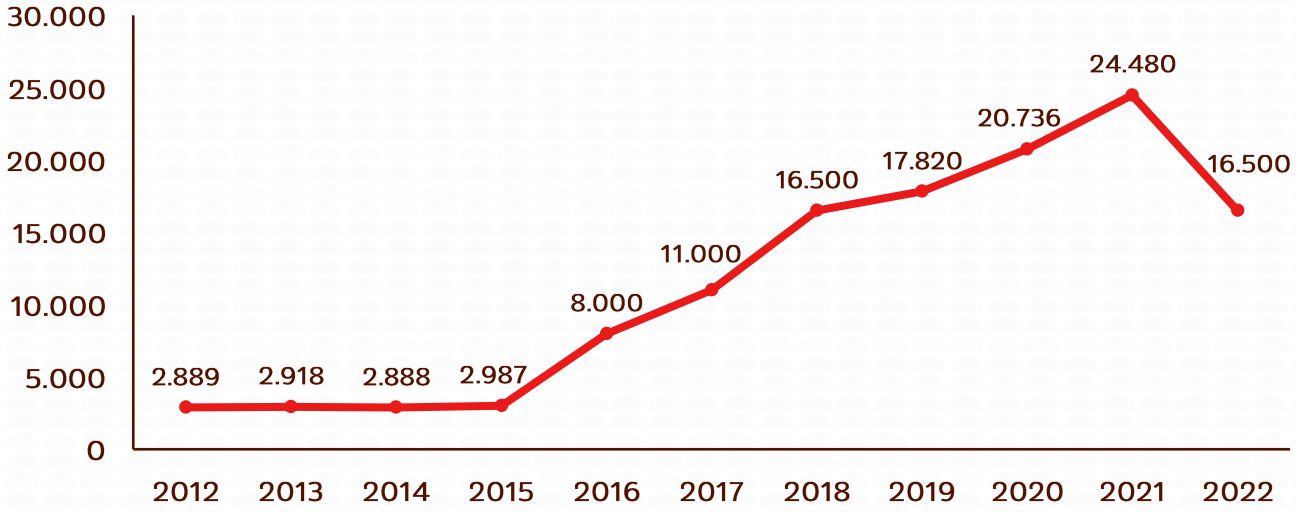

Fonte: IBGE – Pesquisa da Pecuária Municipal.

Com uma produtividade de 16,5 milhões de litros, União dos Palmares foi o oitavo município com a maior produção de leite do estado de Alagoas em 2022. Palmeira dos Índios ficou em primeiro lugar, com 39,6 milhões de litros de leite produzidos nesse ano, seguido por Major Isidoro (28,8 milhões de litros) e Traipu em terceiro lugar, com 24,9 milhões de litros de leite produzidos em 2022. Em contraste, no ano anterior, em 2021, com a produtividade recorde estimada em 24,4 milhões de litros, União dos Palmares foi o terceiro maior produtor de leite do estado, atrás apenas de Palmeira dos Índios e Major Isidoro (IBGE, 2023b).

Gráfico 52 – Ranking dos Dez Municípios do Estado de Alagoas com a Maior Produção de Leite, em 2022 (Mil Litros)

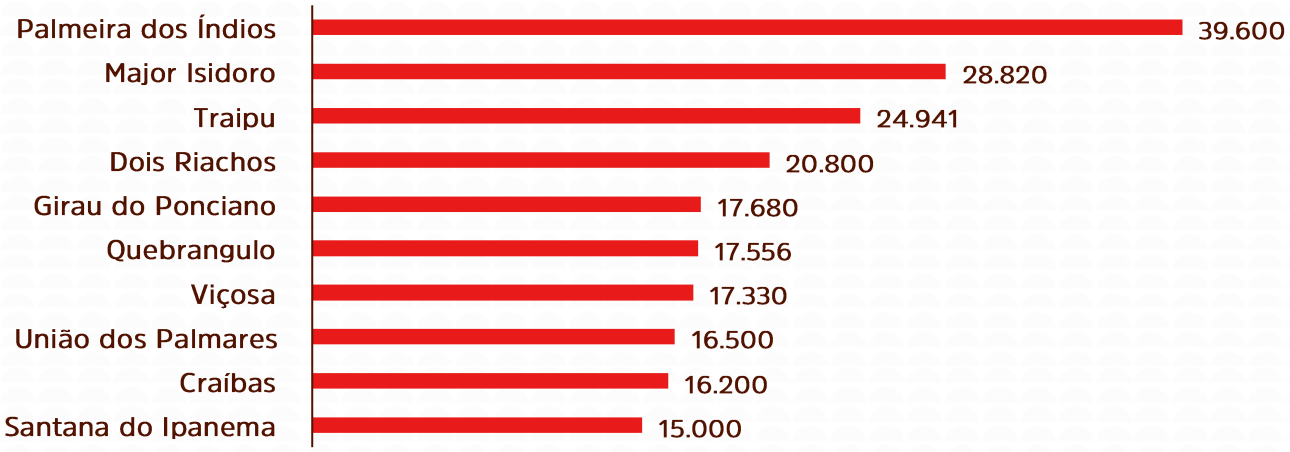

Fonte: IBGE – Pesquisa da Pecuária Municipal.

Vale notar que a partir dos dados divulgados na pesquisa sobre a quantidade de vacas ordenhadas, o crescimento da produção de leite observado no município em 2016 foi acompanhado pelo aumento de vacas ordenhadas registradas em União dos Palmares em 2015. Assim, o avanço da produtividade leiteira nos anos seguintes seguiu em conjunto com o quantitativo de vacas ordenhadas no município, conforme demonstra o gráfico 53 abaixo.

Gráfico 53 – Quantidade de Vacas Ordenhadas no Município de União dos Palmares, 2012-2022 (Cabeças)

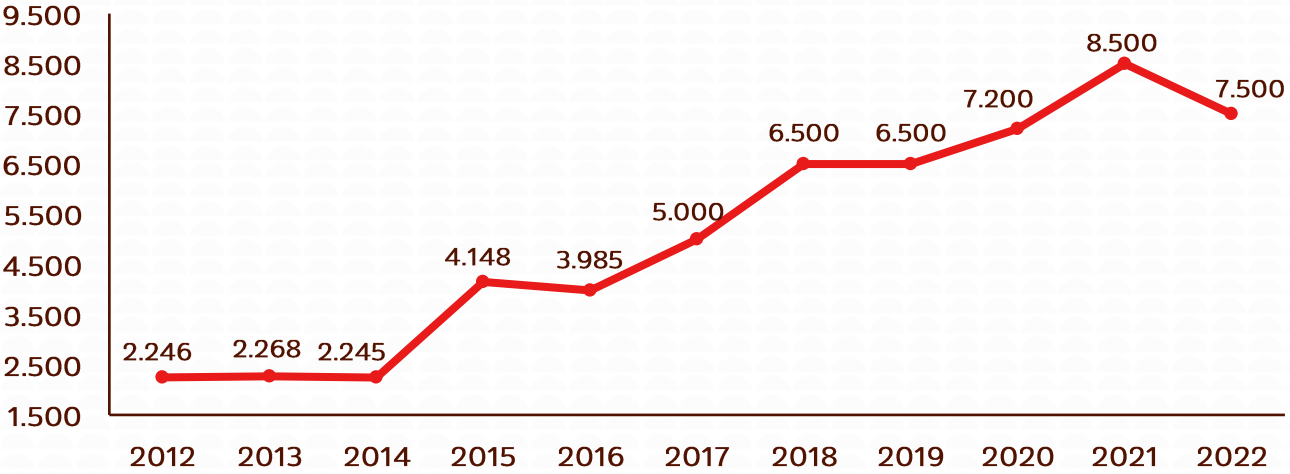

Fonte: IBGE – Pesquisa da Pecuária Municipal.

Com o crescimento da produtividade da pecuária em União dos Palmares nos últimos anos, os produtos de origem animal geraram um valor total de R$ 114 milhões em 2022, o segundo maior valor em real[57] que a produção da pecuária do município registrou na série histórica da pesquisa, atrás somente do valor em real apresentado no ano anterior, em 2021, que registrou R$ 128 milhões.

[57] Vale destacar que a moeda em real foi implementada no Brasil somente em 1994. E conforme aponta os dados do IBGE (2023b), a pecuária do município registrou valores maiores no século passado em outras moedas.

Grande parte do valor da produção da pecuária do município em 2022 provém dos ovos de galinha (67,72%), que geraram 77 milhões de reais, seguido da produção de leite (31,63%), que gerou 36 milhões de reais. A menor participação foi da produção de mel de abelha (0,65%), com um valor de 750 mil reais gerados em União dos Palmares nesse ano.

Tabela 23 – Valor da Produção de Origem Animal no Município de União dos Palmares, por Tipo de Produto, 2015-2022 (Mil Reais)

Produto	2015	2016	2017	2018	2019	2020	2021	2022
Leite	2.837	8.000	16.500	19.800	26.730	37.325	53.366	36.300
Ovos de galinha	17.684	21.190	26.076	38.478	41.600	54.840	74.263	77.720
Mel de abelha	104	92	240	425	459	770	675	750
Total	20.625	29.282	42.816	58.703	68.789	92.935	128.304	114.770

Fonte: IBGE – Pesquisa da Pecuária Municipal.

Gráfico 54 – Percentual do Valor Total da Produção de Origem Animal no Município de União dos Palmares, por Tipo de Produto, em 2022 (%)

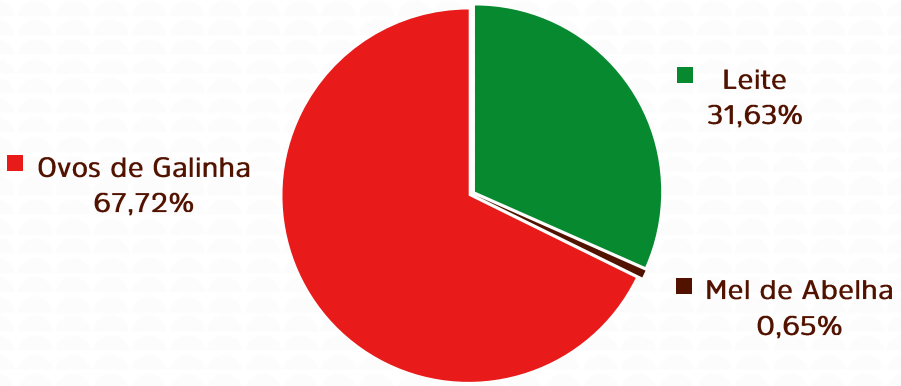

Fonte: IBGE – Pesquisa da Pecuária Municipal.

A Pesquisa da Pecuária Municipal também divulga informações sobre a produção da aquicultura, que se trata do cultivo de organismos aquáticos. Dessa forma, é possível observar que União dos Palmares realiza atualmente[58] o cultivo comercial de peixes de água doce das espécies tilápia e tambaqui.

Ao analisar os dados apresentados nos gráficos 55 e 56 da página seguinte, nota-se um avanço interessante da aquicultura no município, que atingiu níveis recordes em 2022, com uma produção estimada em 700 mil quilogramas de tilápia e 500 mil quilogramas de tambaqui, o que gerou um valor total de 12,7 milhões de reais para o município nesse ano.

É interessante destacar a grande evolução produtiva do peixe tilápia em União dos Palmares. Em 2013, primeiro ano de referência da pesquisa, a produção de tilápia era menor que a do peixe tambaqui. Essa disparidade foi constante até 2017. Nos anos seguintes, com exceção de 2020, as quantidades cultivadas de tilápia foram superiores às de tambaqui. Em 2022, o cultivo de tilápia no município cresceu 40% em comparação com 2021 e superou em 200 mil quilogramas o cultivo de tambaqui.

[58] Entre 2013 e 2016, União dos Palmares apresentou nos resultados da Pesquisa da Pecuária Municipal, o cultivo de peixes das espécies carpa e traíra.

Gráfico 55 – Produção da Aquicultura no Município de União dos Palmares, Tilápia e Tambaqui, 2013-2022 (Quilogramas)

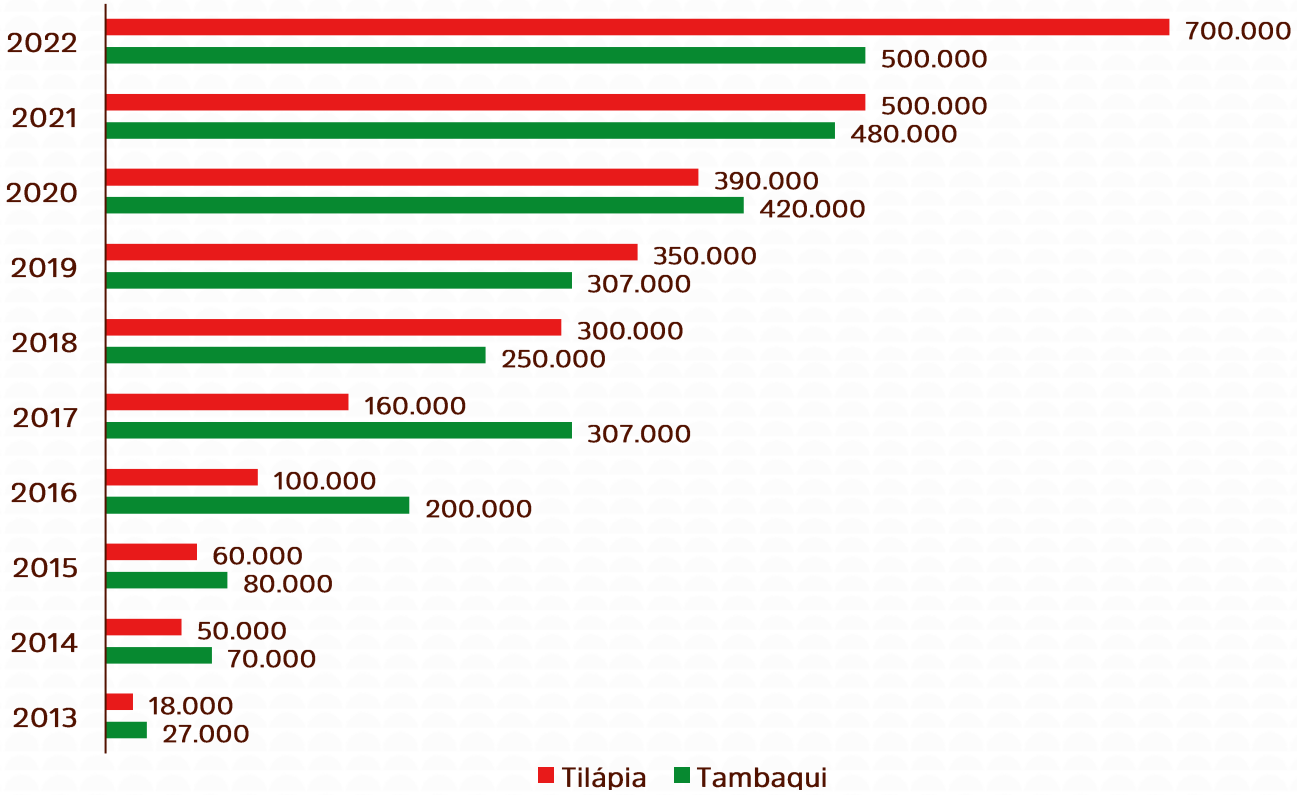

Fonte: IBGE – Pesquisa da Pecuária Municipal.

Gráfico 56 – Valor da Produção da Aquicultura no Município de União dos Palmares, Tilápia e Tambaqui, 2013-2022 (Mil Reais)

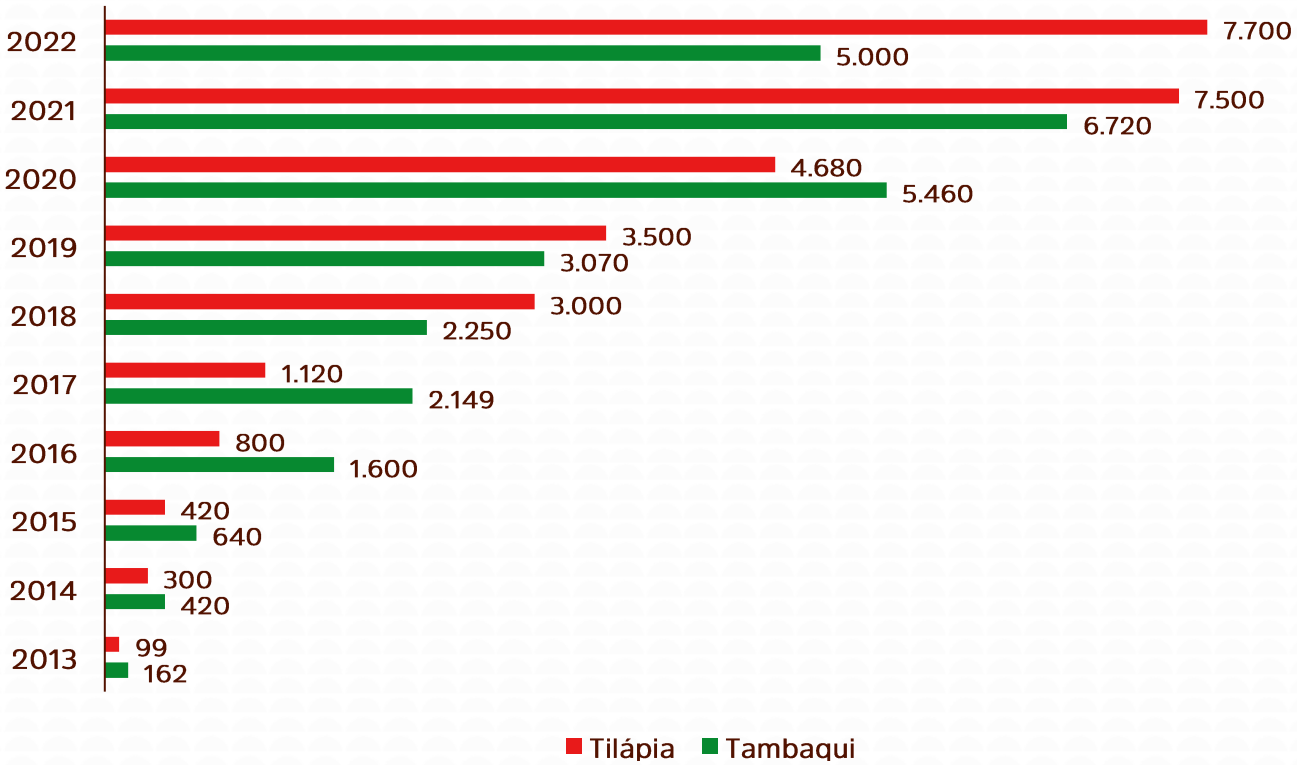

Fonte: IBGE – Pesquisa da Pecuária Municipal.

3.6. Indústria

O setor industrial, conforme discutido na subseção 3.1, registrou em 2021 uma participação de apenas 8,39% no PIB de União dos Palmares. Embora tenha sido a maior representação do setor na economia do município desde 2002, com um valor adicionado bruto de 111 milhões de reais em 2021, o que significou um crescimento de 219% da indústria palmarina[59] em relação a 2020.

Por outro lado, conforme apresentado na subseção 3.4, a indústria é a atividade econômica que possui o terceiro maior estoque de empregos formais em União dos Palmares, representando 20% do mercado de trabalho formal em 2023. Isso equivale a um total de 742 empregos cadastrados no município, além de 174 postos de trabalho admitidos nesse ano.

Além disso, foi mencionado que o DataSebrae (2024) revelou um total de 201 empresas registradas no setor industrial de União dos Palmares em janeiro de 2024. Os dados do DataSebrae também apontam que a principal atividade industrial do município provém atualmente da fabricação de produtos de padaria e confeitaria, com um total de 23 empresas cadastradas nessa função. Em seguida, a maior atividade industrial refere-se ao processo de confecção de peças de vestuário sob medida, com 20 empresas registradas. Em terceiro lugar, a atividade da indústria com o maior número de empresas palmarinas (14) é referente à fabricação de artigos de serralheria, conforme indicado na tabela 24 abaixo, que apresenta as dez atividades industriais da Classificação Nacional das Atividades Econômicas (CNAE) com a maior quantidade de pessoas jurídicas estabelecidas no município em janeiro de 2024.

Tabela 24 – Ranking das Dez Atividades Industriais[60] com a Maior Quantidade de Empresas Estabelecidas no Município de União dos Palmares, por Classificação Nacional das Atividades Econômicas (CNAE), em Janeiro de 2024 (Pessoas Jurídicas)

Atividades Industriais por CNAE (exceto construção)	Quantidade
Fabricação de produtos de padaria e confeitaria com predominância de produção própria	23
Confecção, sob medida, de peças do vestuário, exceto roupas íntimas	20
Fabricação de artigos de serralheria, exceto esquadrias	14
Confecção de peças do vestuário, exceto roupas íntimas e as confeccionadas sob medida	9
Fabricação de produtos diversos não especificados anteriormente	9
Fabricação de móveis com predominância de madeira	8
Fabricação de outros produtos têxteis não especificados anteriormente	7
Impressão de material para outros usos	6
Manutenção e reparação de máquinas e aparelhos de refrigeração e ventilação para uso industrial e comercial	5
Fabricação de letras, letreiros e placas de qualquer material, exceto luminosos	4

Fonte: DataSebrae a partir de dados da Receita Federal.

[59] Como comentado na seção dois, é importante ressaltar que União dos Palmares obteve em seu passado grandes indústrias, ao exemplo da fábrica de óleos vegetais e a usina Laginha, as quais infelizmente tiveram suas atividades encerradas.

[60] Esse ranking classifica apenas empresas que fabricam e confeccionam produtos tangíveis. Portanto, não inclui atividades como a produção de comunicação, mídia e energia. Além disso, a lista não abrange atividades da construção civil, pois também podem ser consideradas atividades de serviços especializados para a construção.

O quadro 5 a seguir apresenta a listagem dos produtos da indústria de transformação gerados nas empresas de União dos Palmares cadastradas em janeiro de 2024. Portanto, é possível observar os diversos tipos de produtos fabricados no município, que incluem artigos de vestuário, papelaria, limpeza, móveis, acessórios, produtos alimentícios, entre outros.

Quadro 5 – Listagem das Fabricações Presentes nas Empresas do Município de União dos Palmares, por Classificação Nacional das Atividades Econômicas (CNAE), em Janeiro de 2024

Setor	Tipos de Produtos Fabricados nas Atividades Econômicas Industriais
Indústrias de Transformação	Produtos de padaria e confeitaria; peças do vestuário, exceto roupas íntimas; artigos de serralheria, exceto esquadrias; móveis com predominância de madeira; outros produtos têxteis não especificados anteriormente; material impresso; letreiros e placas de qualquer material, exceto luminosos; móveis de outros materiais, exceto madeira e metal; obras de caldeiraria pesada; artefatos diversos de madeira, exceto móveis; canetas, lápis e outros artigos para escritório; produtos de panificação Industrial; estamparia e texturização em fios, tecidos, artefatos têxteis e peças do vestuário; artefatos de cimento para uso na construção; bijuterias e artefatos semelhantes; conservas de frutas; esquadrias de metal; laticínios; outros artigos de carpintaria para construção; painéis e letreiros luminosos; produtos de pastas celulósicas, papel, cartolina, papel-cartão e papelão ondulado; acessórios do vestuário, exceto para segurança e proteção; açúcar em bruto; alimentos e pratos prontos; artefatos de borracha; artefatos de couro; artefatos têxteis para uso doméstico; artigos do vestuário, produzidos em malharias e tricotagens, exceto meias; embalagens de cartolina e papel-cartão; especiarias, molhos, temperos e condimentos; estruturas pré-moldadas de concreto armado, em série e sob encomenda; massas alimentícias; outros artefatos e produtos de concreto, cimento, fibrocimento, gesso e materiais semelhantes; outros produtos alimentícios não especificados anteriormente; produtos derivados do cacau e de chocolates; sabões e detergentes sintéticos; sorvetes e outros gelados comestíveis; sucos concentrados de frutas, hortaliças e legumes; vinagres.

Fonte: DataSebrae a partir de dados da Receita Federal.

3.7. Comércio e Serviços

Pelos dados apresentados nas subseções anteriores, conclui-se que o setor terciário, composto pelo comércio e pela prestação de serviços, é o setor econômico mais abrangente de União dos Palmares. Os serviços englobam a maior participação no PIB do município, que em 2021 registrou um valor adicionado bruto de 690 milhões de reais[61], representando 51,77% do valor total gerado pelos setores econômicos de União dos Palmares nesse ano. Ademais, o comércio e os serviços detiveram a maior quantidade de empregos formais no município, juntos apresentaram 67% dos postos de trabalho registrados em 2023, num total de 2.531 empregos[62]. Além disso, o comércio e os serviços foram os setores que apresentaram a grande maioria (87%) das empresas cadastradas em União dos Palmares em janeiro de 2024, com os serviços representando 49% (1.706 empresas) e o comércio 38% (1.355 empresas).

[61] Como ressaltado, esse valor inclui o valor adicionado bruto dos serviços públicos de administração, defesa, educação e saúde públicas e seguridade social.

[62] O comércio apresentou 1.427 empregos formais no município em 2023 (38%), enquanto que os serviços representaram 29% do estoque de postos de trabalho cadastrados em União dos Palmares nesse ano, com 1.104 empregos (Brasil, 2024t).

Na tabela 25 a seguir, encontra-se o ranking das 30 atividades do comércio e dos serviços que apresentaram a maior quantidade de empresas registradas em União dos Palmares no primeiro mês de 2024, conforme estabelece a Classificação Nacional das Atividades Econômicas (CNAE) e foi apresentado pelo DataSebrae (2024). Dessa forma, a partir da análise dos dados, nota-se que a maioria das pessoas jurídicas registradas no município refere-se ao serviço de coleta de resíduos não-perigosos, com um total de 407 cadastros. Em segundo lugar, com 240 empresas, destaca-se o comércio varejista de artigos do vestuário e acessórios. Na terceira posição, a atividade de preparação de documentos e serviços especializados de apoio administrativo contou com 218 empresas cadastradas em janeiro de 2024. Além disso, é possível observar a predominância de minimercados, cabeleireiros e lanchonetes no município, assim como a presença significativa dos serviços de construção e transporte.

Tabela 25 – Ranking das Trinta Atividades de Comércio e Serviços com a Maior Quantidade de Empresas Estabelecidas no Município de União dos Palmares, por Classificação Nacional das Atividades Econômicas (CNAE), em Janeiro de 2024 (Pessoas Jurídicas)

Atividades de Comércio e Serviços por CNAE	Quantidade
Coleta de resíduos não-perigosos	407
Comércio varejista de artigos do vestuário e acessórios	240
Preparação de documentos e serviços especializados de apoio administrativo	218
Comércio varejista de mercadorias em geral, com predominância de produtos alimentícios - minimercados, mercearias e armazéns	165
Cabeleireiros, manicure e pedicure	100
Obras de alvenaria	97
Lanchonetes, casas de chá, de sucos e similares	83
Comércio varejista de materiais de construção em geral	63
Transporte rodoviário coletivo de passageiros, com itinerário fixo, intermunicipal, exceto em região metropolitana	59
Serviço de táxi	57
Comércio varejista de bebidas	55
Promoção de vendas	53
Restaurantes e similares	53
Comércio varejista de produtos farmacêuticos, sem manipulação de fórmulas	45
Comércio varejista de cosméticos, produtos de perfumaria e de higiene pessoal	41
Comércio varejista de carnes - açougues	38
Serviços de pintura de edifícios em geral	37
Serviços ambulantes de alimentação	35
Comércio varejista de hortifrutigranjeiros	33
Comércio varejista de móveis	30
Instalação e manutenção elétrica	28
Comércio varejista de calçados	26
Outras atividades auxiliares dos transportes terrestres	26
Serviços domésticos	26
Comercio varejista de artigos de armarinho	25
Comércio varejista de produtos alimentícios em geral	25
Comércio a varejo de peças e acessórios novos para veículos automotores	24
Atividades de estética e outros serviços de cuidados com a beleza	22
Comércio varejista de produtos saneantes domissanitários	21
Serviços de manutenção e reparação mecânica de veículos automotores	21

Fonte: DataSebrae a partir de dados da Receita Federal.

Outro aspecto fundamental do comércio para a geração de renda no município é a principal feira livre[63] de União dos Palmares, que ocorre semanalmente nos dias de segunda, quarta, sexta e sábado, com a comercialização de produtos alimentícios, como frutas, temperos e carnes, além de artigos de vestuário e acessórios (Nobre; Belo; Silva, 2014).

Quadro 6 – Caracterização da Principal Feira Livre do Município de União dos Palmares

Localização	Periodicidade	Tipos de Produtos Comercializados
Centro	Dias de segunda-feira, quarta-feira, sexta-feira e sábado	Frutas, verduras, legumes, temperos, tubérculos, ovos, lanches, cereais, carnes, peixes, confecções, roupas, calçados, relógios, acessórios para celulares, rádio, óculos esportivos, bijuterias, entre outros.

Fonte: Nobre; Belo; Silva (2014).

Com base nos dados fornecidos pela Secretaria Municipal de Administração, por meio do Cadastro dos Feirantes de União dos Palmares, foi possível verificar que, em 2023, o município registrou um total de 685 feirantes. Conforme demonstrado no gráfico 57 abaixo, observa-se que a maior parte da comercialização da feira pertence ao segmento hortifruti, com 312 feirantes cadastrados, seguido pela comercialização de carnes e peixes, com 83 feirantes cadastrados. Em terceiro lugar, destacam-se os feirantes que comercializam variedades, que totalizaram 78 registros em 2023. Por outro lado, o segmento com a menor representatividade é o de ferragens, com apenas 6 feirantes registrados.

Gráfico 57 – Quantidade de Feirantes no Município de União dos Palmares, por Tipo de Produtos Comercializados, em 2023 (Feirantes)

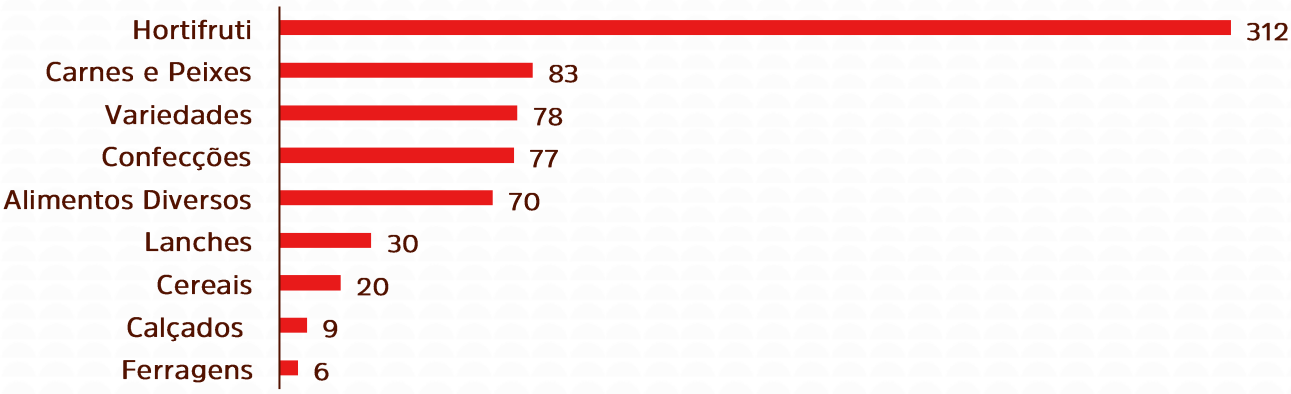

Fonte: Secretaria Municipal de Administração – Cadastro dos Feirantes de União dos Palmares.

Ademais, é importante destacar que, para viabilizar a movimentação financeira de um centro comercial como União dos Palmares, o município conta com uma boa cobertura de serviços bancários. Conforme aponta os dados do Banco Central do Brasil (2024), União possui a presença de agências do Banco do Brasil, da Caixa Econômica Federal, do Banco do Nordeste, do Bradesco, além de um posto de atendimento do Banco Santander.

[63] Vale ressaltar que a feira é um meio comercial que vai além dos limites do próprio município de União dos Palmares por abranger comerciantes e consumidores das demais cidades da região, como Branquinha, Santana do Mundaú e São José da Lage, e atua como um grande estímulo ao desenvolvimento local (Nobre; Belo; Silva, 2014).

Quadro 7 – Listagem de Instituições Financeiras em Funcionamento no Município de União dos Palmares, em Maio de 2024

Tipo	Nome da Instituição	Data Início
Agência	Banco do Brasil S.A.	27/04/1940
Agência	Caixa Econômica Federal	25/11/1978
Agência	Banco do Nordeste do Brasil S.A.	11/01/1979
Agência	Banco Bradesco S.A.	23/09/2011
Posto de Atendimento Bancário	Banco Santander S.A.	-

Fonte: Bacen – Banco Central do Brasil.

3.8. Infraestrutura

Devido à amplitude dos segmentos envolvidos na infraestrutura, esta subseção foi subdividida em quatro tópicos que abordam os aspectos dos serviços de telecomunicações, transportes, energia elétrica e saneamento presentes no município de União dos Palmares.

3.8.1. Telecomunicações

Em relação aos serviços de telecomunicações, União dos Palmares possui a cobertura de três operadoras de telefonia móvel: Claro, Tim e Vivo, todas com acesso às tecnologias 2G, 3G e 4G (Brasil, 2024m). De acordo com os dados da Anatel (Agência Nacional de Telecomunicações) apresentados na tabela 26 abaixo, é possível observar a evolução das estimativas[64] de cobertura de telefonia móvel no município entre novembro de 2021 e março de 2024. Dessa forma, ao analisar os dados, nota-se que, nesse intervalo de tempo, ocorreram aumentos no percentual estimado da área coberta e dos domicílios e moradores cobertos em União dos Palmares, tanto na zona urbana quanto na zona rural. No dado mais recente de março de 2024, estima-se que 89,46% dos palmarinos estariam cobertos por telefonia móvel.

Tabela 26 – Percentual de Moradores Cobertos, Domicílios Cobertos e Área Coberta por Telefonia Móvel no Município de União dos Palmares, em Novembro de 2021, Dezembro de 2022, Junho de 2023 e Março de 2024 (%)

Variável	11/21	12/22	06/23	03/24
Moradores cobertos	84,07%	89,15%	89,16%	89,46%
Moradores cobertos (urbanos)	95,58%	97,95%	97,95%	97,95%
Moradores cobertos (rurais)	45,28%	59,52%	59,56%	60,85%
Domicílios cobertos	85,15%	89,87%	89,91%	90,18%
Domicílios cobertos (urbanos)	95,99%	98,17%	98,17%	98,17%
Domicílios cobertos (rurais)	45,31%	59,37%	59,52%	60,81%
Área coberta	35,70%	52,91%	53,22%	55,00%
Área coberta (urbana)	93,61%	98,97%	98,97%	98,97%
Área coberta (rural)	34,64%	52,06%	52,38%	54,19%

Fonte: Ministério das Comunicações - Agência Nacional de Telecomunicações.

[64] A Anatel esclarece que a estimativa da cobertura móvel envolve as seguintes variáveis: tecnologias, frequências, localização das estações, altura e direção das antenas, potências dos transmissores, edificações e relevo. A partir disso, os resultados obtidos foram comparados a diversas medidas de campo com o intuito de tornar a informação mais precisa possível. A agência afirma que os dados atendem as melhores práticas de mercado e podem ser utilizados como referência, mas, como se tratam de uma estimativa, podem eventualmente não representar com exatidão a cobertura móvel real (Brasil, 2024m).

Além disso, a Anatel (Brasil, 2024n) divulga o quantitativo de acessos aos serviços de telecomunicações nos municípios brasileiros. Desse modo, União dos Palmares registrou, em novembro de 2023, um total de 49.223 acessos de telefonia móvel, o que significa uma densidade de 79,7 acessos a cada 100 habitantes. Esse quantitativo total de acessos foi menor do que o apresentado em dezembro de 2022, contudo, maior do que as quantidades acessadas em dezembro de 2019, 2020 e 2021.

O maior número de acessos de telefonia móvel no município, em novembro de 2023, foi na tecnologia 4G, com 44.679 acessos, seguido pela 2G, com 2.292 acessos, e pela 3G, com 2.252 acessos. Ademais, a Claro foi a operadora que mais deteve os acessos nesse período, com 35.029 acessos, seguida pela Tim, com 7.326 acessos, e pela Vivo, com 6.862 acessos.

Tabela 27 – Quantidade de Acessos de Telefonia Móvel no Município de União dos Palmares, por Tecnologia, em Dezembro de 2019 a 2022 e Novembro de 2023 (Acessos)

Tecnologia	12/19	12/20	12/21	12/22	11/23
2G	4.305	3.096	3.373	3.582	2.292
3G	9.061	5.558	4.297	3.261	2.252
4G	29.199	32.888	41.108	43.388	44.679
Total	42.565	41.542	48.778	50.231	49.223

Fonte: Ministério das Comunicações - Agência Nacional de Telecomunicações.

Gráfico 58 – Ranking das Operadoras com a Maior Quantidade de Acessos de Telefonia Móvel no Município de União dos Palmares, em Novembro de 2023 (Acessos)

Fonte: Ministério das Comunicações - Agência Nacional de Telecomunicações.

Por outro lado, União dos Palmares registrou 399 acessos de telefonia fixa em novembro de 2023, um número menor do que os apresentados em dezembro de 2019 a dezembro de 2022. Essa quantidade de novembro de 2023 representou uma densidade de 0,7 acessos a cada 100 habitantes do município. Além disso, as prestadoras de telefonia fixa registradas no município nesse período, segundo a Anatel, foram a Oi e a Tim, que apresentaram, respectivamente, 395 e 4 acessos em novembro de 2023.

Tabela 28 – Quantidade de Acessos de Telefonia Fixa no Município de União dos Palmares, por Prestadora, em Dezembro de 2019 a 2022 e Novembro de 2023 (Acessos)

Prestadora de Telefonia Fixa	12/19	12/20	12/21	12/22	11/23
Oi	877	743	628	507	395
Tim	-	-	-	-	4
Goto Comunicação Unificada do Brasil Ltda	-	-	-	6	-
Outros	-	-	4	4	-
Total	877	743	632	517	399

Fonte: Ministério das Comunicações - Agência Nacional de Telecomunicações.

Em relação à TV por assinatura, foram contabilizados 2.818 acessos ao serviço no município em novembro de 2023, equivalente a uma densidade de 4,8 acessos a cada 100 habitantes. Esse total de acessos foi menor do que os apresentados em dezembro de 2021 e 2022, porém, maior do que os números de acessos registrados em dezembro de 2019 e 2020. Ademais, ao analisar os dados presentes na tabela 29 a seguir, nota-se que a liderança de acessos de TV por assinatura em União dos Palmares, em novembro de 2023, foi por conta da prestadora Oi, com 1.236 acessos, e em segundo lugar pela SKY/AT&T, com 1.061 acessos.

Tabela 29 – Quantidade de Acessos de TV por Assinatura no Município de União dos Palmares, por Prestadora, em Dezembro de 2019 a 2022 e Novembro de 2023 (Acessos)

Prestadora de TV por Assinatura	12/19	12/20	12/21	12/22	11/23
SKY/AT&T	519	623	930	1.240	1.061
Oi	385	813	2.899	2.305	1.236
Claro	89	25	-	-	-
Grupo Inova Mais Telecom Ltda	-	-	-	-	500
Outros	1	2	27	21	21
Total	994	1.463	3.856	3.566	2.818

Fonte: Ministério das Comunicações - Agência Nacional de Telecomunicações.

Por fim, a Anatel informa os acessos de internet em banda larga fixa. Assim, observa-se que União dos Palmares registrou 2.873 acessos do serviço em novembro de 2023, o que representa uma densidade de 4,8 acessos a cada 100 habitantes. Além disso, nota-se que nesse período, a maior quantidade de acessos do serviço no município é por meio da fibra (2.749 acessos) e através da prestadora Speedy Telecomunicações LTDA, com 1.729 acessos.

Tabela 30 – Quantidade de Acessos de Banda Larga Fixa no Município de União dos Palmares, por Tecnologia, em Dezembro de 2019 a 2022 e Novembro de 2023 (Acessos)

Tecnologia	12/19	12/20	12/21	12/22	11/23
Fibra	1.166	1.526	1.188	3.607	2.749
Cabo Metálico	1.121	1.452	252	73	52
Satélite	64	83	75	79	63
Rádio	-	-	120	-	-
Outros	1	1	-	1	9
Total	2.352	3.062	1.635	3.760	2.873

Fonte: Ministério das Comunicações - Agência Nacional de Telecomunicações.

Gráfico 59 – Ranking dos Prestadores de Serviço de Banda Larga Fixa com a Maior Quantidade de Acessos no Município de União dos Palmares, em Novembro de 2023 (Acessos)

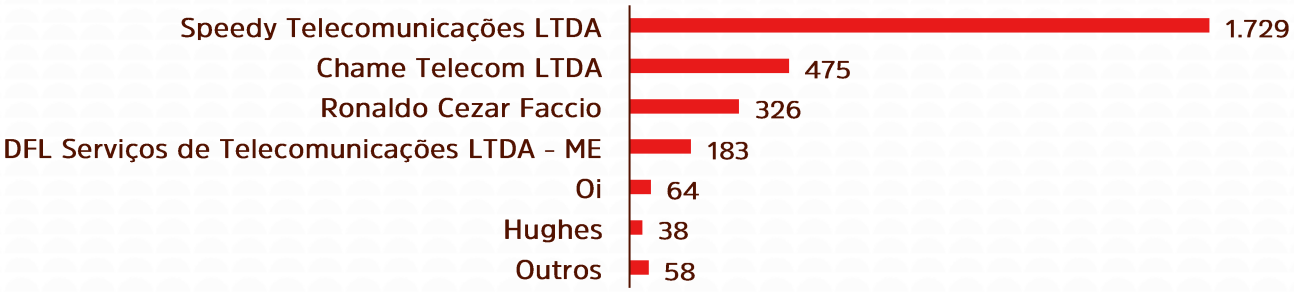

Fonte: Ministério das Comunicações - Agência Nacional de Telecomunicações.

3.8.2. Transportes

A infraestrutura de transportes de União dos Palmares é fundamentalmente baseada no transporte rodoviário, tendo como principal meio de acesso a rodovia federal BR-104, que inclusive possui a projeção para a duplicação e ampliação de sua capacidade no trecho que abrange o município e seus vizinhos, o que será primordial para o desenvolvimento socioeconômico da região[65] (Brasil, 2024s).

Segundo os dados do Ministério dos Transportes (Brasil, 2024r), há um grande número de veículos terrestres registrados em União dos Palmares. Em dezembro de 2023, a frota do município totalizou 22.232 veículos, representando um aumento de 6% em relação ao mesmo período do ano anterior. Dentre os veículos registrados, destacam-se as motocicletas, com 11.185 unidades cadastradas em dezembro de 2023. Em seguida, houve a predominância de automóveis (6.068), caminhonetes (1.284) e motonetas (1.187). Enquanto que somente quatro unidades de triciclos foram registradas nesse período.

Tabela 31 – Frota de Veículos no Município de União dos Palmares, por Tipo de Veículo, em Dezembro de 2018 a 2023 (Veículos)

Tipo de Veículo	12/18	12/19	12/20	12/21	12/22	12/23
Automóvel	4.743	5.026	5.219	5.590	5.861	6.068
Caminhão	527	539	549	562	598	607
Caminhão trator	20	21	24	25	28	33
Caminhonete	936	1.011	1.060	1.120	1.189	1.284
Camioneta	224	244	275	296	333	367
Ciclomotor	26	151	193	223	256	273
Micro-ônibus	295	308	315	308	312	326
Motocicleta	8.115	8.860	9.207	9.828	10.420	11.185
Motoneta	709	807	843	913	1.054	1.187
Ônibus	220	254	259	262	279	283
Reboque	296	321	341	363	379	399
Semi-reboque	74	77	81	85	88	93
Outros	0	0	0	0	3	3
Triciclo	3	3	3	3	3	4
Utilitário	24	36	45	58	91	120
Total	16.212	17.658	18.414	19.636	20.894	22.232

Fonte: Ministério dos Transportes.

Além disso, de acordo com a Superintendência Municipal de Transportes e Trânsito, os mototáxis representam o principal serviço de transporte em União dos Palmares, com 200 veículos cadastrados no município em abril de 2024[66]. É crucial ressaltar também a significativa utilização dos serviços de transporte coletivos urbanos e intermunicipais na região.

[65] É interessante pontuar que, em março de 2024, o ministro dos Transportes, Renan Filho, assinou a ordem de serviço que autoriza a elaboração de um projeto de engenharia para ampliação de capacidade e duplicação de parte da BR-104, em Alagoas. Esse projeto abrange um trecho de 93,5 quilômetros que passa pelos municípios de Messias, Murici, Branquinha, União dos Palmares, São José da Laje até a divisa do estado com Pernambuco. O início das obras está previsto para 2025 e significará novas oportunidades para o desenvolvimento de toda essa região (Brasil, 2024s).

[66] Dados fornecidos pela Secretaria Municipal de Transportes, por meio do Cadastro dos Transportes Públicos Municipais de União dos Palmares, disponibilizados pela Superintendência Municipal de Transportes e Trânsito.

Pela tabela 32 abaixo, nota-se que, após os mototáxis, os táxis locais são o serviço de transporte com o maior número de veículos cadastrados no município em abril de 2024, num total de 174 veículos. Em seguida, aparecem os transportes coletivos intermunicipais complementares, com 68 veículos, os transportes coletivos urbanos, com 61 veículos, e os táxis de transporte intermunicipal (sintáxi), com 11 veículos cadastrados.

Tabela 32 – Frota do Transporte Público Municipal de União dos Palmares, por Tipo de Serviço de Transporte, em Abril de 2024 (Veículos)

Serviço de Transporte	Quantidade de Veículos
Mototáxis	200
Táxis locais	174
Transportes coletivos intermunicipais (complementares)	68
Transportes coletivos urbanos	61
Táxis (sintáxi) transporte intermunicipal	11

Fonte: Superintendência Municipal de Transportes e Trânsito – Cad. dos Transportes Públicos Municipais de União dos Palmares.

Ademais, por meio do DataSebrae (2024) e conforme indica a tabela 33 a seguir, é possível obter a informação de que foram registradas em União dos Palmares diversas empresas com serviços de transporte. A maioria das empresas do segmento no município é caracterizada pelo fornecimento de transporte rodoviário, com destaque para o transporte coletivo de passageiros com itinerário fixo e intermunicipal, que contabilizou 59 registros em janeiro de 2024. Destacam-se também as empresas com serviço de táxi, que apresentaram 57 cadastros no período.

Tabela 33 – Quantidade de Empresas Estabelecidas no Município de União dos Palmares com Serviços de Transporte, por Classificação Nacional das Atividades Econômicas (CNAE), em Janeiro de 2024 (Pessoas Jurídicas)

Atividades com Serviços de Transporte	Quantidade
Transporte rodoviário coletivo de passageiros, com itinerário fixo, intermunicipal, exceto em região metropolitana	59
Serviço de táxi	57
Outras atividades auxiliares dos transportes terrestres	26
Transporte rodoviário de carga, exceto produtos perigosos e mudanças, municipal	19
Transporte rodoviário coletivo de passageiros, sob regime de fretamento, intermunicipal, interestadual e internacional	14
Transporte rodoviário de carga, exceto produtos perigosos e mudanças, intermunicipal, interestadual e internacional	14
Serviço de transporte de passageiros - locação de automóveis com motorista	6
Transporte escolar	3
Transporte rodoviário coletivo de passageiros, com itinerário fixo, intermunicipal em região metropolitana	3
Transporte rodoviário coletivo de passageiros, sob regime de fretamento, municipal	2
Transporte por navegação de travessia intermunicipal, interestadual e internacional	1
Transporte por navegação interior de carga, municipal, exceto travessia	1
Transporte rodoviário coletivo de passageiros, com itinerário fixo, municipal	1
Transporte rodoviário de produtos perigosos	1

Fonte: DataSebrae a partir de dados da Receita Federal.

3.8.3. Energia Elétrica

De acordo com os dados da Aneel (Agência Nacional de Energia Elétrica), União dos Palmares registrou, em 2023, 45.398 unidades consumidoras[67] de energia elétrica distribuída pela Equatorial Alagoas, o que representa um aumento de 483 unidades em relação a 2022 (Brasil, 2024o). Esse crescimento é parte de uma tendência observada desde 2014, em que, com exceção de 2019, o município tem registrado aumentos contínuos no número de unidades consumidoras de energia elétrica, conforme demonstrado no gráfico 60 abaixo.

Gráfico 60 – Quantidade de Unidades Consumidoras de Energia Elétrica no Município de União dos Palmares, 2014-2023 (Unidades Consumidoras)

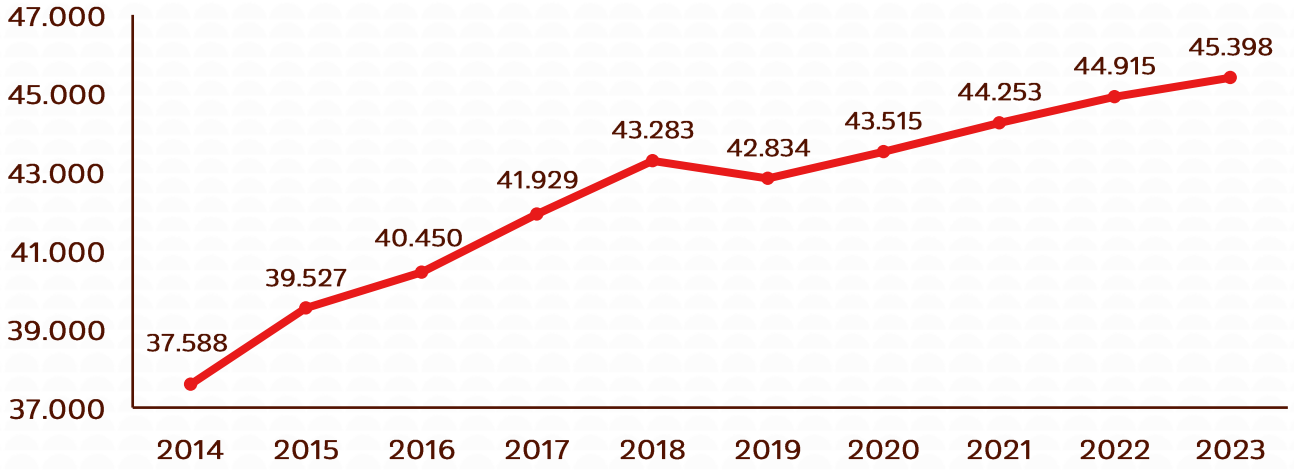

Fonte: Ministério de Minas e Energia – Agência Nacional de Energia Elétrica.

Além disso, a Aneel estabelece indicadores de desempenho para as distribuidoras de energia elétrica: o indicador DEC (Duração Equivalente de Interrupção) e o indicador FEC (Frequência Equivalente de Interrupção)[68]. Ambos possuem um limite[69] padrão definido anualmente, como apontam os resultados para União dos Palmares na tabela 34 a seguir.

Tabela 34 – Indicadores de Desempenho da Distribuidora de Energia Elétrica no Município de União dos Palmares, 2014-2023

Indicador	2014	2015	2016	2017	2018	2019	2020	2021	2022	2023
DEC	33,67	43,35	33,58	15,36	54,57	41,32	21,93	31,04	25,92	20,83
DEC Limite	14,00	14,00	14,00	14,00	15,00	15,00	15,00	15,00	15,00	15,00
FEC	19,26	28,91	29,49	9,96	14,43	13,13	9,03	13,06	8,63	5,59
FEC Limite	18,00	16,00	15,00	13,00	19,00	19,00	19,00	19,00	19,00	19,00

Fonte: Ministério de Minas e Energia – Agência Nacional de Energia Elétrica.

[67] A quantidade de unidades consumidoras é uma média mensal do número de consumidores do conjunto que atende a um ou mais municípios (Brasil, 2024o).

[68] Os indicadores DEC e FEC são valores acumulados para o período de referência. DEC (Duração Equivalente de Interrupção): significa o intervalo de tempo que, em média, no período de apuração (no caso, no período de 1 ano), em cada unidade consumidora do conjunto considerado ocorreu descontinuidade da distribuição de energia elétrica. Já o FEC (Frequência Equivalente de Interrupção): significa o número de interrupções ocorridas, em média, no período de apuração, em cada unidade consumidora do conjunto considerado (Brasil, 2024o).

[69] "Os limites para os indicadores DEC e FEC referem-se aos limites anuais regulamentados por conjunto, com base no ano final do período de referência" (Brasil, 2024o).

Ao analisar o gráfico 61, torna-se evidente que, entre 2014 e 2023, o indicador DEC, responsável por mensurar a duração das interrupções de energia por unidade consumidora, ultrapassou o limite anual estabelecido para o município. Isso indica que a distribuidora não conseguiu manter o tempo padrão de continuidade do serviço determinado pela Agência Nacional de Energia Elétrica (Aneel).

Por outro lado, como evidenciado no gráfico 62, a distribuidora de energia em União dos Palmares conseguiu, desde 2017, manter o indicador FEC, que mede a frequência das interrupções de energia, abaixo do limite estabelecido. Em outras palavras, o número de vezes que a energia foi interrompida no município permaneceu, a partir desse ano, dentro do padrão estabelecido pela Aneel.

É possível notar pelos dados da série histórica iniciada em 2014, que tanto a duração quanto a frequência das interrupções de energia em União dos Palmares diminuíram nos últimos anos, o que refletiu em uma melhora no serviço prestado pela distribuidora.

Gráfico 61 – Indicador de Duração Equivalente de Interrupção (DEC) da Distribuidora de Energia Elétrica no Município de União dos Palmares, 2014-2023

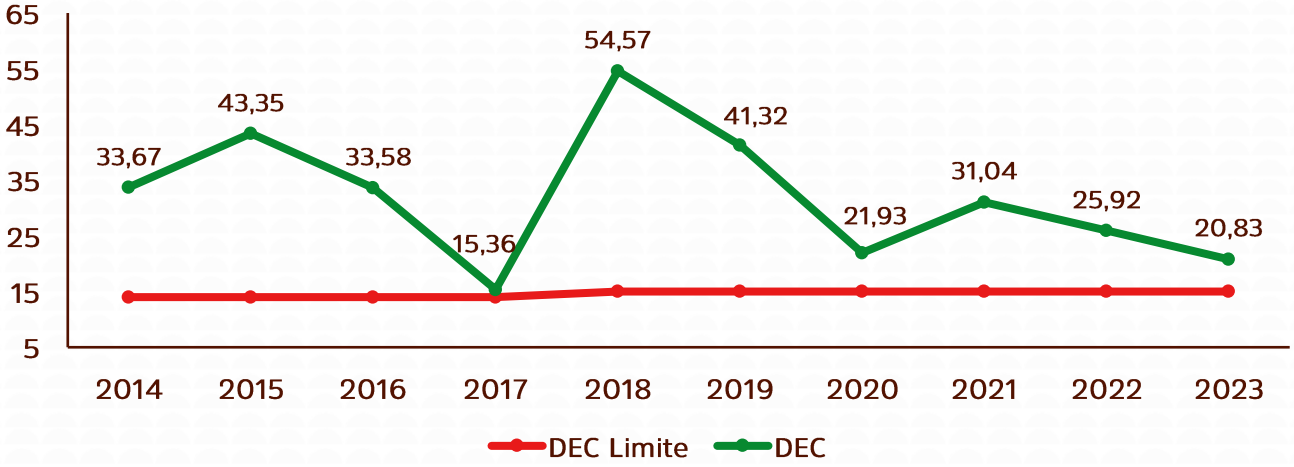

Fonte: Ministério de Minas e Energia – Agência Nacional de Energia Elétrica.

Gráfico 62 – Indicador de Frequência Equivalente de Interrupção (FEC) da Distribuidora de Energia Elétrica no Município de União dos Palmares, 2014-2023

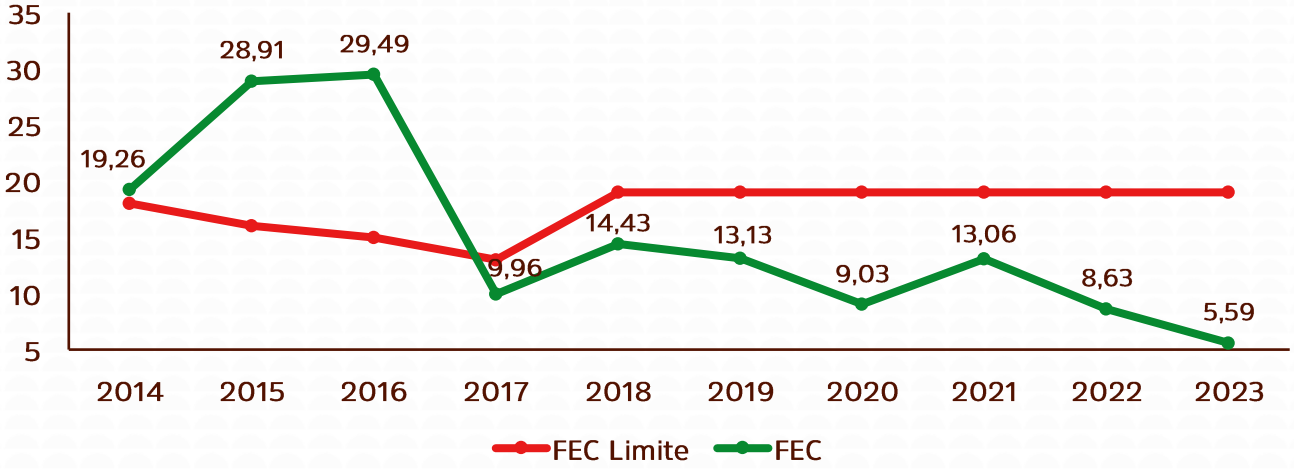

Fonte: Ministério de Minas e Energia – Agência Nacional de Energia Elétrica.

Ademais, o Portal Alagoas em Dados, desenvolvido pela Secretaria de Estado do Planejamento, Gestão e Patrimônio (SEPLAG) de Alagoas, fornece informações sobre o número de consumidores e o consumo de energia elétrica por município alagoano no período de 2010 a 2021 (Alagoas, 2022). As tabelas 35 e 36 abaixo apresentam os dados referentes a União dos Palmares nos anos de 2015 a 2021.

No que diz respeito ao número de consumidores de energia elétrica no município em 2021, observa-se uma distribuição variada nos diferentes setores. A maioria dos consumidores são residenciais, com 20.892 registros. Em seguida, encontram-se os consumidores do setor comercial, com 1.410 registros, e os localizados no meio rural, com 1.220 registros. Além disso, foram registrados 158 consumidores do poder público, 36 do setor industrial e 14 do serviço público. Os segmentos com o menor número de consumidores em União dos Palmares nesse ano foram iluminação pública, com 5 registros, e consumo próprio, com 4 registros.

Tabela 35 – Número de Consumidores de Energia Elétrica no Município de União dos Palmares, 2015-2021 (Consumidores)

Variável	2015	2016	2017	2018	2019	2020	2021
Comercial	1.240	1.269	1.359	1.379	1.295	1.429	1.410
Consumo Próprio	3	4	4	5	5	4	4
Iluminação Pública	1	1	1	1	1	1	5
Industrial	44	42	46	43	38	38	36
Poder Público	178	166	163	168	169	163	158
Residencial	20.343	20.666	20.870	20.719	18.851	19.726	20.892
Rural	978	849	959	926	1.023	1.299	1.220
Serviço Público	14	14	14	14	14	14	14

Fonte: Portal Alagoas em Dados e Informações a partir de Equatorial Energia.

Em consonância com o número de consumidores, os maiores consumos de energia elétrica em União dos Palmares em 2021 foram registrados nas residências (23.521.014 MWh) e no setor comercial (7.145.128 MWh). No entanto, é importante destacar que, apesar do menor número de consumidores registrados, o consumo é mais expressivo na iluminação pública (5.782.782 MWh) do que nos setores do poder público (3.521.880 MWh) e do serviço público (2.060.157 MWh). Além disso, o consumo na iluminação pública também supera o registrado no meio rural (2.395.667 MWh), no setor industrial (1.084.354 MWh) e no segmento de consumo próprio (64.240 MWh).

Tabela 36 – Consumo de Energia Elétrica no Município de União dos Palmares, 2015-2021 (MWh)

Variável	2015	2016	2017	2018	2019	2020	2021
Comercial	6.283	5.720	6.211	6.280	6.486.385	6.789.641	7.145.128
Consumo Próprio	51	50	40	35	42.692	69.371	64.240
Iluminação Pública	3.726	3.733	6.522	4.473	7.192.293	5.351.858	5.782.782
Industrial	3.148	2.982	2.470	2.286	510.565	344.544	1.084.354
Poder Público	2.087	1.682	2.143	2.222	2.249.709	2.155.807	3.521.880
Residencial	20.717	19.863	20.794	20.998	20.648.631	22.842.295	23.521.014
Rural	2.243	1.896	2.201	2.034	1.828.206	2.425.679	2.395.667
Serviço Público	1.894	2.009	2.029	2.073	2.188.928	2.161.358	2.060.157

Fonte: Portal Alagoas em Dados e Informações a partir de Equatorial Energia.

3.8.4. Saneamento

Dados sobre o saneamento básico dos municípios, que abrangem o abastecimento de água, o serviço de esgoto e a coleta de lixo, são divulgados pelo Sistema Nacional de Informações sobre Saneamento (SNIS) do Ministério das Cidades e pelo Censo Demográfico do IBGE. Desse modo, o SNIS (Brasil, 2024l) informou que, em 2022, União dos Palmares recebeu um aumento considerável de investimento para o serviço de abastecimento de água pela prestadora[70] do município. Foi um total de 745 mil reais investidos, o que representou um crescimento de aproximadamente 7.110% em relação ao ano anterior, que registrou somente 10 mil reais investidos, como demonstra o gráfico 63 abaixo.

Gráfico 63 – Investimento Realizado em Abastecimento de Água pelo Prestador de Serviço no Município de União dos Palmares, 2016-2022 (R$)

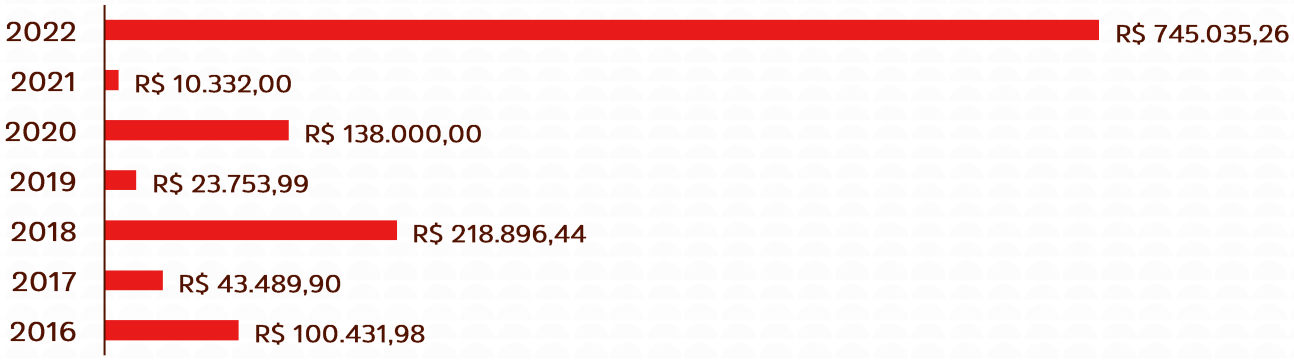

Fonte: Ministério das Cidades – Sistema Nacional de Informações sobre Saneamento.

Pela tabela 37 a seguir, é possível obter diversas informações referentes ao serviço de abastecimento de água no município, conforme divulgado pelo SNIS. Observa-se que a maioria das variáveis apresentadas registraram aumento em 2022 em relação ao ano anterior, como a população atendida, a quantidade de ligações e economias ativas de água, a extensão da rede de água e o volume de água produzido e consumido. No entanto, nota-se que o volume de água tratada por desinfecção e o volume de água fluoretada permaneceram os mesmos.

Tabela 37 – Informações do Serviço de Água no Município de União dos Palmares, 2018-2022

Variável	2018	2019	2020	2021	2022
População atendida com abastecimento de água	51.618	51.618	51.757	52.006	59.280
Quantidade de ligações ativas de água	18.368	18.310	18.969	18.633	40.292
Quantidade de economias ativas de água	18.368	18.310	18.969	18.633	40.387
Extensão da rede de água (km)	136,1	136,3	135,36	136,4	276,5
Volume de água produzido (1.000 m^3)	4.596	4.598	4.649	4.637	5.610
Volume de água consumido (1.000 m^3)	2.007	1.967	2.009	1.721	2.549
Volume de água tratada em ETAs (1.000 m^3)	4.138	4.139	4.456	4.614	5.588
Vol. de água tratada por desinfecção (1.000 m^3)	241	240	21	22	22
Volume de água fluoretada (1.000 m^3)	4.112	4.114	4.223	4.167	4.167

Fonte: Ministério das Cidades – Sistema Nacional de Informações sobre Saneamento.

[70] Até 2021, o principal prestador de serviço de água e esgoto do município era o SAAE (Serviço Autônomo de Água e Esgoto). Em 2022, passou a ser a Verde Ambiental Alagoas S.A. (Brasil, 2024l).

O IBGE[71] (2024b) divulgou dados sobre as condições de acesso a saneamento básico pelos moradores dos domicílios particulares permanentes dos municípios. Vale ressaltar que, como mencionado na subseção 1.2, União dos Palmares registrou, em 2022, 58.528 moradores em 19.749 domicílios particulares permanentes.

É importante destacar também que, desse total de domicílios contabilizados em 2022, 19.185 eram casas com um total de 57.059 moradores, 498 eram casas de vilas ou em condomínio com um total de 1.311 moradores, 57 eram apartamentos com um total de 147 moradores, 8 eram habitações em casas de cômodo ou cortiço com um total de 9 moradores e 1 domicílio com 2 moradores foi registrado como estrutura residencial permanente degradada ou inacabada (IBGE, 2024b).

Através da tabela 38 abaixo, nota-se que 50.375 moradores em 17.071 domicílios de União dos Palmares registrados em 2022 possuíam ligação à rede geral de distribuição de água. No entanto, 780 moradores em 247 domicílios utilizaram principalmente outra forma de abastecimento. Por outro lado, nesse ano, 8.153 dos moradores em 2.678 domicílios do município não possuíam ligação à rede geral de distribuição.

Tabela 38 – Quantidade de Moradores e Domicílios Particulares Permanentes Ocupados no Município de União dos Palmares, por Existência de Ligação à Rede Geral de Distribuição de Água, em 2022

Existência de Ligação à Rede Geral de Distribuição de Água	Moradores	Domicílios
Possui ligação à rede geral e a utiliza como forma principal	49.595	16.824
Possui ligação à rede geral, mas utiliza principalmente outra forma	780	247
Não possui ligação com a rede geral	8.153	2.678
Total	58.528	19.749

Fonte: IBGE – Censo Demográfico.

Desse modo, 86,07% dos moradores de União dos Palmares registrados em 2022 possuíam ligação à rede geral de distribuição de água, enquanto que 13,93% não possuíam.

Gráfico 64 – Percentual de Moradores em Domicílios Particulares Permanentes Ocupados no Município de União dos Palmares, por Existência de Ligação à Rede Geral de Distribuição de Água, em 2022 (%)

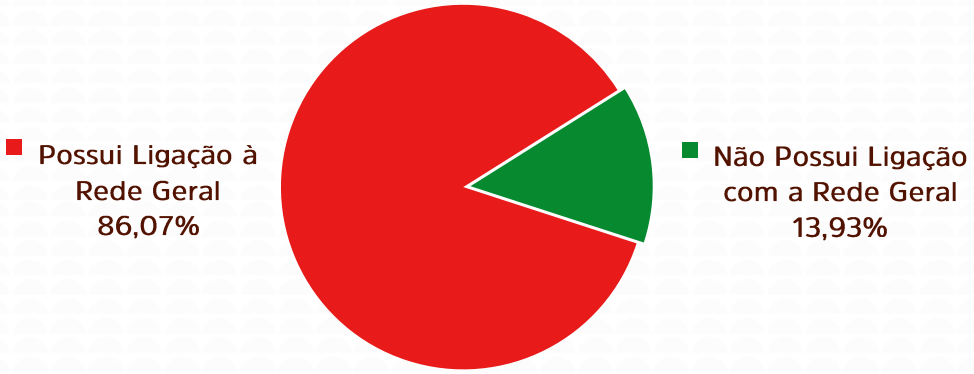

Fonte: IBGE – Censo Demográfico.

[71] Dados coletados pelo Censo Demográfico 2022, em relação aos resultados das características dos domicílios, divulgados em 23 de fevereiro de 2024.

Em relação à principal forma de abastecimento de água, conforme demonstra a tabela 39 e o gráfico 65 abaixo, a maioria dos moradores de União dos Palmares registrados em 2022 (84,74%) utilizou a rede geral de distribuição, totalizando 49.595 moradores em 16.824 domicílios. A segunda forma mais comum foram os poços rasos, freáticos ou cacimbas, que atenderam 4.960 pessoas (8,47%) em 1.596 domicílios. Em terceiro lugar, 2.883 moradores (4,93%) em 966 domicílios recorreram principalmente a fontes, nascentes ou minas.

Além disso, 620 moradores (1,06%) do município em 2022 utilizaram como principal forma de abastecimento os poços profundos ou artesianos, enquanto que 240 (0,41%) utilizaram carro-pipa. Outros métodos incluíram rios, açudes, córregos, lagos e igarapés, utilizados por 108 moradores (0,18%), e outras formas principais de abastecimento, que atenderam 103 pessoas (0,18%). Por fim, 19 moradores (0,03%) em 4 domicílios de União dos Palmares contabilizados em 2022 utilizaram água da chuva armazenada.

Tabela 39 – Quantidade de Moradores e Domicílios Particulares Permanentes Ocupados no Município de União dos Palmares, por Principal Forma de Abastecimento de Água[72], em 2022

Principal Forma de Abastecimento de Água	Moradores	Domicílios
Rede geral de distribuição	49.595	16.824
Poço profundo ou artesiano	620	207
Poço raso, freático ou cacimba	4.960	1.596
Fonte, nascente ou mina	2.883	966
Carro-pipa	240	80
Água da chuva armazenada	19	4
Rios, açudes, córregos, lagos e igarapés	108	30
Outra	103	42
Total	58.528	19.749

Fonte: IBGE – Censo Demográfico.

Gráfico 65 – Percentual de Moradores em Domicílios Particulares Permanentes Ocupados no Município de União dos Palmares, por Principal Forma de Abastecimento de Água, em 2022 (%)

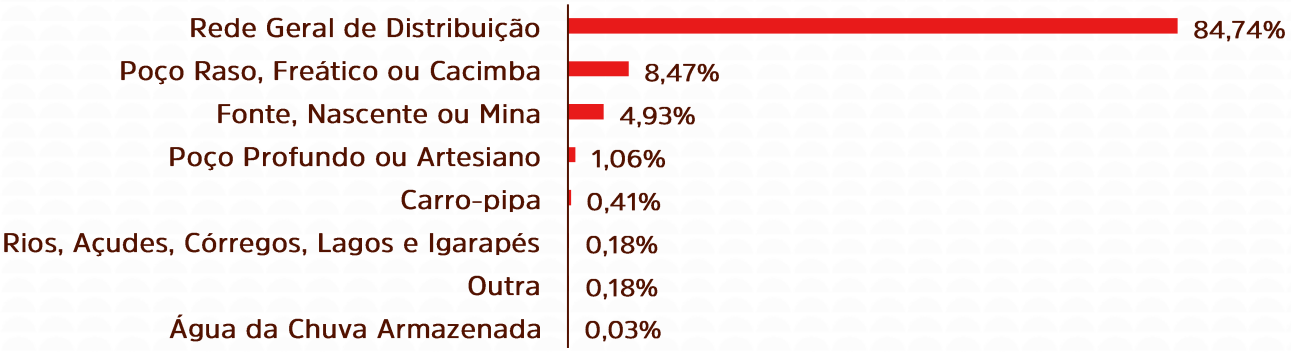

Fonte: IBGE – Censo Demográfico.

Nas tabelas 40 e 41, apresentadas na página seguinte, são detalhadas as principais formas de abastecimento de água utilizadas pelos moradores de União dos Palmares, com base na presença ou ausência de ligação à rede geral de abastecimento. Destaca-se que, em 2022, 13,93% dos moradores do município não possuíam essa ligação.

[72] Soma total, sem classificar os moradores e domicílios que possuem acesso a ligação da rede geral.

Tabela 40 – Quantidade de Moradores e Domicílios Particulares Permanentes Ocupados no Município de União dos Palmares que Possuem Ligação à Rede Geral, mas Utiliza Principalmente Outra Forma de Abastecimento de Água, em 2022

Principal Forma de Abastecimento de Água	Moradores	Domicílios
Poço profundo ou artesiano	64	19
Poço raso, freático ou cacimba	300	92
Fonte, nascente ou mina	149	49
Carro-pipa	225	76
Água da chuva armazenada	8	2
Rios, açudes, córregos, lagos e igarapés	10	3
Outra	24	6
Total	780	247

Fonte: IBGE – Censo Demográfico.

Tabela 41 – Quantidade de Moradores e Domicílios Particulares Permanentes Ocupados no Município de União dos Palmares que Não Possuem Ligação à Rede Geral, por Forma de Abastecimento de Água, em 2022

Principal Forma de Abastecimento de Água	Moradores	Domicílios
Poço profundo ou artesiano	556	188
Poço raso, freático ou cacimba	4.660	1.504
Fonte, nascente ou mina	2.734	917
Carro-pipa	15	4
Água da chuva armazenada	11	2
Rios, açudes, córregos, lagos e igarapés	98	27
Outra	79	36
Total	8.153	2.678

Fonte: IBGE – Censo Demográfico.

Além disso, o IBGE divulgou dados sobre a relação de moradores e domicílios quanto à existência de canalização de água. Em 2022, foi registrado que 56.715 moradores em 19.123 domicílios de União dos Palmares possuíam canalização de água até dentro de casa, apartamento ou habitação. Em contrapartida, 881 moradores em 298 domicílios possuíam água canalizada apenas no terreno. Por fim, 932 moradores em 328 domicílios do município ainda não possuíam canalização de água em 2022.

Tabela 42 – Quantidade de Moradores e Domicílios Particulares Permanentes Ocupados no Município de União dos Palmares, por Existência de Canalização de Água, em 2022

Existência de Canalização de Água	Moradores	Domicílios
Canalizada até dentro de casa, apartamento ou habitação	56.715	19.123
Canalizada, mas apenas no terreno	881	298
Sem água canalizada	932	328
Total	58.528	19.749

Fonte: IBGE – Censo Demográfico.

Isso equivale a 96,90% dos moradores dos domicílios particulares permanentes registrados em União dos Palmares em 2022 que possuíam água canalizada até dentro de casa, apartamento ou habitação. Em contrapartida, 1,59% não possuíam canalização de água, enquanto que 1,51% dos moradores do município possuíam água canalizada apenas no terreno, conforme apresenta o gráfico 66 na página seguinte.

Gráfico 66 – Percentual de Moradores em Domicílios Particulares Permanentes Ocupados no Município de União dos Palmares, por Existência de Canalização de Água, em 2022 (%)

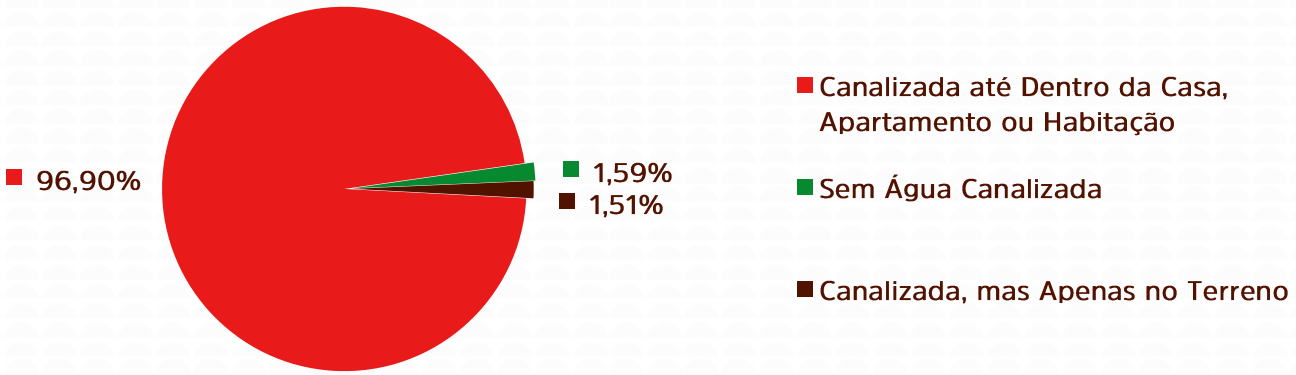

Fonte: IBGE – Censo Demográfico.

No que se refere ao serviço de esgoto em União dos Palmares, os dados do SNIS apontam que, em 2022, na comparação com 2021, houve aumentos expressivos no quantitativo de habitantes do município atendidos com esgotamento sanitário, na quantidade de ligações e economias ativas de esgotos e na extensão da rede de esgoto. Os volumes de esgotos coletados, tratados e faturados também cresceram no município nos últimos anos.

Tabela 43 – Informações do Serviço de Esgoto no Município de União dos Palmares, 2018-2022

Variável	2018	2019	2020	2021	2022
População atendida com esgotamento sanitário	45.165	45.165	45.286	46.800	59.280
Quantidade de ligações ativas de esgotos	16.301	15.855	16.672	16.319	31.158
Quantidade de economias ativas de esgotos	16.301	15.855	16.672	16.319	33.000
Extensão da rede de esgotos (km)	70,22	70,34	70,42	70,42	212,5
Volume de esgotos coletado (1.000 m^3)	806	806	808	860	1.603
Volume de esgotos tratado (1.000 m^3)	671,83	672	684	860	1.603
Volume de esgotos faturado (1.000 m^3)	738,	738	742	742	1.309

Fonte: Ministério das Cidades – Sistema Nacional de Informações sobre Saneamento.

Na tabela 44 abaixo, são apresentados os dados do IBGE relativos ao quantitativo de moradores em domicílios particulares permanentes de União dos Palmares em 2022, por tipo de esgotamento sanitário. Observa-se que 449 moradores ainda não possuíam sanitário.

Tabela 44 – Quantidade de Moradores e Domicílios Particulares Permanentes Ocupados no Município de União dos Palmares, por Tipo de Esgotamento Sanitário, em 2022

Tipo de Esgotamento Sanitário	Moradores	Domicílios
Rede geral ou pluvial	46.060	15.611
Fossa séptica ou fossa filtro ligada à rede	604	188
Fossa séptica ou fossa filtro não ligada à rede	620	203
Fossa rudimentar ou buraco	5.905	1.947
Vala	1.841	617
Rio, lago, córrego ou mar	1.988	666
Outra forma	1.061	358
Não tinham banheiro nem sanitário	449	159
Total	58.528	19.749

Fonte: IBGE – Censo Demográfico.

No geral, 78,70% dos moradores do município registrados em 2022 tinham acesso à rede geral ou pluvial de esgoto. Em contrapartida, 10,09% utilizavam fossa rudimentar ou buraco como esgotamento sanitário. Por outro lado, 3,40% faziam uso de rio, lago ou córrego, 3,15% usavam vala e 1,81% empregavam outras formas de esgotamento. Adicionalmente, 1,06% utilizavam fossa séptica ou fossa filtro não ligada à rede, ao passo que 1,03% usavam esse tipo de esgotamento sanitário ligado à rede. Por fim, 0,77% dos moradores de União dos Palmares nesse ano não tinham banheiro nem sanitário.

Gráfico 67 – Percentual de Moradores em Domicílios Particulares Permanentes Ocupados no Município de União dos Palmares, por Tipo de Esgotamento Sanitário, em 2022 (%)



Fonte: IBGE – Censo Demográfico.

Em relação à existência de banheiro ou sanitário, os dados de 2022 do IBGE mostram que um total de 41.822 moradores em 14.373 domicílios de União dos Palmares tinham apenas um banheiro de uso exclusivo do domicílio, enquanto que 12.699 moradores em 4.103 domicílios tinham dois banheiros exclusivos. Além disso, 2.036 moradores do município em 621 domicílios registraram possuir acesso a três banheiros exclusivos, ao passo que 684 moradores em 199 domicílios tinham quatro ou mais banheiros exclusivos.

Em contrapartida, um total de 282 moradores em 103 domicílios de União dos Palmares registraram, em 2022, possuir apenas banheiro de uso comum em mais de um domicílio, enquanto que 556 moradores em 191 domicílios tinham acesso apenas a sanitário ou buraco para dejeções. Por fim, um número expressivo de 449 moradores do município em 159 domicílios não tinham sequer banheiro ou sanitário.

Tabela 45 – Quantidade de Moradores e Domicílios Particulares Permanentes Ocupados no Município de União dos Palmares, por Existência de Banheiro ou Sanitário, em 2022

Existência de Banheiro ou Sanitário	Moradores	Domicílios
Tinham banheiro de uso exclusivo do domicílio - 1 banheiro	41.822	14.373
Tinham banheiro de uso exclusivo do domicílio - 2 banheiros	12.699	4.103
Tinham banheiro de uso exclusivo do domicílio - 3 banheiros	2.036	621
Tinham banheiro de uso exclusivo do domicílio - 4 banheiros ou mais	684	199
Apenas banheiro de uso comum a mais de um domicílio	282	103
Apenas sanitário ou buraco para dejeções	556	191
Não tinham banheiro nem sanitário	449	159
Total	58.528	19.749

Fonte: IBGE – Censo Demográfico.

Desse modo, a maioria dos moradores de União dos Palmares (97,80%) nesse período tinham banheiro de uso exclusivo do domicílio, 0,95% possuíam apenas sanitário ou buraco para dejeções, 0,77% não tinham banheiro nem sanitário e 0,48% dos moradores do município tinham apenas banheiro de uso comum para mais de um domicílio.

Gráfico 68 – Percentual de Moradores em Domicílios Particulares Permanentes Ocupados no Município de União dos Palmares, por Existência de Banheiro ou Sanitário, em 2022 (%)

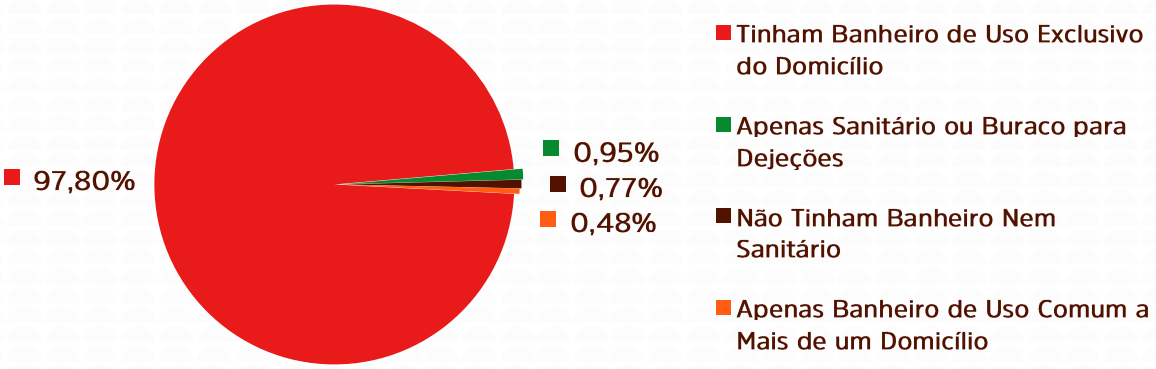

Fonte: IBGE – Censo Demográfico.

Sobre o serviço de água e esgoto, o SNIS divulga indicadores de qualidade. Assim, ao analisar a tabela 46 abaixo, observa-se que a quantidade e duração de paralisações no sistema de distribuição de água de União dos Palmares aumentaram expressivamente em 2022 em comparação com o ano anterior. Esse aumento de paralisações resultou em um aumento de economias no período. Além disso, foram registrados cerca de 427 extravasamentos de esgoto no município em 2022, 412 a mais do que os extravasamentos de 2021. A quantidade de serviços executados pela prestadora, assim como o número de reclamações e solicitações de serviços também cresceu em União dos Palmares de 2021 para 2022.

Tabela 46 – Informações e Indicadores de Qualidade do Serviço de Água e Esgoto no Município de União dos Palmares, 2018-2022

Variável	2018	2019	2020	2021	2022
Quantidades de paralisações no sistema de distribuição de água	2	6	2	4	11
Duração das paralisações (horas)	18	40	23	32	74
Quantidade de economias ativas atingidas por paralisações	17.710	26.000	36.560	74.532	93.784
Quantidades de extravasamentos de esgotos registrados	2	8	7	15	427
Quantidade de reclamações ou solicitações de serviços	12.388	13.479	9.128	9.504	15.181
Quantidade de serviços executados	11.895	13.071	8.872	8.981	13.363

Fonte: Ministério das Cidades – Sistema Nacional de Informações sobre Saneamento.

Como faz parte das informações de saneamento, o SNIS também disponibiliza dados sobre a coleta de resíduos domiciliares e públicos. Dessa forma, a tabela 47 da página seguinte apresenta variáveis do serviço em União dos Palmares entre 2020 e 2022. Pelos dados nota-se que houve uma leve queda na quantidade de resíduos coletados em 2022 frente a 2021.

Tabela 47 – Informações sobre o Serviço de Coleta Domiciliar e Pública no Município de União dos Palmares, 2020-2022

Variável	2020	2021	2022
Quantidade de resíduos domiciliares e públicos coletados pelo agente público (toneladas)	14.802,7	14.128,2	13.895,2
Quantidade total de resíduos domiciliares e públicos coletados por todos os agentes (toneladas)	14.802,7	18.128,2	17.895,2
População total atendida no município com coleta regular de pelo menos uma vez por semana	50.274	50.406	49.106
População urbana atendida pelo serviço de coleta domiciliar direta, ou seja, porta a porta	50.274	50.406	-
Quantidade de caminhões compactadores pertencentes ao agente público executor da coleta de resíduos	3	3	4
Quantidade total de motos c/reboque adaptada à coleta em áreas de difícil acesso no município	1	2	4

Fonte: Ministério das Cidades – Sistema Nacional de Informações sobre Saneamento.

Por outro lado, os indicadores sobre o serviço de coleta domiciliar e pública de União dos Palmares apresentaram melhora na passagem de 2021 para 2022. Ao analisar a tabela 48, observa-se que houve aumento na taxa de cobertura regular do serviço de coleta de resíduos domiciliares em relação à população total do município e na taxa de terceirização do serviço de coleta de resíduos domiciliares e públicos em relação à quantidade coletada.

Tabela 48 – Indicadores sobre o Serviço de Coleta Domiciliar e Pública no Município de União dos Palmares, 2020-2022 (%)

Variável	2020	2021	2022
Taxa de cobertura do serviço de coleta domiciliar direta (porta-a-porta) da população urbana do município	100	100	-
Taxa de cobertura regular do serviço de coleta de resíduos domiciliares em relação à população total do município	76,42	76,42	82,84
Taxa de cobertura regular do serviço de coleta de resíduos domiciliares em relação à população urbana	100	100	-
Taxa de terceirização do serviço de coleta de resíduos domiciliares e públicos em relação à quantidade coletada	0,00	22,07	22,35

Fonte: Ministério das Cidades – Sistema Nacional de Informações sobre Saneamento.

Enquanto isso, o IBGE divulgou a quantidade de moradores nos domicílios de União dos Palmares em 2022, segundo a destinação do lixo, conforme apresenta a tabela 49 abaixo.

Tabela 49 – Quantidade de Moradores e Domicílios Particulares Permanentes Ocupados no Município de União dos Palmares, por Destino do Lixo, em 2022

Destino do Lixo	Moradores	Domicílios
Coletado no domicílio por serviço de limpeza	49.450	16.726
Depositado em caçamba de serviço de limpeza	1.105	391
Queimado na propriedade	7.495	2.451
Enterrado na propriedade	64	25
Jogado em terreno baldio, encosta ou área pública	367	137
Outro destino	47	19
Total	58.528	19.749

Fonte: IBGE – Censo Demográfico.

Desse modo, os dados revelam que, em 2022, 86,38% dos moradores de domicílios particulares permanentes do município tiveram seu lixo coletado pelo serviço de limpeza ou depositado em caçambas de serviço de limpeza. Por outro lado, 12,81% dos moradores queimaram o lixo na propriedade. Em percentuais menores, 0,63% dos moradores de União dos Palmares jogaram o lixo em terrenos baldios, encostas ou áreas públicas, 0,11% enterraram o lixo na propriedade, e 0,08% destinaram o lixo de outras formas.

Gráfico 69 – Percentual de Moradores em Domicílios Particulares Permanentes Ocupados no Município de União dos Palmares, por Destino do Lixo, em 2022 (%)

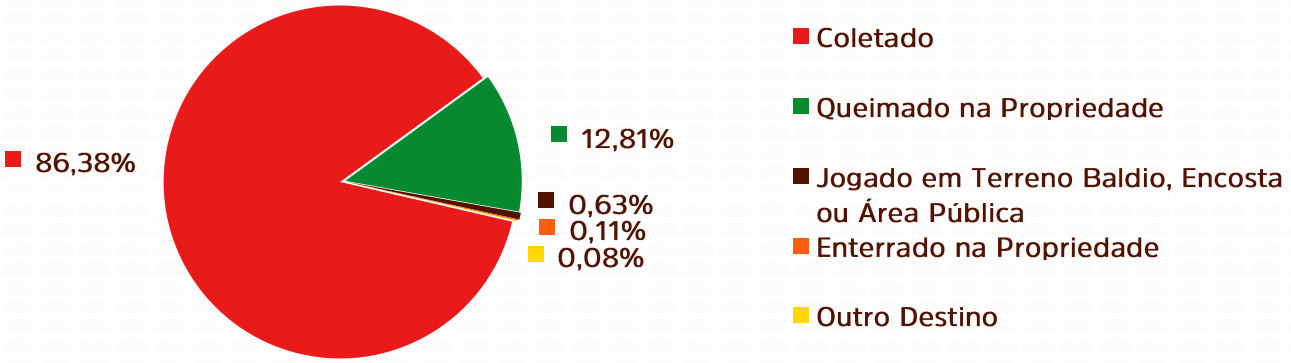

Fonte: IBGE – Censo Demográfico.

Além disso, o SNIS (Sistema Nacional de Informações sobre Saneamento), apresenta dados sobre o serviço de coleta seletiva e triagem, isto é, resíduos coletados para a reciclagem. Assim, através da tabela 50 abaixo, observa-se que União dos Palmares registrou um total de 600 toneladas de materiais recicláveis em 2022, um número menor do que o coletado no ano anterior, que registrou 1.000 toneladas de materiais reciclados.

Em 2022, o papel, o papelão e o plástico foram os materiais recicláveis com a maior quantidade coletada no município, enquanto que somente 3 toneladas de metais reciclados foram registradas. Nota-se que, em 2021, foi apresentado um quantitativo expressivo de vidros e outros materiais recicláveis recuperados.

Tabela 50 – Informações sobre o Serviço de Coleta Seletiva e Triagem no Município de União dos Palmares, 2021-2022

Variável	2021	2022
Quantidade total de materiais recicláveis recuperados (toneladas)	1.000	600
Quantidade de papel e papelão recicláveis recuperados (toneladas)	200	100
Quantidade de plásticos recicláveis recuperados (toneladas)	200	200
Quantidade de metais recicláveis recuperados (toneladas)	150	3
Quantidade de vidros recicláveis recuperados (toneladas)	250	-
Quantidade de outros materiais recicláveis recuperados[73] (toneladas)	200	-
Quantidade recolhida na coleta seletiva executada por associações ou cooperativas de catadores com parceria/apoio da Prefeitura (toneladas)	4.000	4.000
População urbana atendida com a coleta seletiva do tipo porta a porta	15.000	-

Fonte: Ministério das Cidades – Sistema Nacional de Informações sobre Saneamento.

[73] Exceto pneus e eletrônicos.

3.9. Turismo

O turismo desempenha um papel fundamental na economia de União dos Palmares, especialmente devido à sua região turística dos Quilombos. De acordo com o Observatório do Turismo de Alagoas, a região dos Quilombos, localizada na Zona da Mata alagoana, é rica em história e abrange municípios relevantes para a cultura e a economia. Além de União dos Palmares, faz parte da região: Atalaia, Chã Preta, Ibateguara, Maribondo, Mar Vermelho, Murici, Quebrangulo, São José da Laje, Tanque D'Arca e Viçosa (Alagoas, 2024c).

Como narrado na seção dois deste estudo, a Serra da Barriga, localizada em União dos Palmares, foi um marco na luta das pessoas escravizadas. Devido à sua importância, a localidade se tornou um destaque da região turística, tanto que ganhou o título de Patrimônio Cultural do Mercosul, tendo sua história preservada por meio de construções, objetos religiosos e expressões culturais. É importante destacar que a região turística dos Quilombos possui uma natureza exuberante, rica em artesanato e com uma gastronomia singular. Além disso, há atividades ao ar livre, como trilhas e cachoeiras (Alagoas, 2024c).

Os dados do Observatório do Turismo de Alagoas informam com precisão a composição do setor de turismo de União dos Palmares. Conhecido como a terra da liberdade, o município possui cerca de 9 meios de hospedagens, 62 bares e restaurantes, 6 atrativos turísticos, 6 locadoras e 10 empresas do ramo turístico (Alagoas, 2024c).

Através do quadro 8 abaixo, é apresentada a listagem dos pontos turísticos encontrados no município, conforme destaca o Centro de Informações Turísticas (CIT)[74] de União dos Palmares. As opções que podem ser exploradas pelos visitantes incluem o Parque Memorial Quilombo dos Palmares na Serra da Barriga, a comunidade quilombola Muquém, o Mercado de Artesanato, os museus da Fazenda Anhumas e das figuras ilustres do município: a educadora Maria Mariá e o poeta Jorge de Lima; bem como, há o turismo rural presente no Rancho do Vovô Pakita, com diversas atividades de lazer.

Quadro 8 – Listagem de Pontos Turísticos no Município de União dos Palmares

Categoria	Nome
Pontos turísticos	Parque Memorial Quilombo dos Palmares – Serra da Barriga; Casa Museu da Fazenda Anhumas; Casa Museu Maria Mariá; Casa Memorial Poeta Jorge de Lima; Mercado de Artesanato; Comunidade Quilombola Muquém; Rancho do Vovô Pakita; além de Trilhas e Cachoeiras.

Fonte: CIT - Centro de Informações Turísticas do Município de União dos Palmares.

O Centro de Informações Turísticas (CIT) de União dos Palmares também destaca alguns restaurantes do município, que oferecem uma variedade de opções gastronômicas. A listagem completa pode ser encontrada no quadro 9 da página seguinte. Entre as opções está o restaurante afro-brasileiro Baobá Raízes e Tradições, na Serra da Barriga, que serve pratos da gastronomia quilombola; o restaurante A porteira, localizado na zona rural, com uma ampla área de lazer; além de restaurantes e bares no centro da cidade.

[74] O Centro de Informações Turísticas de União dos Palmares está localizado na praça de alimentação do bairro Centro, próximo à rodoviária. O CIT fornece diversas informações sobre o município e serve de apoio aos turistas.

Quadro 9 – Listagem de Restaurantes e Bares no Município de União dos Palmares[75]

Nome	Localização
Aquárius Restaurante	Rua Dr. Antônio Arecipo, centro
Baobá Raízes e Tradições	Estrada da Serra da Barriga, s/n, zona rural
Casa do Gourmet	Avenida Dr. Antônio Gomes de Barros, centro
Chimbra´s Bar	Avenida Abílio Gomes, 88, centro
Churrascaria Quilombo	BR-104, km 33
Churrascaria do Pita	BR-104, km 32
Empório do Sabor Restaurante e Pizzaria	Santa Maria Madalena, centro
Esquina 90 Graus Restaurante e Choperia	Rua Miguel Palmeira, 01, centro
Globo Center Self Service	Praça Antenor Uchôa, 100, 1º piso, centro
Recanto Mirante das Águas	Rua do Taquari, 148-848
Restaurante A Porteira	BR-104, km 26, zona rural
Red Dragon Sushi Bar	Avenida Dr. Antônio Gomes de Barros, centro
Casa Museu da Fazenda Anhumas[76]	AL 205, zona rural
Phoenix Gastrobar	Praça Basiliano Sarmento, centro

Fonte: CIT - Centro de Informações Turísticas do Município de União dos Palmares.

Além disso, o CIT de União dos Palmares lista as opções de hospedagens presentes no município com suas respectivas localizações, conforme apresenta o quadro 10 a seguir.

Quadro 10 – Listagem de Hospedagens no Município de União dos Palmares

Nome	Localização
Quilombo Park Hotel (Hotel Fazenda)	BR-104, km 35, zona rural
Hotel Santa Maria Madalena	Rua Marechal Deodoro da Fonseca, 135, centro
Varandas Hotel	Avenida Dr. Antônio Gomes de Barros, 136, centro
Pousada Palmares	Avenida Dr. Antônio Gomes de Barros, 60, centro
Hotel Globo	BR-104, km 35
Pousada do Pita	BR-104, km 32
Pousada Santo Eduardo	Rua Juvenal Mendonça, 930, centro
Casa Museu da Fazenda Anhumas	AL 205, zona rural

Fonte: CIT - Centro de Informações Turísticas do Município de União dos Palmares.

Ademais, através dos dados do Ministério do Turismo (Brasil, 2024u), é possível obter a informação da quantidade de leitos e unidades habitacionais em quatro meios de hospedagens[77] do município. Pela tabela 51 da página seguinte, observa-se que o hotel fazenda Quilombo Park Hotel oferece um maior número de leitos (120) e de unidades habitacionais (34), seguido do Hotel Santa Maria Madalena, com 57 leitos e 24 unidades habitacionais, do hotel histórico na Fazenda Anhumas, com 22 leitos e 8 unidades habitacionais, e da pousada Mirante das Águas, com 9 leitos e uma unidade habitacional.

[75] O quadro lista apenas alguns pontos de alimentação principais, informados no CIT de União dos Palmares.

[76] Com agendamento prévio.

[77] Os dados referem-se a prestadores de serviço turístico (Meios De Hospedagem) com situação regular registrados na base de dados do Ministério do Turismo no primeiro trimestre de 2024. "Consideram-se meios de hospedagem os empreendimentos ou estabelecimentos, independentemente de sua forma de constituição, destinados a prestar serviços de alojamento temporário, ofertados em unidades de frequência individual e de uso exclusivo do hóspede, bem como outros serviços necessários aos usuários, denominados de serviços de hospedagem, mediante adoção de instrumento contratual, tácito ou expresso, e cobrança de diária" (Brasil, 2024u).

Tabela 51 – Quantidade de Leitos e Unidades Habitacionais dos Meios de Hospedagem no Município de União dos Palmares, no 1º Trimestre de 2024

Tipo	Nome	Leitos	Unidades Habitacionais
Hotel	Hotel Santa Maria Madalena	57	24
Hotel Fazenda	Quilombo Park Hotel	120	34
Pousada	Mirante das Águas	9	1
Hotel Histórico	Fazenda Anhumas	22	8

Fonte: Ministério do Turismo.

O Parque Memorial Quilombo dos Palmares, na Serra da Barriga, é o principal ponto turístico do município; e por meio da Fundação Cultural Palmares, foi possível adquirir o número de visitantes assinantes[78] que o Parque recebeu em 2022 e 2023. Conforme aponta a tabela 52 e o gráfico 70 a seguir, nota-se que houve mais visitantes ao Parque Memorial em 2023, com 41.734 assinantes, do que em 2022, que registrou 36.875 assinantes. O aumento se aplica tanto aos visitantes brasileiros quanto aos estrangeiros, com as visitas mais intensas ocorrendo no mês de novembro, durante as festividades do Dia Nacional da Consciência Negra.

Tabela 52 – Quantidade de Visitantes Assinantes no Parque Memorial Quilombo dos Palmares, 2022-2023 (Número de Visitantes)

Variável	2022	2023
Visitantes provenientes de estados brasileiros	31.511	35.192
Estimativa de visitantes no Dia Nacional da Consciência Negra	5.230	6.295
Visitantes estrangeiros	134	247
Total	36.875	41.734

Fonte: Fundação Cultural Palmares.

Gráfico 70 – Quantidade de Visitantes Assinantes no Parque Memorial Quilombo dos Palmares, em Janeiro a Dezembro de 2022 e 2023 (Número de Visitantes)

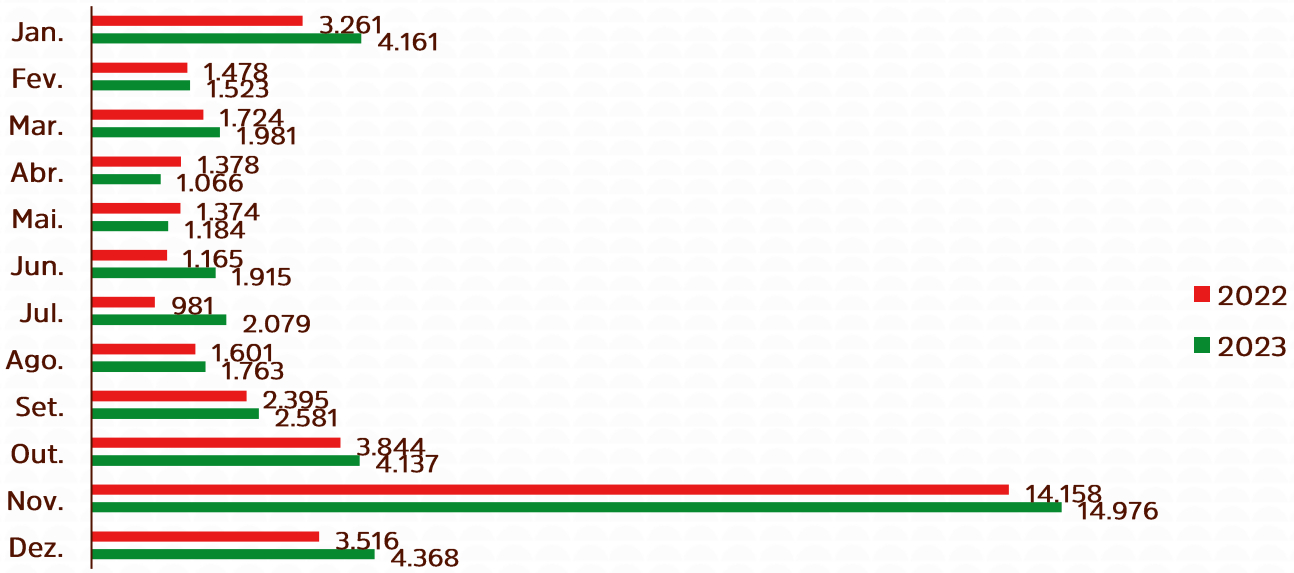

Fonte: Fundação Cultural Palmares.

[78] Os dados foram disponibilizados pela Secretaria Municipal de Turismo através do relatório da Fundação Cultural Palmares. O documento realiza uma análise do quantitativo das assinaturas dos visitantes do Parque Memorial Quilombo dos Palmares. Portanto, a estimativa é inferior à quantidade efetiva, pois nem todos os visitantes registram sua assinatura.

Pelos gráficos abaixo, percebe-se que, em 2023, o Parque Memorial Quilombo dos Palmares recebeu visitantes de todos os estados brasileiros. A maior representação foi de Alagoas, com 25.435 assinaturas, seguido de Pernambuco (2.626) e São Paulo (2.159).

Gráfico 71 – Ranking das Dez Unidades da Federação com a Maior Representatividade de Visitantes Assinantes no Parque Memorial Quilombo dos Palmares, em 2023 (Número de Visitantes)

Fonte: Fundação Cultural Palmares.

Gráfico 72 – Quantidade de Visitantes Assinantes no Parque Memorial Quilombo dos Palmares, por Unidade da Federação Representada, em 2023 (Número de Visitantes)



Fonte: Fundação Cultural Palmares.

Em relação aos visitantes estrangeiros, o quadro 11 a seguir mostra que, em 2023, o Parque Memorial Quilombo dos Palmares recebeu visitantes de 32 países dos continentes África, América, Ásia e Europa.

Quadro 11 – Listagem de Países Representados pelos Visitantes Assinantes Estrangeiros no Parque Memorial Quilombo dos Palmares, em 2023

Continente	País
África	Angola, Cabo Verde, Guiné-Bissau, Moçambique e Senegal.
América	Argentina, Bahamas, Bolívia, Canadá, Chile, Colômbia, Equador, Estados Unidos da América, Paraguai, Peru, Porto Rico, Uruguai e Venezuela.
Ásia	Emirados Árabes Unidos e Israel.
Europa	Alemanha, Áustria, Bélgica, Espanha, França, Holanda, Inglaterra, Itália, Polônia, Portugal, Suíça e Rússia (Europa e Ásia).

Fonte: Fundação Cultural Palmares.

Enquanto isso, o gráfico 73 abaixo apresenta o ranking dos 10 países com as maiores representatividades de visitantes ao Parque Memorial em 2023. O país com a maior representatividade foi os Estados Unidos, com 54 assinaturas registradas. Em segundo lugar ficou a França, com 24 assinaturas, e em terceiro lugar, a Alemanha, com uma representação de 17 visitantes assinantes.

Gráfico 73 – Ranking dos Dez Países com a Maior Representatividade de Visitantes Assinantes Estrangeiros no Parque Memorial Quilombo dos Palmares, em 2023 (Número de Visitantes)

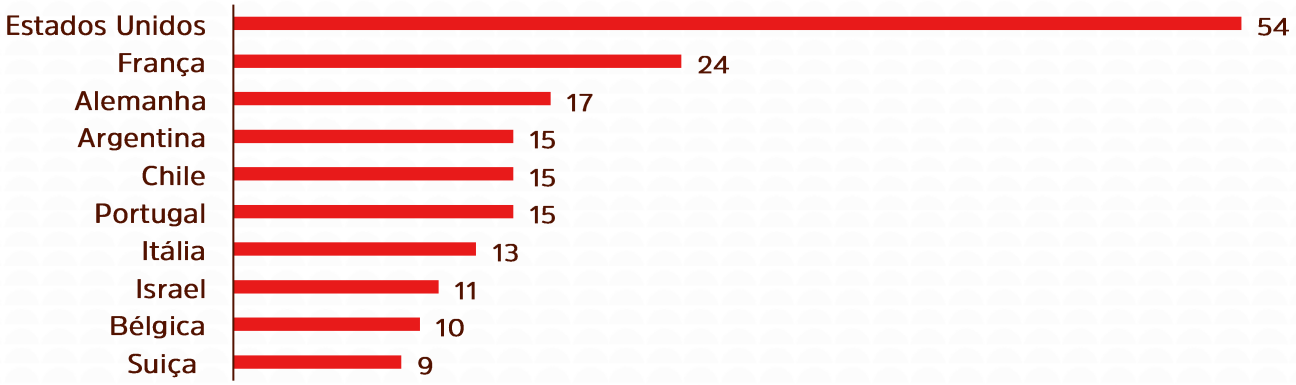

Fonte: Fundação Cultural Palmares.

3.10. Finanças Públicas

De acordo com os dados do Ministério da Fazenda[79] (Brasil, 2024g), no período analisado entre 2018 e 2022, a Prefeitura Municipal de União dos Palmares apresentou superávit nas contas orçamentárias, pois os valores anuais das receitas brutas realizadas foram superiores aos valores das despesas pagas. No entanto, no exercício de 2023, o município apresentou déficit orçamentário, com as despesas pagas em um total de 324 milhões de reais, valor superior às receitas brutas realizadas, que somaram 265 milhões de reais.

[79] Dados do Siconfi (Sistema de Informações Contábeis e Fiscais do Setor Público Brasileiro) do Tesouro Nacional, referentes às receitas e despesas orçamentárias de União dos Palmares.

Nota-se pelo gráfico 74 abaixo que, entre 2018 e 2023, a maior receita bruta do município foi registrada em 2022, num total de 375 milhões de reais. Por outro lado, a menor despesa paga foi no ano pandêmico de 2020, com um gasto municipal de 42 milhões de reais.

Gráfico 74 – Total das Receitas Brutas Realizadas[80] e Despesas Pagas pela Prefeitura Municipal de União dos Palmares, 2018-2023 (R$)

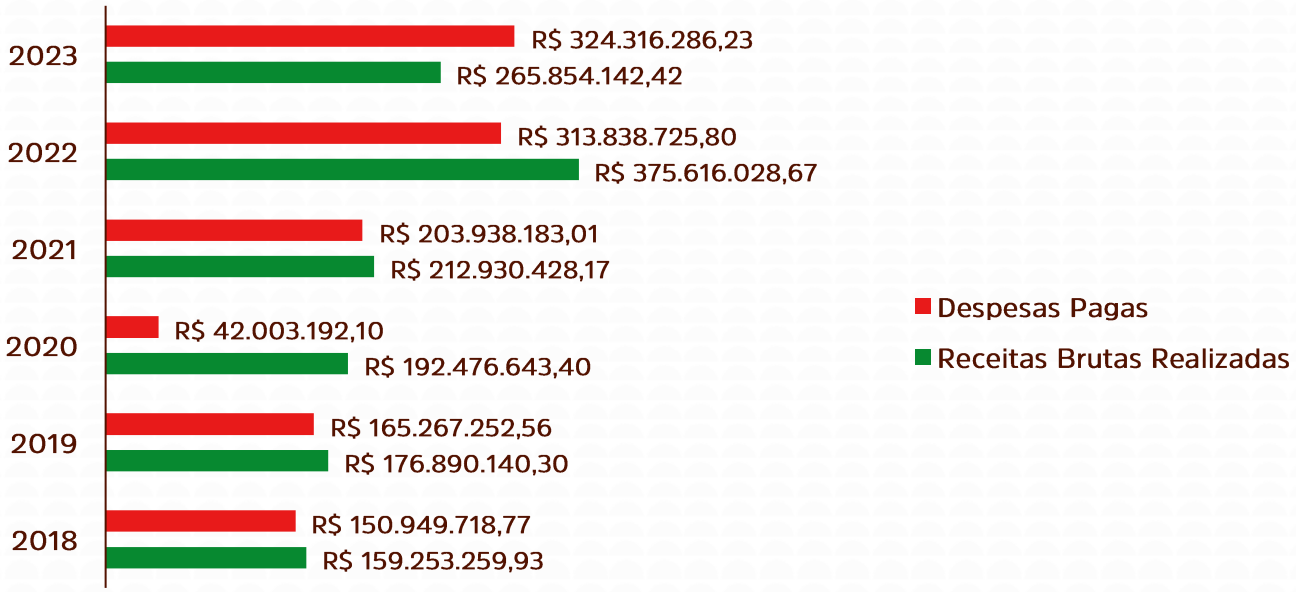

Fonte: Ministério da Fazenda - Tesouro Nacional.

As receitas brutas realizadas são divididas entre receitas correntes e receitas de capital. As receitas correntes abrangem, por exemplo, impostos, taxas, receitas patrimoniais, valores mobiliários, remunerações de depósitos bancários, receitas de serviços e transferências correntes, como as transferências da União e de suas entidades, entre outras. As receitas de capital, por sua vez, referem-se a transferências de capital, como as transferências da União para o desenvolvimento da educação no município, entre outros tipos de receitas de capital[81].

Observa-se pela tabela 53 e gráfico 75 apresentados a seguir, que as receitas correntes do município são significativamente maiores do que as receitas de capital. Em 2023, a receita bruta corrente alcançou 251 milhões de reais, enquanto que a receita bruta de capital foi de 14 milhões de reais. É possível notar nos dados dos últimos anos, que as receitas de capital registrou um salto de R$ 3 milhões em 2021 para R$ 61 milhões em 2022.

Tabela 53 – Total das Receitas Brutas Realizadas para a Prefeitura Municipal de União dos Palmares, por Classificação, 2020-2023 (R$)

Classificação	2020	2021	2022	2023
Receitas Correntes	188.555.244,95	209.676.299,74	314.560.382,11	251.259.275,37
Receitas de Capital	3.921.398,45	3.254.128,43	61.055.646,56	14.594.867,05
Total	192.476.643,40	212.930.428,17	375.616.028,67	265.854.142,42

Fonte: Ministério da Fazenda - Tesouro Nacional.

[80] Exceto as receitas intra-orçamentárias.

[81] Os dados completos, com os valores específicos de cada tipo de conta das receitas correntes e de capital, podem ser consultados no site do Tesouro Nacional (Brasil, 2024g).

Gráfico 75 – Total das Receitas Correntes e de Capital Realizadas para a Prefeitura Municipal de União dos Palmares, 2018-2023 (R$)



Fonte: Ministério da Fazenda - Tesouro Nacional.

As despesas pagas também são divididas entre despesas correntes e despesas de capital. As despesas correntes, envolvem diversas contas, como gastos com pessoal e encargos sociais, transferências a consórcios públicos, aplicações diretas, contratações por tempo determinado, obrigações patronais, contribuições previdenciárias, despesas de exercícios anteriores, indenizações e restituições trabalhistas, transferências a instituições privadas sem fins lucrativos, materiais de consumo, premiações de diversos tipos, gastos com passagens para locomoção, obrigações tributárias e contributivas, sentenças judiciais, entre outras despesas correntes. Por outro lado, as despesas de capital abrangem investimentos, obras e instalações, gastos com equipamentos e materiais permanentes, aquisições de imóveis, amortização da dívida, entre outras contas de capital[82].

Em 2023, a Prefeitura Municipal de União dos Palmares registrou uma despesa corrente paga de 297 milhões de reais, enquanto que a despesa de capital paga foi de 26 milhões de reais. Esses valores foram maiores que os gastos de 2022, que totalizaram 294 milhões de reais em despesas correntes e 19 milhões de reais em despesas de capital. As despesas de capital em 2022 e 2023 foram expressivamente maiores do que as registradas em 2021 e 2020, que alcançaram 6 milhões de reais. Além disso, é possível observar que, no período analisado entre 2018 e 2023, a menor despesa corrente foi registrada em 2020.

Tabela 54 – Total das Despesas Pagas pela Prefeitura Municipal de União dos Palmares, por Classificação, 2020-2023 (R$)

Classificação	2020	2021	2022	2023
Despesas Correntes	35.242.262,53	197.709.253,55	294.088.906,29	297.350.496,01
Despesas de Capital	6.760.929,57	6.228.929,46	19.749.819,51	26.965.790,22
Total	42.003.192,10	203.938.183,01	313.838.725,80	324.316.286,23

Fonte: Ministério da Fazenda - Tesouro Nacional.

[82] Os dados completos, com os valores específicos de cada tipo de conta das despesas correntes e de capital, podem ser consultados no site do Tesouro Nacional (Brasil, 2024g).

Gráfico 76 – Total das Despesas Correntes e de Capital Pagas pela Prefeitura Municipal de União dos Palmares, 2018-2023 (R$)



Fonte: Ministério da Fazenda - Tesouro Nacional.

No gráfico 77 abaixo, são apresentados especificamente os valores anuais dos repasses estaduais realizados para a Prefeitura Municipal de União dos Palmares durante a década de 2013 a 2023, conforme aponta o Portal da Transparência Graciliano Ramos (Alagoas, 2024a). Nota-se que, durante esse período, os valores repassados ao município pelo estado cresceram anualmente, até registrar um repasse de 35 milhões de reais em 2023.

Gráfico 77 – Total dos Repasses Estaduais Realizados para a Prefeitura Municipal de União dos Palmares, 2013-2023 (R$)



Fonte: Controladoria-Geral do Estado de Alagoas - Portal da Transparência Graciliano Ramos.

Enquanto isso, na tabela 55 da página seguinte, é possível observar os valores dos repasses estaduais realizados ao município entre 2020 e 2023, classificados pelos tipos: ICMS (Imposto sobre Circulação de Mercadorias e Prestação de Serviço), IPI (Imposto sobre Produtos Industrializados), IPVA (Imposto sobre a Propriedade de Veículos Automotores) e Royalties. O ICMS é o imposto que mais contribui para o valor final dos repasses estaduais realizados, alcançando 24 milhões de reais em 2023.

Tabela 55 – Repasses Estaduais Realizados para a Prefeitura Municipal de União dos Palmares, por Tipo, 2020-2023 (R$)

Tipo	2020	2021	2022	2023
ICMS	10.927.811,28	13.559.828,56	18.882.669,63	24.770.754,06
ICMS - FUNDEB	2.731.951,31	3.389.955,90	4.720.666,79	6.192.686,65
IPI	24.221,74	6.268,88	7.254,95	11.417,27
IPVA	1.865.579,82	2.171.510,27	2.876.706,72	3.409.334,61
IPVA - FUNDEB	466.396,41	542.879,55	719.178,89	852.335,44
ROYALTIES	65.121,09	73.369,97	172.467,80	150.218,62
Total	16.081.081,65	19.743.813,13	27.378.944,78	35.386.746,65

Fonte: Controladoria-Geral do Estado de Alagoas - Portal da Transparência Graciliano Ramos.

Vale ressaltar também os valores das transferências constitucionais repassadas pela União para o município. Os dados dos últimos anos foram apresentados no gráfico 78 e na tabela 56 abaixo, conforme divulgados pelo Ministério da Fazenda (Brasil, 2024h). Nota-se que as transferências constitucionais para União dos Palmares somaram 157 milhões de reais em 2023, um valor maior do que os totais repassados no período analisado a partir de 2013.

Gráfico 78 – Total do Valor Consolidado das Transferências Constitucionais Realizadas pela União para o Município de União dos Palmares, 2013-2023 (R$)



Fonte: Ministério da Fazenda – Tesouro Transparente.

Tabela 56[83] – Transferências Constitucionais Realizadas pela União para o Município de União dos Palmares, por Transferência, 2019-2023 (R$)

Transferência	2019	2020	2021	2022	2023
FUNDEB[84]	50.985.321,30	49.619.859,00	70.427.404,53	93.663.791,93	99.131.206,64
CIDE	53.072,09	44.452,50	29.079,89	45.196,78	9.156,62
FPM	33.065.886,81	31.692.765,63	42.403.152,29	53.517.776,86	55.317.368,63
ITR	11.955,20	13.493,88	19.314,90	15.873,34	17.054,31
ROYALTIES	577.817,79	577.657,29	940.981,56	1.466.470,22	1.323.710,29

Fonte: Ministério da Fazenda – Tesouro Transparente.

[83] A tabela não apresenta todos os tipos de transferências realizadas ao município a cada ano, apenas as relativas ao FUNDEB (Fundo de Manutenção e Desenvolvimento da Educação Básica e de Valorização dos Profissionais da Educação), Cide Combustíveis, FPM (Fundo de Participação dos Municípios), ITR (Imposto sobre a Propriedade Territorial Rural) e Royalties.

[84] Os dados de 2020 a 2023 incluem o valor do Ajuste FUNDEB.

4. ASPECTOS SOCIAIS

Esta quarta e última seção apresenta dados referentes aos aspectos sociais do município de União dos Palmares, no que tange às informações sobre Saúde, Educação, Cultura, Assistência Social e Previdência Social.

4.1. Saúde

Conforme informou o Ministério da Saúde (Brasil, 2024k), União dos Palmares registrou, em janeiro de 2024, um total de 52 estabelecimentos de saúde ativos cadastrados, sete a mais em comparação com o mesmo período de dez anos atrás, em 2014.

Gráfico 79 – Quantidade Total de Estabelecimentos de Saúde no Município de União dos Palmares, em Janeiro de 2014 a 2024 (Estabelecimentos)

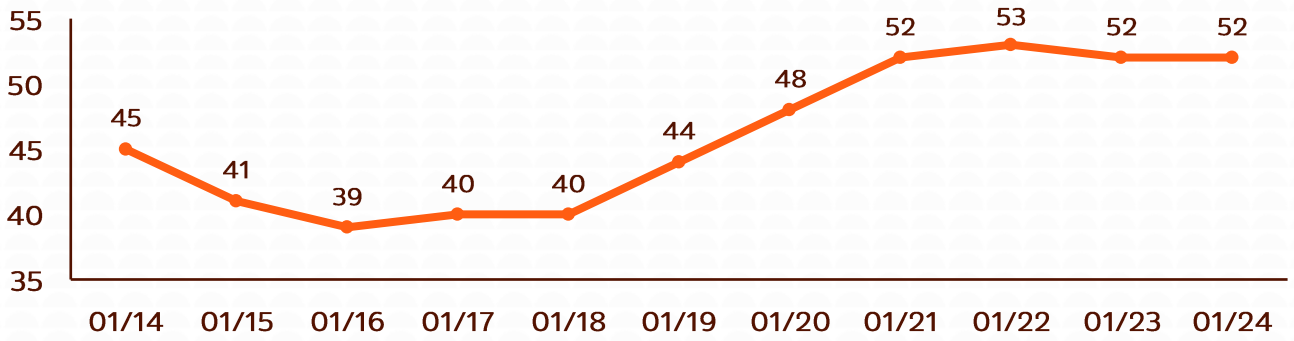

Fonte: Ministério da Saúde - Cadastro Nacional dos Estabelecimentos de Saúde do Brasil – CNES.

Observa-se que o município dispõe de dois hospitais gerais e 19 centros de saúde/unidades básicas, além de nove policlínicas, cinco clínicas/centros de especialidade, entre outros tipos de estabelecimentos apresentados no gráfico 80 a seguir.

Gráfico 80 – Quantidade de Estabelecimentos de Saúde no Município de União dos Palmares, por Tipo, em Janeiro de 2024 (Estabelecimentos)

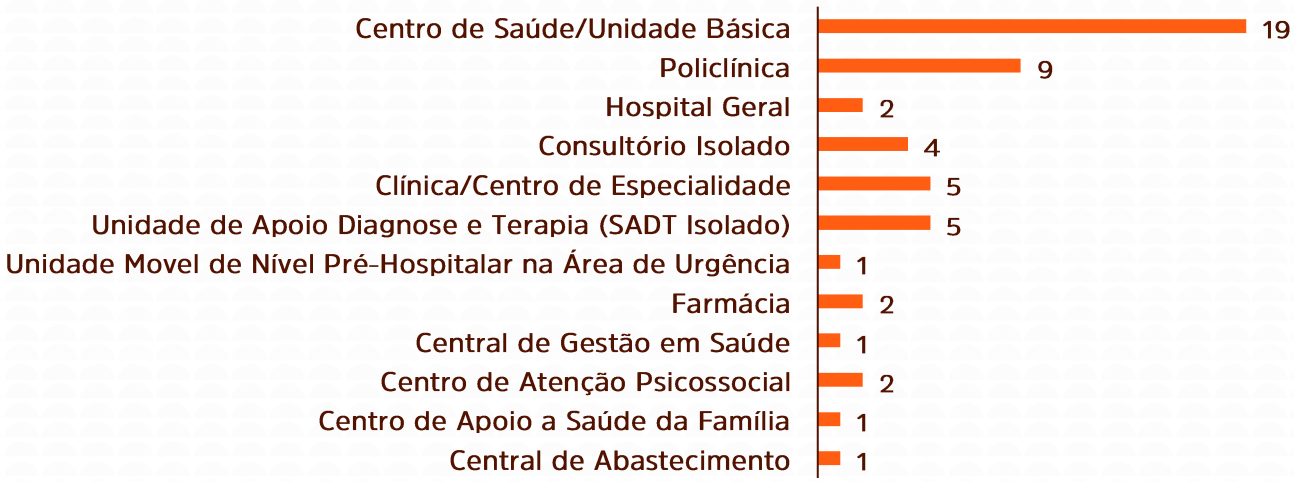

Fonte: Ministério da Saúde - Cadastro Nacional dos Estabelecimentos de Saúde do Brasil – CNES.

No entanto, vale ressaltar que, diferente do Cadastro Nacional dos Estabelecimentos de Saúde do Brasil (CNES) do Ministério da Saúde, que registrou somente duas farmácias, os dados do DataSebrae (2024), demonstrados na subseção 3.7, tabela 25, apontaram que União dos Palmares apresentou, em janeiro de 2024, um total de 45 empresas do comércio varejista de produtos farmacêuticos, contudo, sem manipulação de fórmulas.

Além disso, é importante destacar que a inauguração do Hospital Regional da Mata (HRM), localizado em União dos Palmares, ocorreu em dezembro de 2020. Esse evento foi fundamental para o desenvolvimento da saúde na região, visto que o hospital se tornou uma referência não apenas para os palmarinos, mas também para os moradores dos demais municípios da III Região de Saúde de Alagoas[85], que não precisam mais se deslocar para a capital do estado em busca de atendimentos hospitalares específicos (Arruda, 2024).

Segundo Arruda (2024), o HRM realizou, em 2023, cerca de 56.636 atendimentos, 1.352 partos, 5.133 internações e 2.478 cirurgias. O hospital oferece assistência de urgência e emergência e é especializado em clínica médica, ortopedia, nefrologia, pediatria, ginecologia e obstetrícia, radiologia, cardiologia, neurologia, neurocirurgia, cirurgia geral e cardiovascular. Ademais, a unidade realiza exames laboratoriais, tomografia, ultrassonografia, raios-X, eletrocardiograma, ecocardiograma e hemoterapia. Outro serviço importante do hospital é a maternidade, em funcionamento desde dezembro de 2022, que oferece assistência ao recém-nascido em alojamento conjunto, vacinação e todos os testes de triagem neonatal, além de garantir o registro de nascimento e o Cartão do SUS.

Os postos de trabalho no setor da saúde também apresentaram avanço no município. Os dados do Ministério da Saúde apontaram que, em janeiro de 2024, União dos Palmares registrou um total de 442 profissionais da saúde em ocupações de nível superior, representando um aumento de 128 profissionais em relação a janeiro de 2023. Através do gráfico 81 abaixo, é possível notar o crescimento expressivo de profissionais da saúde no município desde janeiro de 2021, quando foram registrados 242 indivíduos, enquanto que em janeiro de 2020 havia 162 profissionais cadastrados.

Gráfico 81 – Quantidade Total de Profissionais da Saúde em Ocupações de Nível Superior no Município de União dos Palmares, em Janeiro de 2014 a 2024 (Indivíduos)

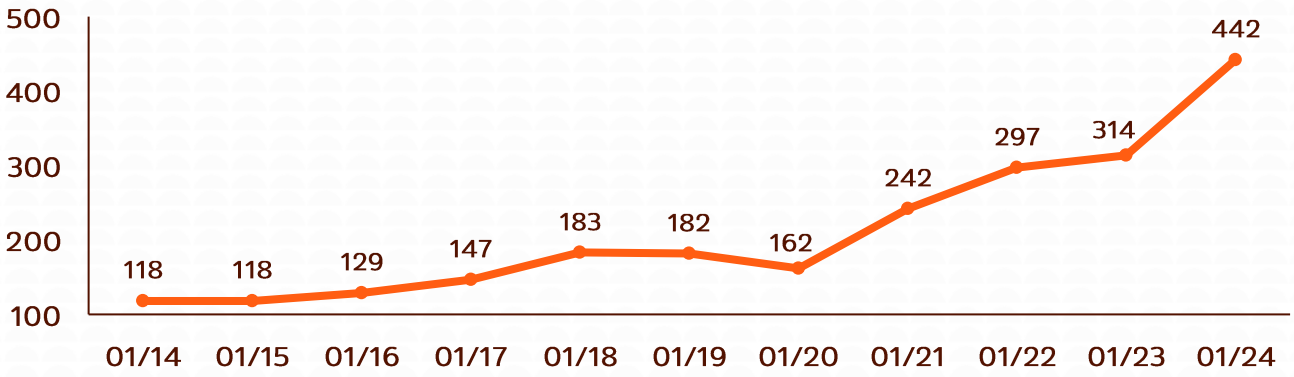

Fonte: Ministério da Saúde - Cadastro Nacional dos Estabelecimentos de Saúde do Brasil – CNES.

[85] Fazem parte da III Região de Saúde de Alagoas, os municípios de União dos Palmares, Murici, Branquinha, Santana do Mundaú, Ibateguara, Joaquim Gomes, São José da Laje, Colônia Leopoldina, Novo Lino, Jundiá e Campestre (Arruda, 2024).

Pela tabela 57 abaixo são apresentadas as ocupações de nível superior dos profissionais da saúde de União dos Palmares cadastrados em janeiro de 2020 a 2024. Observa-se a ausência de registros em algumas ocupações na referência de janeiro de 2024, como fonoaudiólogo, médico anatomopatologista, nefrologista, neurocirurgião e oftalmologista.

Tabela 57 – Quantidade de Profissionais da Saúde em Ocupações de Nível Superior no Município de União dos Palmares, por Ocupação, em Janeiro de 2020 a 2024 (Indivíduos)

Ocupações de Nível Superior	01/20	01/21	01/22	01/23	01/24
Médico anestesiologista	1	5	12	11	1
Assistente social	11	13	16	16	27
Farmacêutico	3	3	5	5	11
Médico cirurgião geral	2	1	2	4	6
Médico clínico	4	8	27	43	28
Médico generalista alopata	-	-	1	3	3
Enfermeiro	15	35	35	42	147
Enfermeiro da estratégia de saúde da família	14	16	14	15	11
Enfermeiro do trabalho	-	-	-	-	1
Enfermeiro obstétrico	-	3	3	1	3
Fisioterapeuta geral	15	31	35	42	47
Fonoaudiólogo	3	2	2	1	-
Médico ginecologista obstetra	3	3	4	3	3
Médico da estratégia de saúde da família	11	11	12	11	13
Nutricionista	10	19	21	17	23
Cirurgião dentista - clínico geral	10	10	10	7	13
Cirurgião dentista - dentística	1	1	1	1	-
Cirurgião dentista - endodontista	4	4	4	3	3
Cirurgião dentista - estomatologista	1	1	2	2	2
Cirurgião dentista - periodontista	1	1	1	1	1
Cirurgião dentista - protesista	1	1	1	1	1
Cirurgião dentista - traumatologista bucomaxilofacial	2	2	2	3	1
Cirurgião-dentista da estratégia de saúde da família	11	12	14	13	14
Médico pediatra	7	14	15	16	11
Psicólogo clínico	16	27	31	28	36
Psicólogo hospitalar	-	-	-	-	1
Médico psiquiatra	-	-	-	-	1
Médico em radiologia e diagnóstico por imagem	1	2	3	3	2
Médico anatomopatologista	-	-	-	-	-
Médico cardiologista	-	-	1	2	1
Médico em medicina intensiva	-	-	2	1	1
Médico infectologista	1	1	1	1	2
Médico nefrologista	-	-	1	-	-
Médico neurocirurgião	-	-	1	-	-
Médico neurologista	-	-	-	-	2
Médico oftalmologista	3	2	2	-	-
Médico ortopedista e traumatologista	-	1	-	-	2
Médico residente	-	-	-	-	3
Biomédico	6	7	10	11	13
Profissionais de educação física na saúde	3	4	4	4	6
Terapeuta ocupacional	2	2	2	3	2
Total	162	242	297	314	442

Fonte: Ministério da Saúde - Cadastro Nacional dos Estabelecimentos de Saúde do Brasil – CNES.

Além disso, o Ministério da Saúde informa que, em janeiro de 2024, União dos Palmares contava com um total de 313 profissionais da saúde cadastrados em ocupações de nível técnico e auxiliar, número significativamente superior aos 107 registrados em janeiro de 2023. Entre essas ocupações estão os técnicos e auxiliares de enfermagem, laboratório, fisioterapia, reabilitação, saúde oral, radiologia médica e outras não especificadas. Destaca-se especialmente os técnicos de enfermagem, que constituem o grupo mais numeroso nessa categoria ocupacional no município, com 258 indivíduos cadastrados em janeiro de 2024, o que representou um aumento de 186 técnicos em relação a janeiro do ano anterior.

Gráfico 82 – Quantidade Total de Profissionais da Saúde em Ocupações de Nível Técnico e Auxiliar no Município de União dos Palmares, em Janeiro de 2014 a 2024 (Indivíduos)

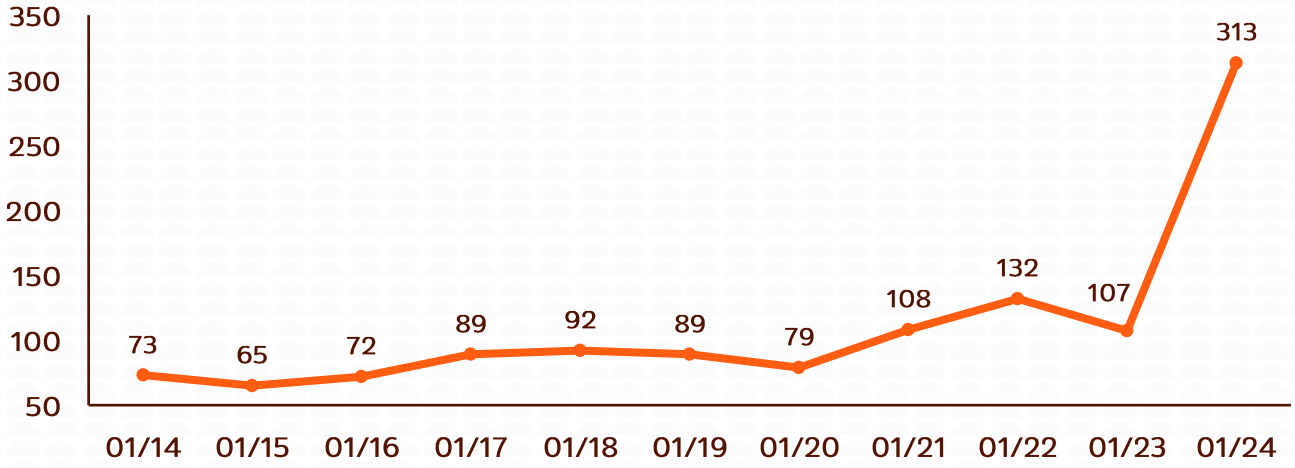

Fonte: Ministério da Saúde - Cadastro Nacional dos Estabelecimentos de Saúde do Brasil – CNES.

Tabela 58 – Quantidade de Profissionais da Saúde em Ocupações de Nível Técnico e Auxiliar no Município de União dos Palmares, por Ocupação, em Janeiro de 2020 a 2024 (Indivíduos)

Ocupações de Nível Técnico e Auxiliar	01/20	01/21	01/22	01/23	01/24
Auxiliar de enfermagem	34	17	16	14	6
Técnico de enfermagem	36	74	94	72	258
Técnico e auxiliar de farmácia	-	-	-	1	-
Técnico e auxiliar de laboratório	4	4	8	8	7
Técnico e auxiliar em fisioterapia e reabilitação	-	-	-	-	6
Técnico e auxiliar em saúde oral	2	3	4	4	3
Técnico e auxiliar em radiologia médica	3	10	10	8	21
Outras ocupações nível técnico e auxiliar em saúde	-	-	-	-	12
Total	79	108	132	107	313

Fonte: Ministério da Saúde - Cadastro Nacional dos Estabelecimentos de Saúde do Brasil – CNES.

O Cadastro Nacional dos Estabelecimentos de Saúde do Brasil (CNES) também informou que, na referência de janeiro de 2024, existia um total de 370 equipamentos de saúde em União dos Palmares. A maioria dos equipamentos era para a manutenção da vida, com 180 registros, seguidos de equipamentos de odontologia, com 156 unidades cadastradas. Além disso, havia 15 equipamentos de diagnóstico por imagem, 9 equipamentos por métodos gráficos, 4 por métodos ópticos, 4 de audiologia, 1 de infra-estrutura e 1 equipamento não especificado, conforme demonstra o gráfico 83 na página seguinte.

Gráfico 83 – Quantidade de Equipamentos de Saúde Existentes no Município de União dos Palmares, por Grupo de Equipamentos, em Janeiro de 2024 (Equipamentos)

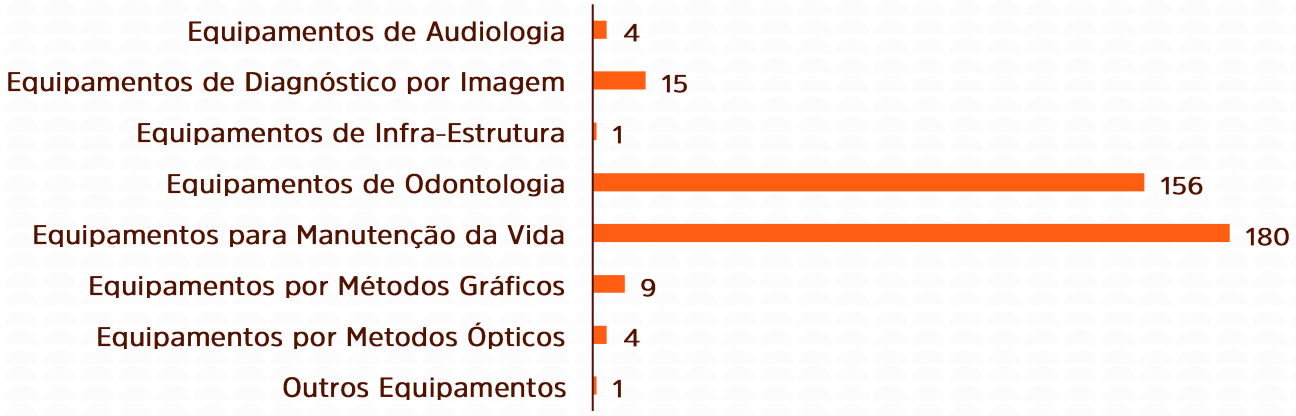

Fonte: Ministério da Saúde - Cadastro Nacional dos Estabelecimentos de Saúde do Brasil – CNES.

Ademais, União dos Palmares registrou um total de 122 leitos de internação hospitalar em janeiro de 2024. Desses, 44 são destinados a procedimentos cirúrgicos, 36 à obstetrícia, 32 à especialidade clínica e 10 são pediátricos. Nota-se, pelo gráfico 84 abaixo, que o número de leitos para internação existentes no município aumentou expressivamente de 2020 para 2021, o que coincide com a inauguração do Hospital Regional da Mata nesse período. Contudo, observa-se também que o total de leitos cadastrados apresentou uma redução em 2023.

Gráfico 84 – Quantidade Total de Leitos de Internação Hospitalar Existentes no Município de União dos Palmares, em Janeiro de 2014 a 2024 (Leitos)

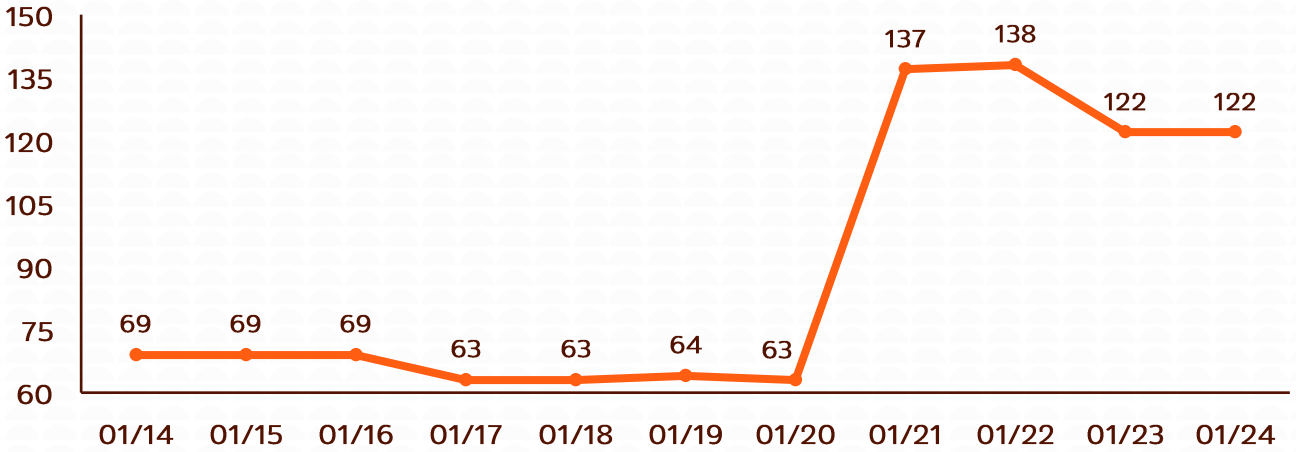

Fonte: Ministério da Saúde - Cadastro Nacional dos Estabelecimentos de Saúde do Brasil – CNES.

Tabela 59 – Quantidade de Leitos de Internação Hospitalar Existentes no Município de União dos Palmares, por Especialidade, em Janeiro de 2016 a 2024 (Leitos)

Especialidade	01/16	01/17	01/18	01/19	01/20	01/21	01/22	01/23	01/24
Cirúrgicos	21	20	20	20	20	27	27	24	44
Clínicos	14	14	14	15	15	32	35	32	32
Obstétrico	23	23	23	23	22	47	45	42	36
Pediátrico	11	6	6	6	6	31	31	24	10
Total	69	63	63	64	63	137	138	122	122

Fonte: Ministério da Saúde - Cadastro Nacional dos Estabelecimentos de Saúde do Brasil – CNES.

Em relação à natalidade, foram registrados um total de 912 nascimentos em 2022, cuja residência da mãe é em União dos Palmares. Conforme apresenta o gráfico 85 a seguir, esse número de nascidos vivos foi menor do que os apresentados na série histórica analisada desde 2012. Durante esse período, 2021 foi o ano em que houve mais nascidos vivos de mães palmarinas, com 1.250 nascimentos registrados.

Gráfico 85 – Número Total de Nascidos Vivos, Contados Segundo o Local de Residência da Mãe no Município de União dos Palmares, 2012-2022 (Nascidos Vivos)

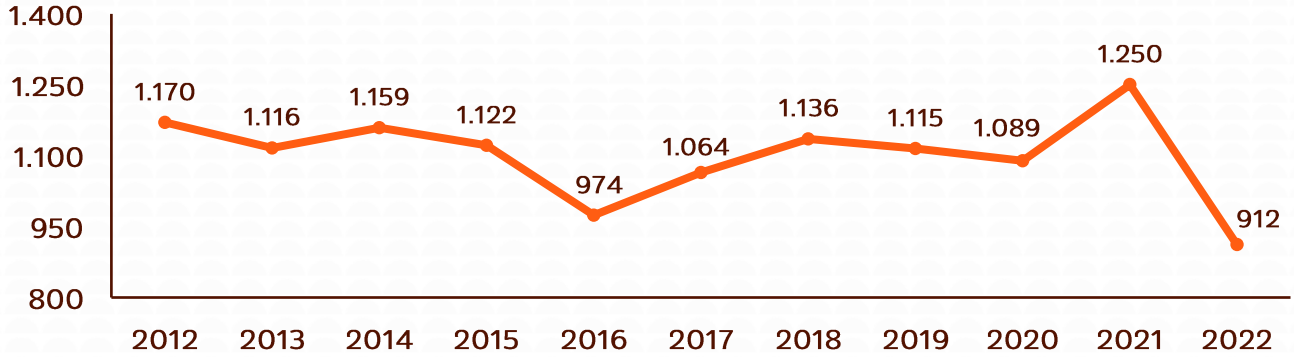

Fonte: Ministério da Saúde - Sistema de Informações sobre Nascidos Vivos – SINASC.

Pelo gráfico 86 abaixo, são apresentados os registros dos sexos dos nascidos vivos das mães residentes em União dos Palmares no período de 2012 a 2022. Nota-se que, em 2022, houve mais nascimentos do sexo feminino, com 473 registros (52%), do que do sexo masculino, com 439 nascidos vivos (48%).

Gráfico 86 – Número de Nascidos Vivos, por Sexo[86], Contados Segundo o Local de Residência da Mãe no Município de União dos Palmares, 2012-2022 (Nascidos Vivos)

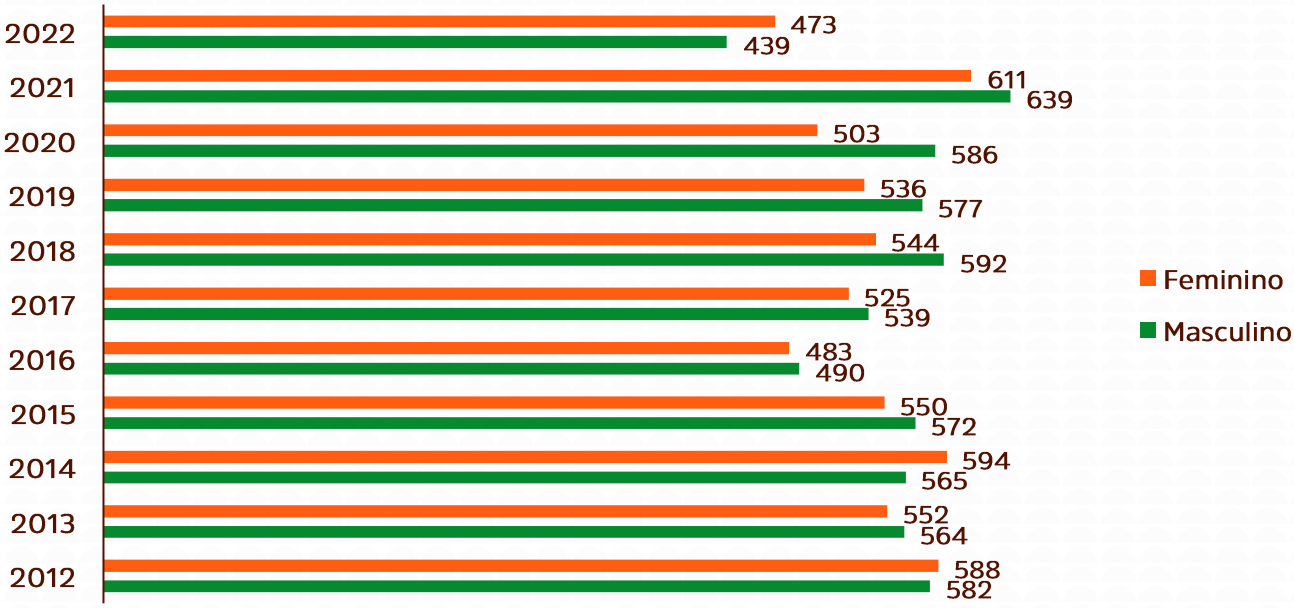

Fonte: Ministério da Saúde - Sistema de Informações sobre Nascidos Vivos – SINASC.

[86] No ano de 2016, houve um registro de nascimento em que o cadastro do sexo foi ignorado. Em 2019, houve dois registros com a mesma ocorrência (Brasil, 2024k).

Gráfico 87 – Percentual do Número de Nascidos Vivos, por Sexo, Contados Segundo o Local de Residência da Mãe no Município de União dos Palmares, em 2022 (%)

Fonte: Ministério da Saúde - Sistema de Informações sobre Nascidos Vivos – SINASC.

Enquanto isso, a tabela 60 abaixo apresenta a cor/raça dos nascidos vivos de mães palmarinas referentes aos anos de 2014 a 2022. Ao longo desse período, a maioria dos nascimentos registrados foi de bebês pardos, seguidos de brancos. Os pretos, amarelos e indígenas tiveram as menores representações. Em 2022, a predominância dos nascidos vivos registrados (97,59%) foi de pardos, com 890 nascimentos, ao passo que 1,75% eram brancos, com 16 registros. Em percentuais menores, houve nesse ano 2 nascidos vivos pretos (0,22%), 2 amarelos (0,22%) e 2 indígenas (0,22%).

Tabela 60 – Número de Nascidos Vivos, por Cor/Raça, Contados Segundo o Local de Residência da Mãe no Município de União dos Palmares, 2014-2022 (Nascidos Vivos)

Cor/Raça	2014	2015	2016	2017	2018	2019	2020	2021	2022
Branca	131	90	64	80	82	37	22	31	16
Preta	3	3	5	4	5	6	6	1	2
Amarela	-	-	-	2	3	6	3	-	2
Parda	1.018	1.025	899	969	1.041	1.063	1.049	1.214	890
Indígena	1	-	-	-	-	1	-	-	2
Ignorado	6	4	6	9	5	2	9	4	-
Total	1.159	1.122	974	1.064	1.136	1.115	1.089	1.250	912

Fonte: Ministério da Saúde - Sistema de Informações sobre Nascidos Vivos – SINASC.

Gráfico 88 – Percentual do Número de Nascidos Vivos, por Cor/Raça, Contados Segundo o Local de Residência da Mãe no Município de União dos Palmares, em 2022 (%)

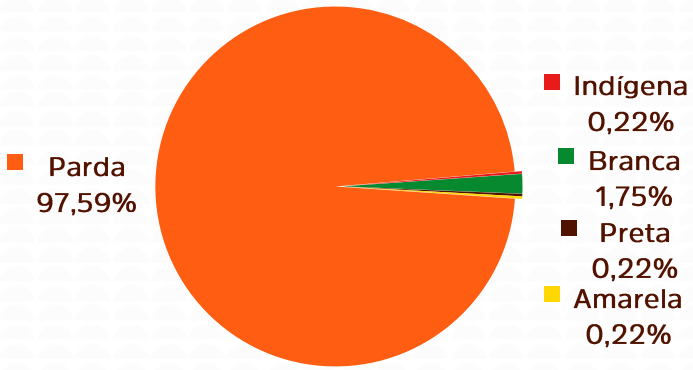

Fonte: Ministério da Saúde - Sistema de Informações sobre Nascidos Vivos – SINASC.

O Ministério da Saúde também divulga a idade das mães dos nascidos vivos. Dessa forma, a tabela 61 a seguir apresenta os dados de 2014 a 2022 referentes à quantidade de nascimentos por faixa etária das mães residentes em União dos Palmares.

Em 2022, observou-se que 28% dos nascimentos (252) foram de mães palmarinas com idades entre 20 e 24 anos, enquanto que 26% (242 nascimentos) corresponderam a mães de 25 a 29 anos. Adolescentes de 15 a 19 anos representaram 19% dos nascidos vivos (178), seguidas por mães de 30 a 34 anos, que registraram 15% dos nascimentos (134). Mães entre 35 e 39 anos responderam por 9% dos casos (79 nascimentos). A faixa etária mais avançada, de 40 a 44 anos, contribuiu com apenas 2% dos nascimentos (22). Houve também, nesse ano, o registro de 5 nascimentos (1%) por mães adolescentes entre 10 e 14 anos.

Tabela 61 – Número de Nascidos Vivos, Contados Segundo o Local de Residência da Mãe no Município de União dos Palmares, por Idade da Mãe, 2014-2022 (Nascidos Vivos)

Idade da Mãe	2014	2015	2016	2017	2018	2019	2020	2021	2022
10 a 14 anos	24	27	21	19	25	17	14	16	5
15 a 19 anos	336	313	249	274	275	278	232	245	178
20 a 24 anos	301	324	317	338	346	330	311	320	252
25 a 29 anos	266	223	161	186	224	211	247	335	242
30 a 34 anos	142	144	137	148	180	154	166	202	134
35 a 39 anos	70	68	76	86	67	98	94	113	79
40 a 44 anos	16	22	12	12	19	27	25	19	22
45 a 49 anos	4	1	1	1	-	-	-	-	-
Total	1.159	1.122	974	1.064	1.136	1.115	1.089	1.250	912

Fonte: Ministério da Saúde - Sistema de Informações sobre Nascidos Vivos – SINASC.

Gráfico 89 – Percentual do Número de Nascidos Vivos, Contados Segundo o Local de Residência da Mãe no Município de União dos Palmares, por Idade da Mãe, em 2022 (%)

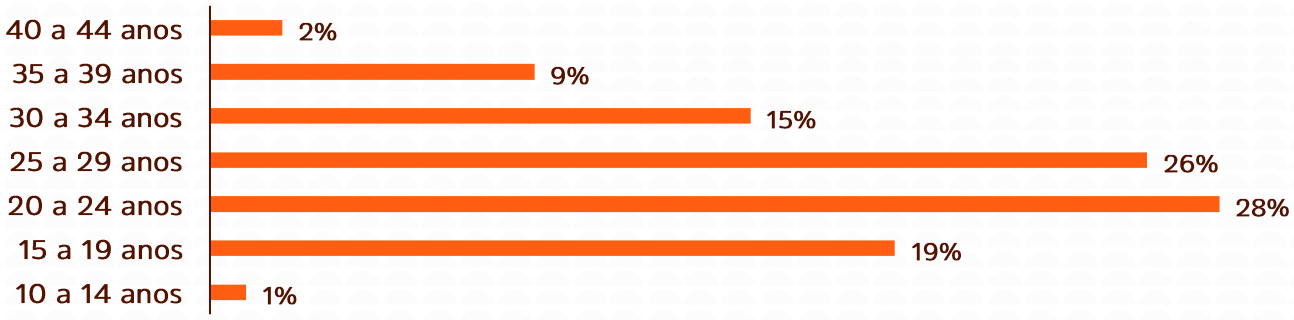

Fonte: Ministério da Saúde - Sistema de Informações sobre Nascidos Vivos – SINASC.

No que se refere ao número de óbitos, em 2022 foram registrados um total de 561 falecimentos de pessoas residentes em União dos Palmares, 36 óbitos a mais do que em 2021, e um aumento de 182 óbitos em comparação com 2012.

Conforme demonstra o gráfico 90 na página seguinte, no período analisado de 2012 a 2022, houve uma diminuição no número de mortes registradas em apenas quatro anos em relação ao ano anterior: em 2014 (391 óbitos), em 2017 (426 óbitos), em 2018 (401 óbitos), e em 2021 (525 óbitos). O maior crescimento de óbitos observado nesse período foi em 2020, quando registrou 528 falecimentos, enquanto que em 2019 foram contabilizados 437.

Gráfico 90 – Número Total de Óbitos Ocorridos, Contados Segundo o Local de Residência do Falecido no Município de União dos Palmares, 2012-2022 (Óbitos)

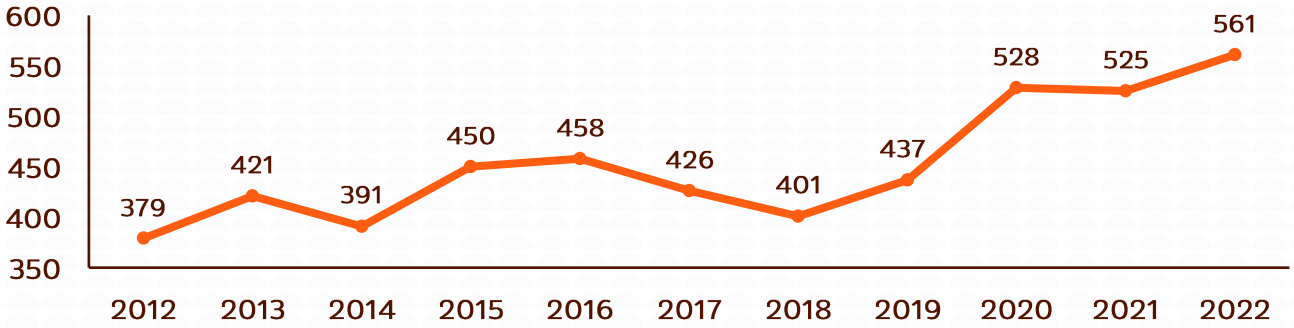

Fonte: Ministério da Saúde - Sistema de Informações sobre Mortalidade – SIM.

Na série histórica observada de 2012 a 2022, ocorreram mais falecimentos de residentes de União dos Palmares do sexo masculino do que do feminino. Em 2022, dos 561 óbitos de palmarinos registrados, 316 foram homens (56%), ao passo que 245 foram mulheres (44%).

Gráfico 91 – Número de Óbitos Ocorridos, por Sexo[87], Contados Segundo o Local de Residência do Falecido no Município de União dos Palmares, 2012-2022 (Óbitos)

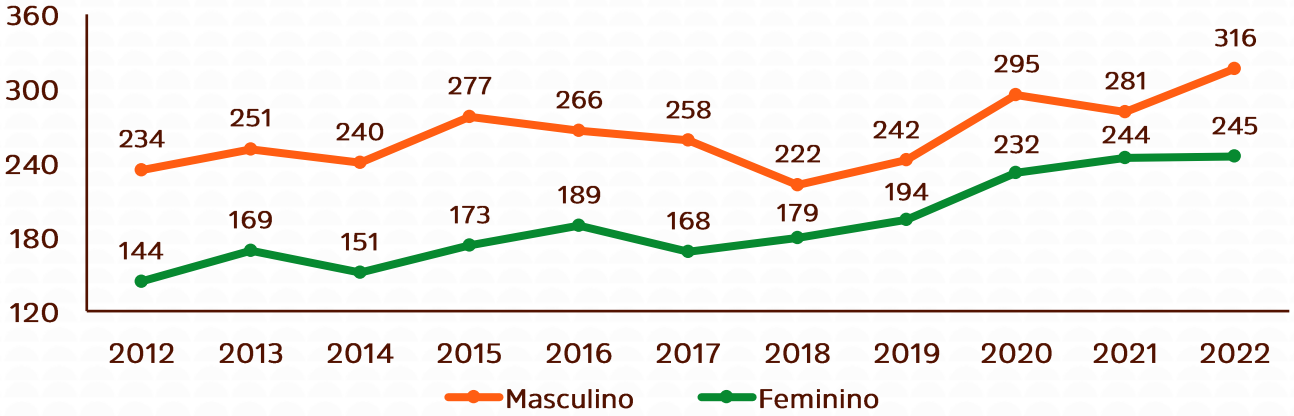

Fonte: Ministério da Saúde - Sistema de Informações sobre Mortalidade – SIM.

Gráfico 92 – Percentual do Número de Óbitos Ocorridos, por Sexo, Contados Segundo o Local de Residência do Falecido no Município de União dos Palmares, em 2022 (%)

Fonte: Ministério da Saúde - Sistema de Informações sobre Mortalidade – SIM.

[87] Em alguns anos houveram registros em que o sexo do falecido foi ignorado (Brasil, 2024k).

Em relação aos óbitos dos residentes de União dos Palmares cuja cor/raça foi registrada, ao analisar os dados foi possível observar que entre 2014 e 2022 a maioria das ocorrências foram de pardos, seguidos de brancos e pretos, enquanto que os menores números de falecimentos foram de amarelos e indígenas, conforme mostrado na tabela 62 abaixo.

No último ano de referência do Ministério da Saúde, em 2022, do total de falecimentos de palmarinos contabilizados por cor/raça, 70,8% foram pardos, com 395 óbitos; 21,5% foram brancos, com 120 óbitos; 7,0% foram pretos, com 39 óbitos; 0,5% foram indígenas, com 3 óbitos; e um falecimento foi da cor amarela (0,02%).

Tabela 62 – Número de Óbitos Ocorridos, por Cor/Raça, Contados Segundo o Local de Residência do Falecido no Município de União dos Palmares, 2014-2022 (Óbitos)

Cor/Raça	2014	2015	2016	2017	2018	2019	2020	2021	2022
Branca	53	71	72	61	66	74	80	113	120
Preta	13	17	11	9	14	24	21	36	39
Amarela	-	1	-	3	1	3	3	2	1
Parda	211	297	299	275	240	251	342	357	395
Indígena	-	-	-	-	-	-	2	1	3
Ignorado	114	64	76	78	80	85	80	16	3
Total	391	450	458	426	401	437	528	525	561

Fonte: Ministério da Saúde - Sistema de Informações sobre Mortalidade – SIM.

Gráfico 93 – Percentual do Número de Óbitos Ocorridos, por Cor/Raça, Contados Segundo o Local de Residência do Falecido no Município de União dos Palmares, em 2022 (%)

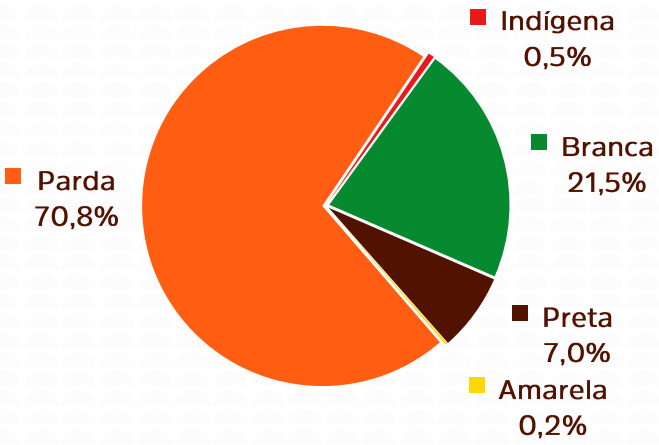

Fonte: Ministério da Saúde - Sistema de Informações sobre Mortalidade – SIM.

Por outro lado, na relação de óbitos por idade, os dados de 2014 a 2022 apresentados na tabela 63 da página seguinte revelam que as faixas etárias mais avançadas são as que registraram o maior número de falecidos residentes de União dos Palmares. Em 2022, o grupo etário de 70 a 79 anos foi o que apresentou a maior quantidade de óbitos de palmarinos (26,38%), com 148 falecimentos registrados. Em segundo lugar foi o grupo etário de 80 anos ou mais (22,82%), com 128 óbitos, e, em terceiro lugar, o de 60 a 69 anos (20,68%), com 116 óbitos. Em contrapartida, o grupo etário de 10 a 14 anos foi o que apresentou o menor número em 2022 (0,18%), com um falecimento contabilizado.

Tabela 63 – Número de Óbitos Ocorridos, por Faixa Etária, Contados Segundo o Local de Residência do Falecido no Município de União dos Palmares, 2014-2022 (Óbitos)

Faixa Etária	2014	2015	2016	2017	2018	2019	2020	2021	2022
Menor 1 ano	15	12	13	16	14	17	11	10	15
1 a 4 anos	2	2	3	3	2	1	3	2	3
5 a 9 anos	1	1	1	3	1	1	1	-	2
10 a 14 anos	4	5	4	2	-	6	2	1	1
15 a 19 anos	17	19	14	14	5	6	19	9	7
20 a 29 anos	27	28	40	23	18	20	21	29	24
30 a 39 anos	33	28	21	10	15	32	24	30	26
40 a 49 anos	24	34	27	31	43	26	42	53	36
50 a 59 anos	47	53	51	54	56	50	49	59	55
60 a 69 anos	72	79	98	98	85	88	107	96	116
70 a 79 anos	59	86	95	82	72	90	120	100	148
80 anos e mais	90	103	91	90	90	100	129	136	128
Total	391	450	458	426	401	437	528	525	561

Fonte: Ministério da Saúde - Sistema de Informações sobre Mortalidade – SIM.

Gráfico 94 – Percentual do Número de Óbitos Ocorridos, por Faixa Etária, Contados Segundo o Local de Residência do Falecido no Município de União dos Palmares, em 2022 (%)

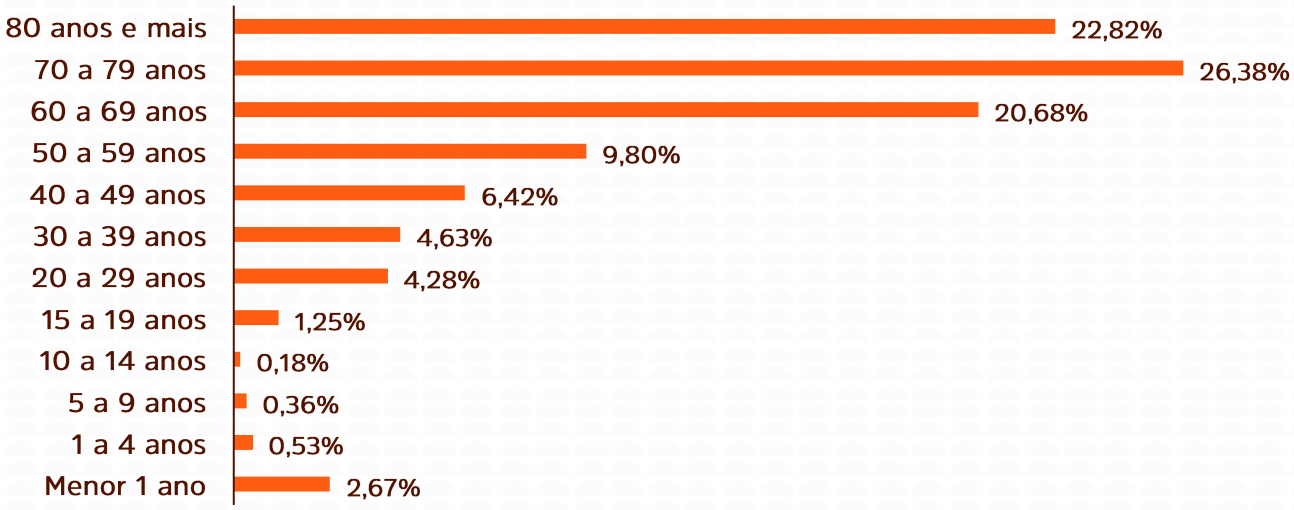

Fonte: Ministério da Saúde - Sistema de Informações sobre Mortalidade – SIM.

O Ministério da Saúde também divulga as causas dos óbitos registrados por capítulos do CID-10, que correspondem a Classificação Internacional de Doenças e Problemas Relacionados à Saúde, publicada pela Organização Mundial da Saúde (OMS). Assim, a tabela 64 da página seguinte apresenta o número de falecimentos de residentes de União dos Palmares de 2018 a 2022, conforme a relação de causas pela Classificação Internacional de Doenças. Ao avaliar os dados observa-se que, em 2022, o maior número de óbitos (156) estava relacionado a doenças do aparelho circulatório, e, em segundo lugar, a maior incidência foi de doenças do aparelho respiratório, com 77 óbitos registrados.

Adicionalmente, o gráfico 95 da página seguinte mostra o ranking dos 15 grupos do CID-10 que registraram o maior número de falecimentos de palmarinos em 2022. Nota-se que as neoplasias malignas lideraram com 72 óbitos, seguido pelas doenças isquêmicas do coração (52 óbitos) e pelas doenças cerebrovasculares (44 óbitos).

Tabela 64 – Número de Óbitos Ocorridos, por Capítulos da Classificação Internacional de Doenças e Problemas Relacionados à Saúde (CID 10), Contados Segundo o Local de Residência do Falecido no Município de União dos Palmares, 2018-2022 (Óbitos)

Capítulos CID 10	2018	2019	2020	2021	2022
I. Algumas doenças infecciosas e parasitárias	20	28	98	75	41
II. Neoplasias (tumores)	43	42	43	59	72
III. Doenças do sangue e dos órgãos hematopoéticos e alguns transtornos imunitários	1	2	1	2	2
IV. Doenças endócrinas nutricionais e metabólicas	34	38	32	32	40
V. Transtornos mentais e comportamentais	4	3	3	4	6
VI. Doenças do sistema nervoso	3	9	5	10	11
VII. Doenças do olho e anexos	-	-	1	-	-
IX. Doenças do aparelho circulatório	139	140	146	177	156
X. Doenças do aparelho respiratório	43	44	37	32	77
XI. Doenças do aparelho digestivo	32	34	26	38	36
XII. Doenças da pele e do tecido subcutâneo	5	8	2	2	7
XIII. Doenças do sistema osteomuscular e do tecido conjuntivo	-	2	2	3	5
XIV. Doenças do aparelho geniturinário	7	10	7	8	14
XV. Gravidez, parto e puerpério	-	1	-	1	1
XVI. Algumas afecções originadas no período perinatal	11	10	7	6	8
XVII. Malformações congênitas, deformidades e anomalias cromossômicas	1	6	5	4	3
XVIII. Sintomas, sinais e achados anormais de exames clínicos e de laboratório, não classificados em outra	11	18	45	12	22
XX. Causas externas de morbidade e mortalidade	47	42	68	60	60
Total	401	437	528	525	561

Fonte: Ministério da Saúde - Sistema de Informações sobre Mortalidade – SIM.

Gráfico 95 – Ranking dos Quinze Grupos da Classificação Internacional de Doenças e Problemas Relacionados à Saúde (CID 10) com o Maior Número de Falecidos Residentes no Município de União dos Palmares, em 2022 (Óbitos)

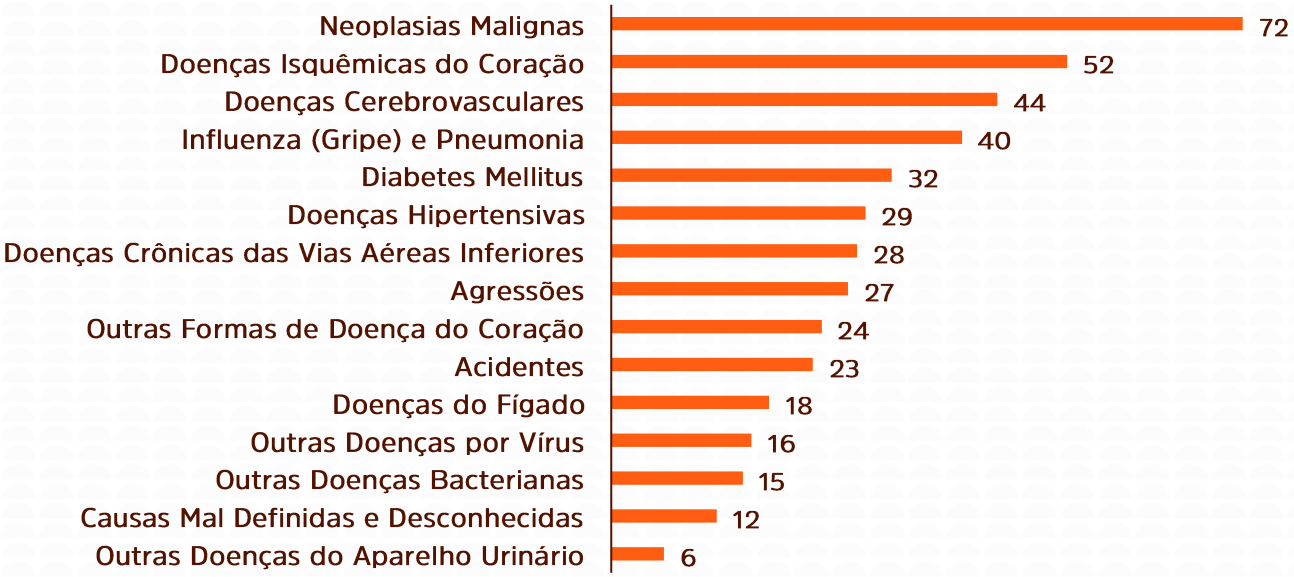

Fonte: Ministério da Saúde - Sistema de Informações sobre Mortalidade – SIM.

Além disso, o Ministério da Saúde divulga dados importantes sobre o número de casos de doenças e agravos notificados em União dos Palmares. Desse modo, pela tabela 65 abaixo, observa-se que de 2016 a 2023 ocorreu um alto número de notificações de agravos provocados pelo mosquito *Aedes aegypti* (dengue, *zika* vírus e febre de *chikungunya*), bem como casos frequentes de intoxicações exógenas, violência interpessoal, acidentes de trabalho e acidentes por animais peçonhentos.

Tabela 65 – Número de Casos de Doenças e Agravos de Notificação Compulsória em que o Município de Residência do Caso Notificado foi em União dos Palmares, por Tipo, 2016-2023 (Notificações)

Tipo de Notificação	2016	2017	2018	2019	2020	2021	2022	2023
Aids	9	10	6	14	9	11	11	5
Acidente de trabalho	20	21	28	12	8	31	52	63
Acidente por animais peçonhentos	123	217	357	361	395	406	371	-
Acidente de trabalho com exposição a material biológico	8	6	12	7	8	8	18	20
Dengue	403	4	106	65	7	913	2.316	637
Esquistossomose	3	-	2	1	5	1	1	
Febre de *Chikungunya*	2	5	10	3	4	34	641	43
Hanseníase	4	18	14	15	7	19	15	2
Hepatites virais	5	5	3	4	2	-	-	-
Intoxicação exógena	26	14	7	13	50	236	270	302
Leishmaniose tegumentar americana	13	6	3	18	6	11	12	-
Leptospirose	-	1	2	6	1	1	10	-
Meningite	3	2	5	6	2	1	1	-
Sífilis congênita	3	2	4	1	3	4	4	3
Sífilis em gestante	7	12	18	17	12	11	12	5
Tuberculose	16	15	14	27	16	16	20	-
Violência interpessoal/ autoprovocada	35	61	88	103	101	172	181	-
Zika vírus	153	3	51	15	1	70	453	61

Fonte: Ministério da Saúde - Sistema de Informação de Agravos de Notificação - Sinan Net.

4.2. Educação

De acordo com o Ministério da Educação (MEC) e conforme apresentado nas ilustrações da página seguinte, União dos Palmares registrou um total de 39 escolas[88] em 2023. Esse número representa um aumento de três escolas em relação a 2022 e um acréscimo de sete escolas em comparação com 2013. Do total, 28 escolas são municipais (72%), 6 são privadas (15%) e 5 são estaduais (13%). Além disso, em relação às etapas de ensino[89], os dados de 2023 apontam que 27 escolas do município ofertam o ensino fundamental, 26 ofertam a educação infantil, 15 ofertam a educação de jovens e adultos, 7 ofertam o ensino médio, enquanto que apenas 4 escolas fornecem a educação profissional (Brasil, 2024f).

[88] Os dados incluem escolas em atividade com pelo menos uma matrícula do Ensino Regular e/ou Educação de Jovens e Adultos e não inclui Escolas exclusivas de Atividade Complementar e/ou Atendimento Educacional Especializado – AEE (Brasil, 2024f).
[89] A mesma escola pode ofertar mais de uma etapa de ensino (Brasil, 2024f).

Gráfico 96 – Quantitativo Total de Escolas da Educação Básica no Município de União dos Palmares, 2013-2023 (Escolas)

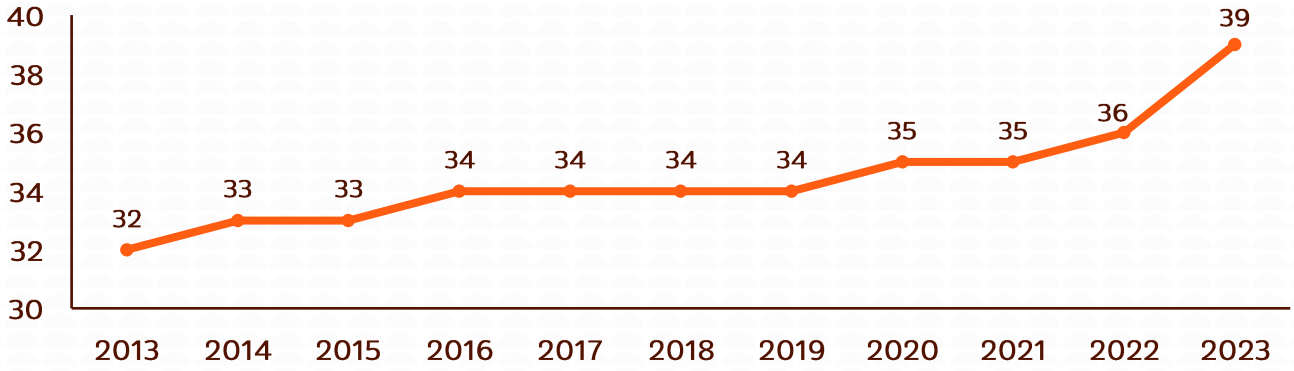

Fonte: Ministério da Educação/Inep Data – Censo Escolar da Educação Básica.

Tabela 66 – Quantitativo de Escolas da Educação Básica no Município de União dos Palmares, por Etapa de Ensino e Dependência Administrativa, em 2023 (Escolas)

Variável/Etapa de Ensino	Estadual	Municipal	Privada	Total
Educação Infantil	0	22	4	26
Ensino Fundamental	2	20	5	27
Ensino Médio	4	0	3	7
Educação Profissional	3	0	1	4
Educação de Jovens e Adultos (EJA)	1	14	0	15
Total de Escolas por Dependência Administrativa	5	28	6	39

Fonte: Ministério da Educação/Inep Data – Censo Escolar da Educação Básica.

Gráfico 97 – Quantitativo de Escolas da Educação Básica no Município de União dos Palmares, por Etapa de Ensino, em 2023 (Escolas)

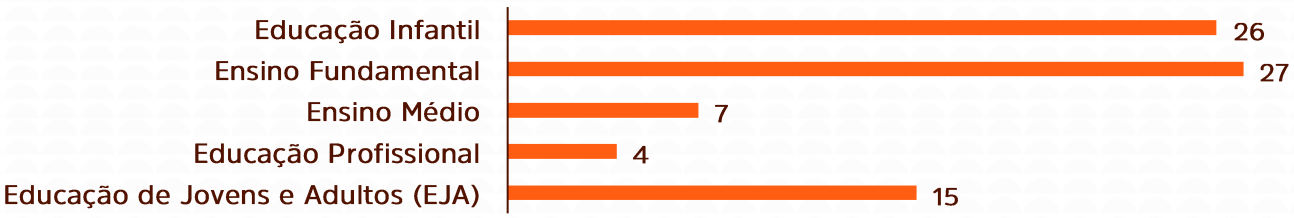

Fonte: Ministério da Educação/Inep Data – Censo Escolar da Educação Básica.

Gráfico 98 – Percentual do Quantitativo de Escolas da Educação Básica no Município de União dos Palmares, por Dependência Administrativa, em 2023 (%)

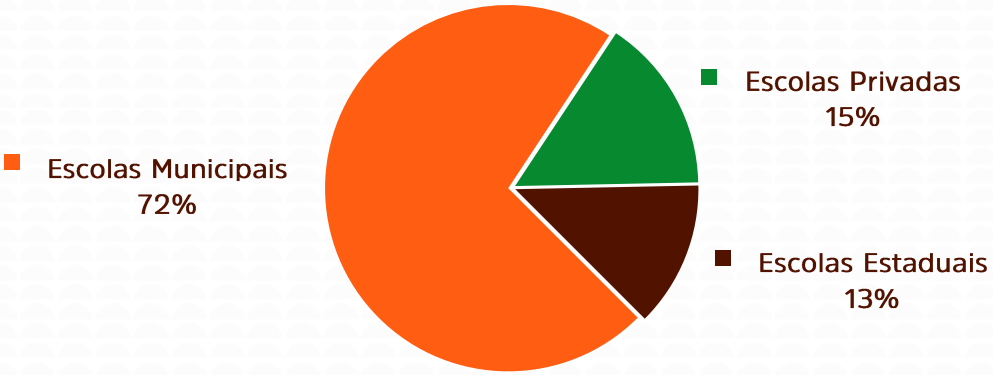

Fonte: Ministério da Educação/Inep Data – Censo Escolar da Educação Básica.

Das 39 escolas do município registradas em 2023, 24 (62%) situavam-se na zona urbana, enquanto que 15 (38%) estavam localizadas na zona rural. A zona urbana possui escolas com todas as etapas de ensino; ao passo que na zona rural não há escolas que oferecem o ensino médio e a educação profissional. Por outro lado, observa-se, pela tabela 67 abaixo, que há mais escolas na zona rural de União dos Palmares que ofertam educação infantil e educação de jovens e adultos do que na zona urbana.

Tabela 67 – Quantitativo de Escolas da Educação Básica no Município de União dos Palmares, por Etapa de Ensino e Localização, em 2023 (Escolas)

Variável/Etapa de Ensino	Urbana	Rural	Total
Educação Infantil	11	15	26
Ensino Fundamental	16	11	27
Ensino Médio	7	0	7
Educação Profissional	4	0	4
Educação de Jovens e Adultos (EJA)	4	11	15
Total de Escolas por Localização	24	15	39

Fonte: Ministério da Educação/Inep Data – Censo Escolar da Educação Básica.

Gráfico 99 – Percentual do Quantitativo de Escolas da Educação Básica no Município de União dos Palmares, por Localização, em 2023 (%)

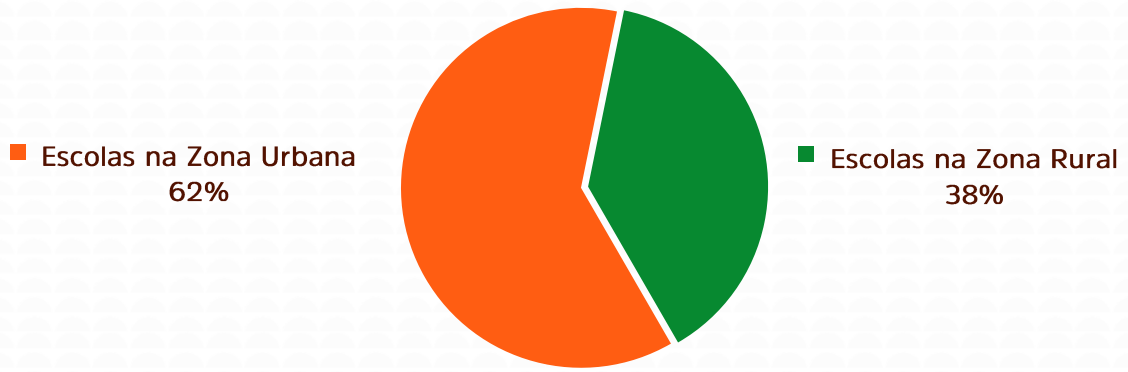

Fonte: Ministério da Educação/Inep Data – Censo Escolar da Educação Básica.

Em relação aos professores, foi contabilizado um total de 780 docentes[90] atuantes na educação básica de União dos Palmares em 2023. Ao analisar os dados do MEC a partir de 2013, apresentados no gráfico 100 da página seguinte, é possível observar uma redução no número de professores do município desde 2015, até apresentar um expressivo aumento no quantitativo de docentes em 2022 e 2023, retornando ao mesmo patamar de dez anos atrás.

Quanto à escolaridade dos professores na educação básica de União dos Palmares em 2023, a maioria, 475 docentes (60,90%), possuíam ensino superior. Em contraste, 304 docentes (38,97%) haviam concluído apenas o ensino médio, e um docente (0,13%) possuía apenas o ensino fundamental. No gráfico 101 da página seguinte, nota-se um cenário diferente em 2018, quando havia mais docentes com ensino médio do que com ensino superior.

[90] Os dados incluem docentes em efetiva regência de sala de aula em turmas presenciais e os docentes titulares que atuam na coordenação ou tutoria de módulo ou disciplina EAD. Não incluem os docentes que atuam em turmas exclusivas de Atividade Complementar e de Atendimento Educacional Especializado – AEE (Brasil, 2024f).

Gráfico 100 – Quantitativo Total de Professores da Educação Básica no Município de União dos Palmares, 2013-2023 (Docentes)

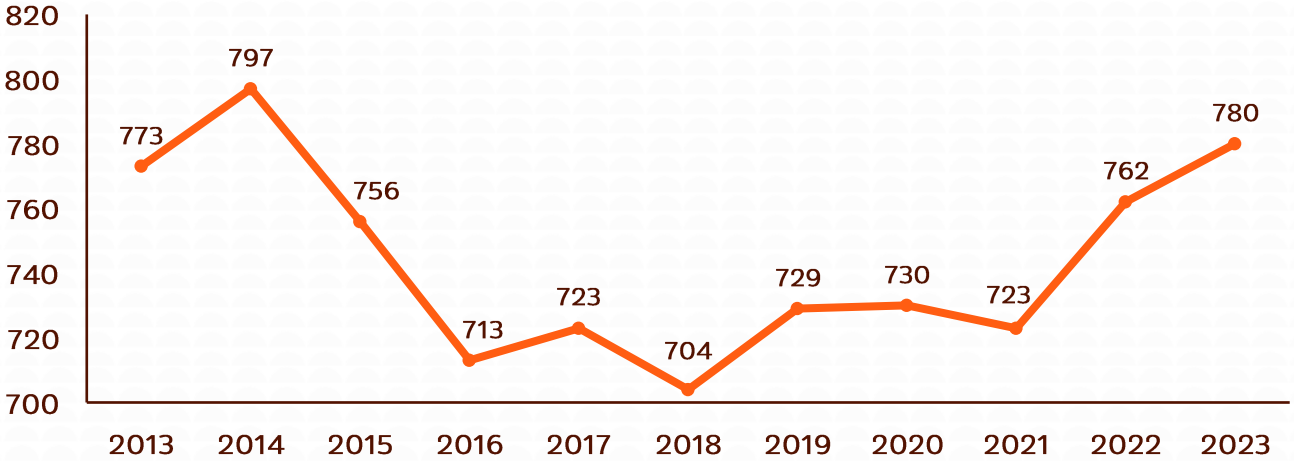

Fonte: Ministério da Educação/Inep Data – Censo Escolar da Educação Básica.

Gráfico 101 – Quantitativo de Professores da Educação Básica no Município de União dos Palmares, por Escolaridade, 2018-2023 (Docentes)

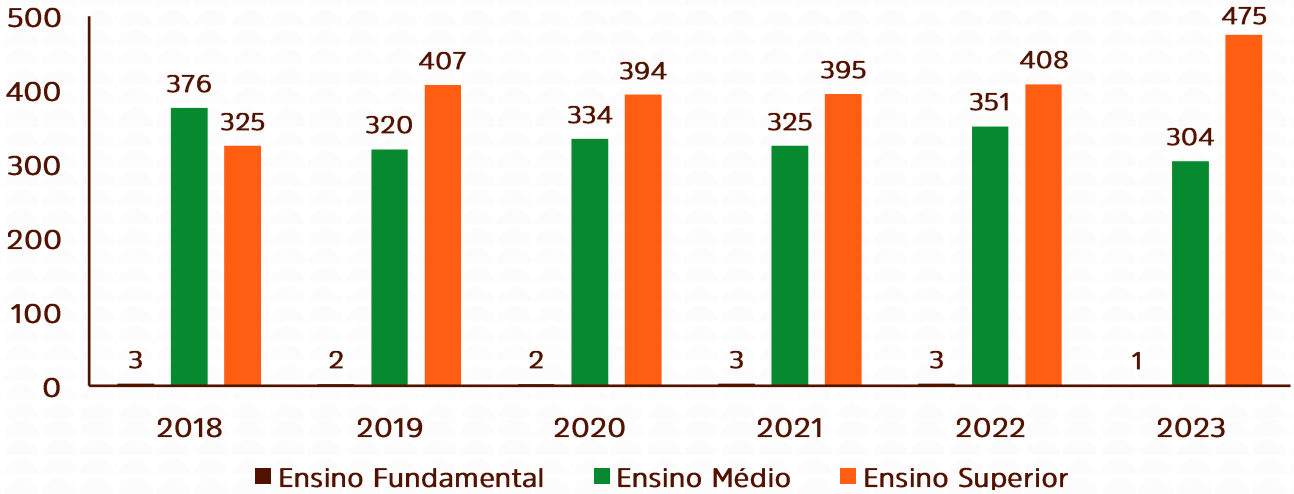

Fonte: Ministério da Educação/Inep Data – Censo Escolar da Educação Básica.

Gráfico 102 – Percentual do Quantitativo de Professores da Educação Básica no Município de União dos Palmares, por Escolaridade, em 2023 (%)

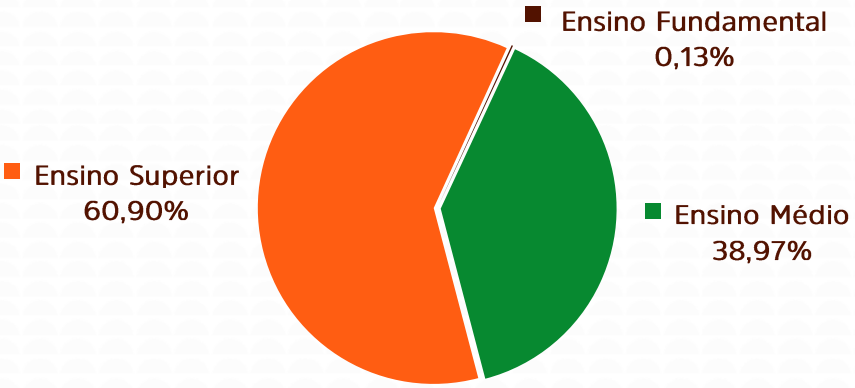

Fonte: Ministério da Educação/Inep Data – Censo Escolar da Educação Básica.

Ademais, os dados do MEC de 2013 a 2023, apresentados no gráfico 103 a seguir, apontam que grande parte dos professores da educação básica que atuam nas escolas públicas do município exercem a profissão sob contrato temporário, enquanto que uma proporção menor são concursados, efetivos ou com vínculo empregatício estável.

Gráfico 103 – Quantitativo de Professores da Educação Básica com Vínculo Empregatício[91] Estável e Temporário no Município de União dos Palmares, 2013-2023 (Docentes)

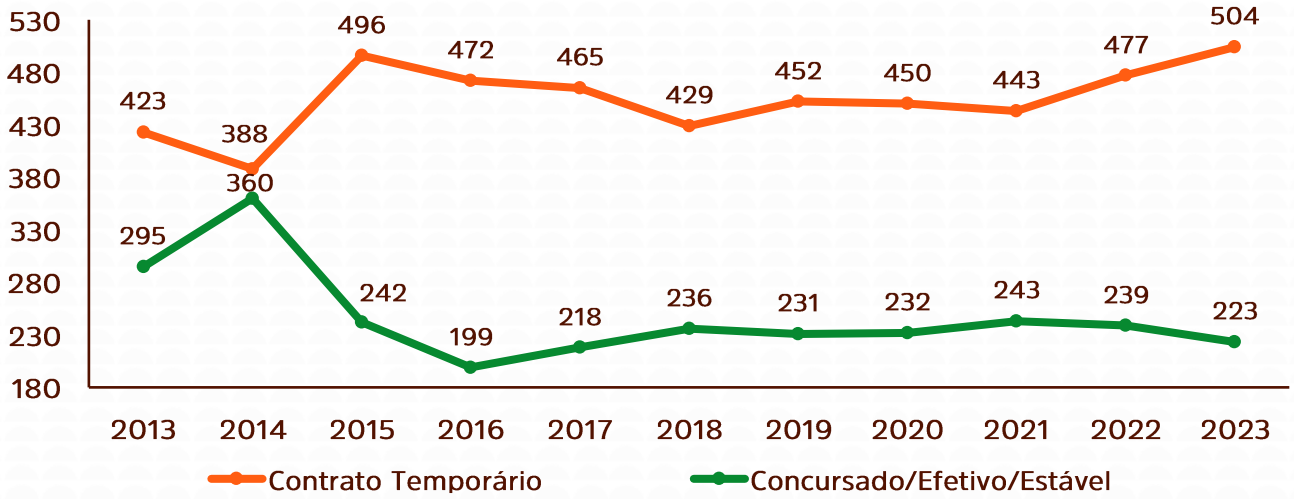

Fonte: Ministério da Educação/Inep Data – Censo Escolar da Educação Básica.

No que se refere ao quantitativo de professores por dependência administrativa da escola, a maioria dos docentes da educação básica atuam na rede municipal de União dos Palmares, seguida pela rede estadual e pela rede privada. Através do gráfico 104 abaixo, observa-se que, em 2023, a rede municipal contava com 596 professores, ao passo que a rede estadual possuía 132 e a rede privada, 101 professores.

Gráfico 104 – Quantitativo de Professores da Educação Básica no Município de União dos Palmares, por Dependência Administrativa[92] da Escola, 2013-2023 (Docentes)

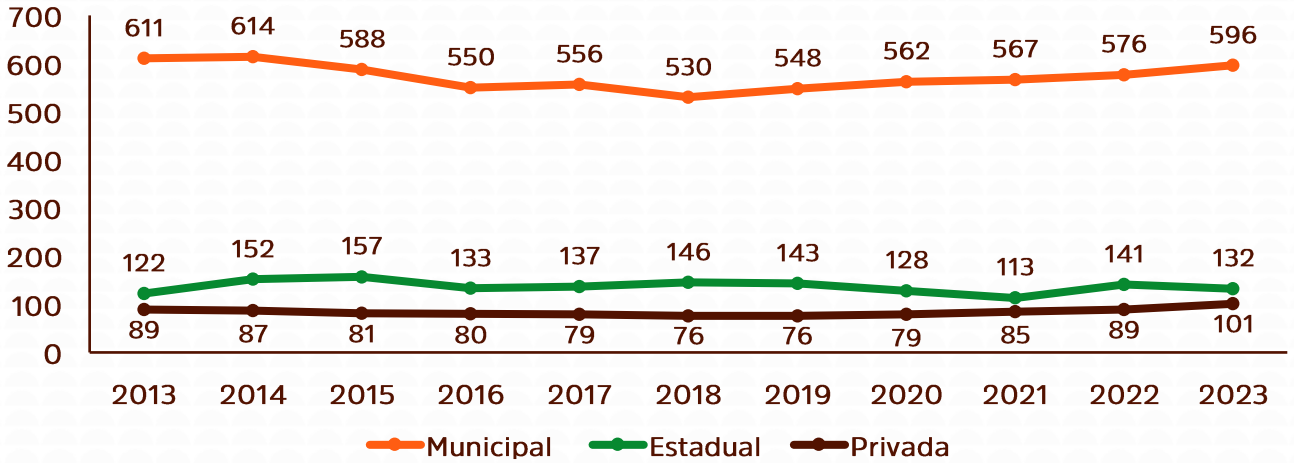

Fonte: Ministério da Educação/Inep Data – Censo Escolar da Educação Básica.

[91] "Tipo de contratação do docente de escola pública com a respectiva rede de ensino" (Brasil, 2024f).

[92] Vale ressaltar que o mesmo professor pode atuar em mais de uma escola com dependência administrativa diferentes.

Em relação à etapa de ensino, ao analisar os dados do MEC de 2018 a 2023, nota-se que a maior quantidade de docentes em União dos Palmares encontrava-se no ensino fundamental, seguido pela educação infantil. Em 2023, especificamente, o ensino fundamental do município contava com 442 professores, enquanto que a educação infantil tinha 194. O ensino médio contava com 135 professores, a educação de jovens e adultos com 104, e a educação profissional com 66 professores.

Gráfico 105 – Quantitativo de Professores da Educação Básica no Município de União dos Palmares, por Etapa de Ensino, 2018-2023 (Docentes)

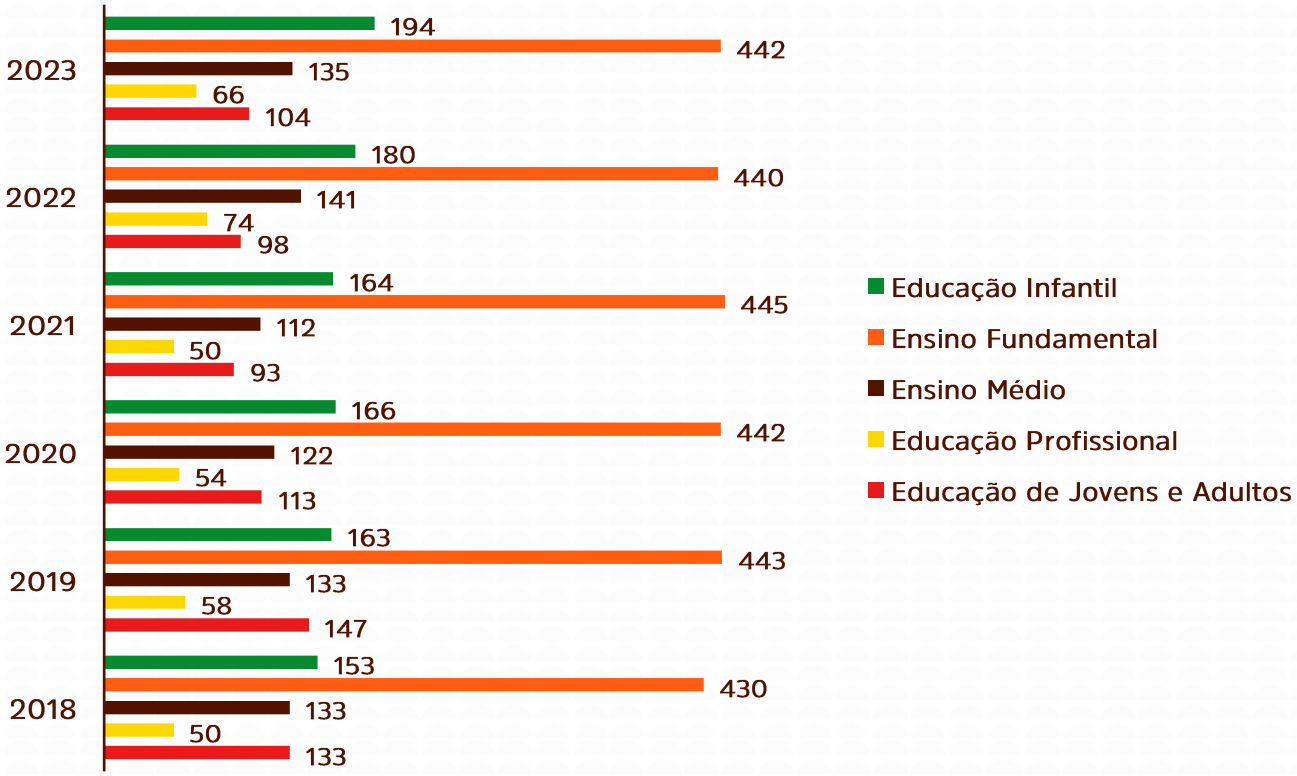

Fonte: Ministério da Educação/Inep Data – Censo Escolar da Educação Básica.

Pela tabela 68 abaixo, é possível visualizar os dados de 2023 com o quantitativo de docentes em União dos Palmares por etapa de ensino e dependência administrativa da escola.

Tabela 68 – Quantitativo de Professores da Educação Básica no Município de União dos Palmares, por Etapa de Ensino e Dependência Administrativa da Escola, em 2023 (Docentes)

Variável/Etapa de Ensino	Estadual	Municipal	Privada	Total
Educação Infantil	0	181	14	194
Ensino Fundamental	28	363	70	442
Ensino Médio	107	0	33	135
Educação Profissional	53	0	13	66
Educação de Jovens e Adultos (EJA)	23	81	0	104
Total de Docentes por Dependência Administrativa	132	596	101	780[93]

Fonte: Ministério da Educação/Inep Data – Censo Escolar da Educação Básica.

[93] Total geral de professores no município, como supracitado, desse total, o mesmo professor pode atuar em mais de uma escola com dependência administrativa e etapa de ensino diferentes.

Além disso, em consonância com a quantidade de escolas, há mais professores na zona urbana do município do que na zona rural. Em 2023, havia 485 docentes nas escolas urbanas e 307 docentes nas escolas rurais. É importante destacar que uma das escolas em União dos Palmares está localizada em área remanescente de quilombos e, em 2023, contou com 21 professores (Brasil, 2024f).

Gráfico 106 – Quantitativo de Professores da Educação Básica no Município de União dos Palmares, por Localização da Escola, 2013-2023 (Docentes)

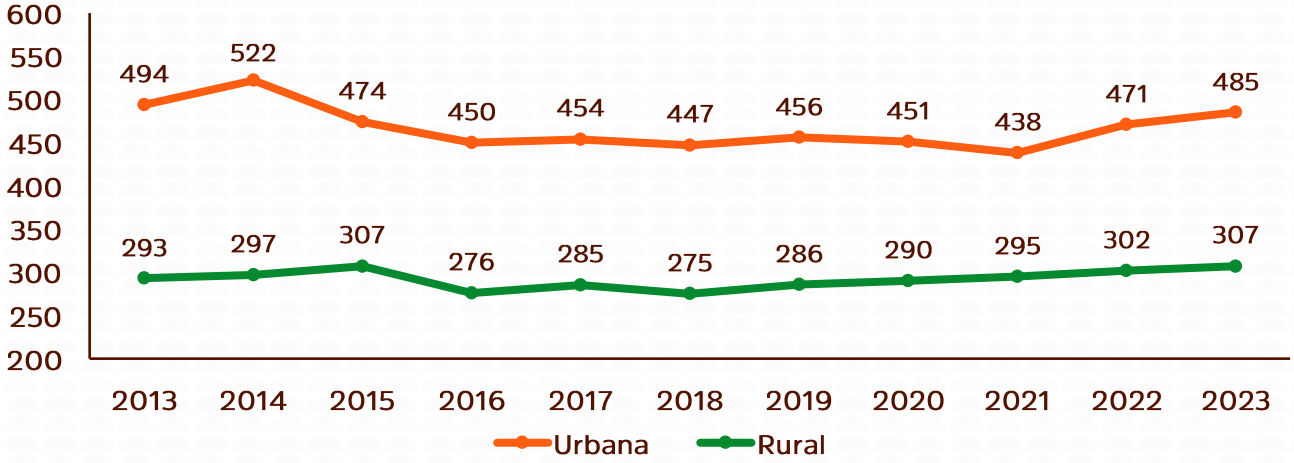

Fonte: Ministério da Educação/Inep Data – Censo Escolar da Educação Básica.

Na tabela 69 a seguir, estão os dados de 2023 com o número de professores em União dos Palmares por etapa de ensino e localização da escola.

Tabela 69 – Quantitativo de Professores da Educação Básica no Município de União dos Palmares, por Etapa de Ensino e Localização da Escola, em 2023 (Docentes)

Variável/Etapa de Ensino	Urbana	Rural	Total
Educação Infantil	95	99	194
Ensino Fundamental	279	167	442
Ensino Médio	135	0	135
Educação Profissional	66	0	66
Educação de Jovens e Adultos (EJA)	42	62	104
Total de Docentes por Localização	485	307	780

Fonte: Ministério da Educação/Inep Data – Censo Escolar da Educação Básica.

Os dados do Ministério da Educação (Brasil, 2024f) também especificam a caracterização dos professores. Dessa forma, foi possível obter a informação de que na educação básica de União dos Palmares há mais docentes do sexo feminino do que do sexo masculino. Conforme demonstra o gráfico 107 da página seguinte, ao longo de 2013-2023, o quantitativo de professoras atuantes no município passou de 500, ao passo que o número de professores não ultrapassou 170. No dado mais recente de 2023, o município registrou 625 professoras (80%) e 155 professores (20%).

Ademais, pela tabela 70 da página seguinte, observa-se que, em 2023, os docentes do sexo feminino dominaram quase todas as etapas de ensino ofertadas em União dos Palmares, exceto no ensino médio, que registrou 64 professoras e 71 professores.

Gráfico 107 – Quantitativo de Professores da Educação Básica no Município de União dos Palmares, por Sexo, 2013-2023 (Docentes)

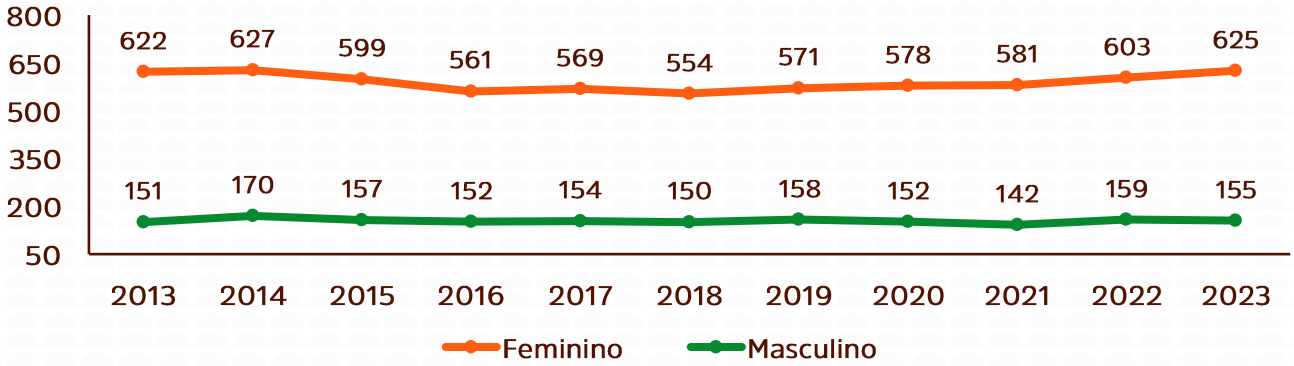

Fonte: Ministério da Educação/Inep Data – Censo Escolar da Educação Básica.

Gráfico 108 – Percentual do Quantitativo de Professores da Educação Básica no Município de União dos Palmares, por Sexo, em 2023 (%)

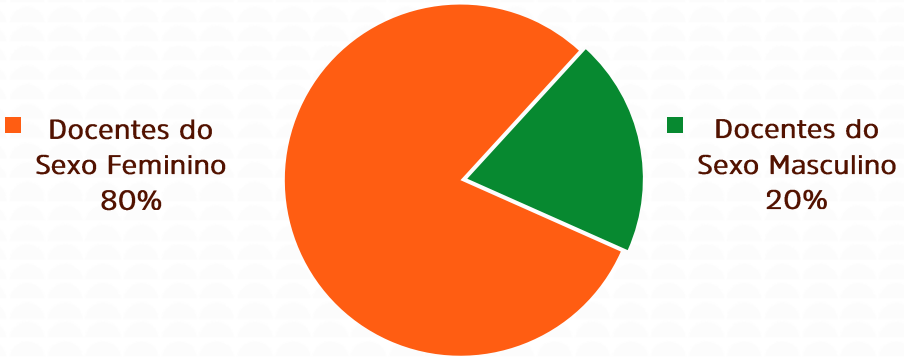

Fonte: Ministério da Educação/Inep Data – Censo Escolar da Educação Básica.

Tabela 70 – Quantitativo de Professores da Educação Básica no Município de União dos Palmares, por Etapa de Ensino e Sexo, em 2023 (Docentes)

Variável/Etapa de Ensino	Feminino	Masculino	Total
Educação Infantil	190	4	194
Ensino Fundamental	355	87	442
Ensino Médio	64	71	135
Educação Profissional	35	31	66
Educação de Jovens e Adultos (EJA)	75	29	104
Total de Docentes por Sexo	625	155	780

Fonte: Ministério da Educação/Inep Data – Censo Escolar da Educação Básica.

O gráfico 109 na página seguinte apresenta o número de docentes da educação básica de União dos Palmares por idade em 2023. Desse modo, nota-se uma predominância de profissionais no grupo etário de 30 a 39 anos, com 257 professores. Em seguida, destaca-se a expressiva quantidade de 217 docentes na faixa de 40 a 49 anos. O grupo de 25 a 29 anos vem logo depois, com 124 professores contabilizados no município nesse ano. Os docentes mais jovens, até 24 anos, tiveram uma pequena representação, com apenas 57 professores. Similarmente, as faixas etárias mais avançadas também apresentaram menor presença, com 70 professores de 50 a 54 anos, 33 de 55 a 59 anos e apenas 22 acima de 60 anos.

Gráfico 109 – Quantitativo de Professores da Educação Básica no Município de União dos Palmares, por Faixa Etária, em 2023 (Docentes)

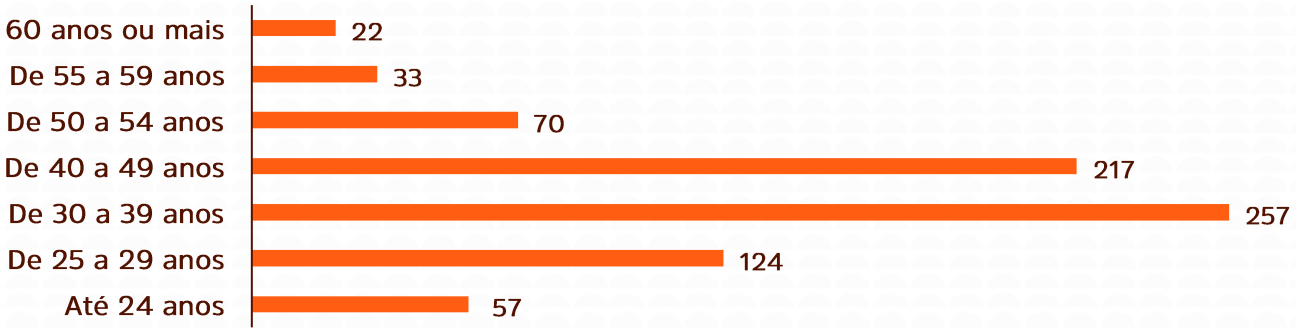

Fonte: Ministério da Educação/Inep Data – Censo Escolar da Educação Básica.

No que se refere à cor/raça, os dados analisados de 2018 a 2023 revelaram que a maioria dos professores da educação básica do município são pardos, seguidos por brancos, pretos, amarelos e indígenas. Em 2023, os professores pardos corresponderam a 58% do total das declarações, com 452 profissionais registrados. Em seguida, os professores brancos representaram 20% (153 docentes declarados), enquanto que 15% do total de professores (120) não fizeram declarações. Apenas 6% das declarações (49) foram de professores pretos, e apenas 1% dos registros de professores (6) se declararam como amarelos.

Tabela 71 – Quantitativo de Professores da Educação Básica no Município de União dos Palmares, por Cor/Raça, 2018-2023 (Docentes)

Cor/Raça	2018	2019	2020	2021	2022	2023
Branca	119	165	130	125	137	153
Preta	42	54	41	34	38	49
Amarela	5	47	7	9	10	6
Parda	351	357	398	400	427	452
Indígena	1	1	0	0	0	0
Sem declaração	186	105	154	155	150	120
Total	704	729	730	723	762	780

Fonte: Ministério da Educação/Inep Data – Censo Escolar da Educação Básica.

Gráfico 110 – Percentual do Quantitativo de Professores da Educação Básica no Município de União dos Palmares, por Cor/Raça, em 2023 (%)

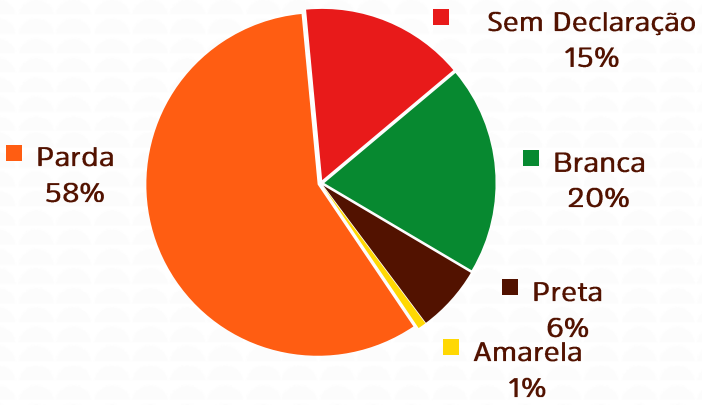

Fonte: Ministério da Educação/Inep Data – Censo Escolar da Educação Básica.

Quanto às matrículas, o gráfico 111 abaixo demonstra a evolução da quantidade de matrículas na educação básica de União dos Palmares ao longo de 2013 a 2023. É possível notar que, durante esse período, os patamares de matrículas diminuíram expressivamente, e somente em três anos (2017, 2022 e 2023) foram registrados aumentos de matrículas em relação ao ano anterior. Observa-se que o nível mais baixo ocorreu durante a pandemia de COVID-19, quando houve 16.795 matrículas em 2020 e 16.637 em 2021. Apesar da recuperação apresentada nos dois anos seguintes, o total de 17.589 matrículas registradas na educação básica do município em 2023 foi consideravelmente menor do que a quantidade registrada há dez anos, em 2013.

Gráfico 111 – Quantitativo Total de Matrículas[94] da Educação Básica no Município de União dos Palmares, 2013-2023 (Matrículas)

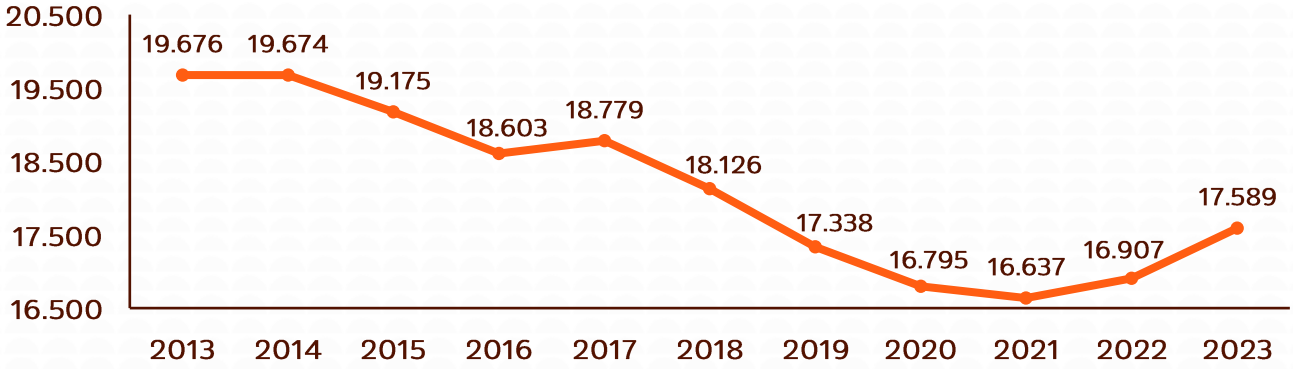

Fonte: Ministério da Educação/Inep Data – Censo Escolar da Educação Básica.

A rede municipal de União dos Palmares contém o maior número de matrículas na educação básica, seguida pela rede estadual e pela rede privada. Em 2023, do total de matrículas cadastradas na educação básica do município, 12.363 (70%) eram de escolas municipais, 3.231 (19%) eram de escolas estaduais e 1.995 (11%) eram de escolas privadas.

Gráfico 112 – Quantitativo de Matrículas da Educação Básica no Município de União dos Palmares, por Dependência Administrativa da Escola, 2013-2023 (Matrículas)

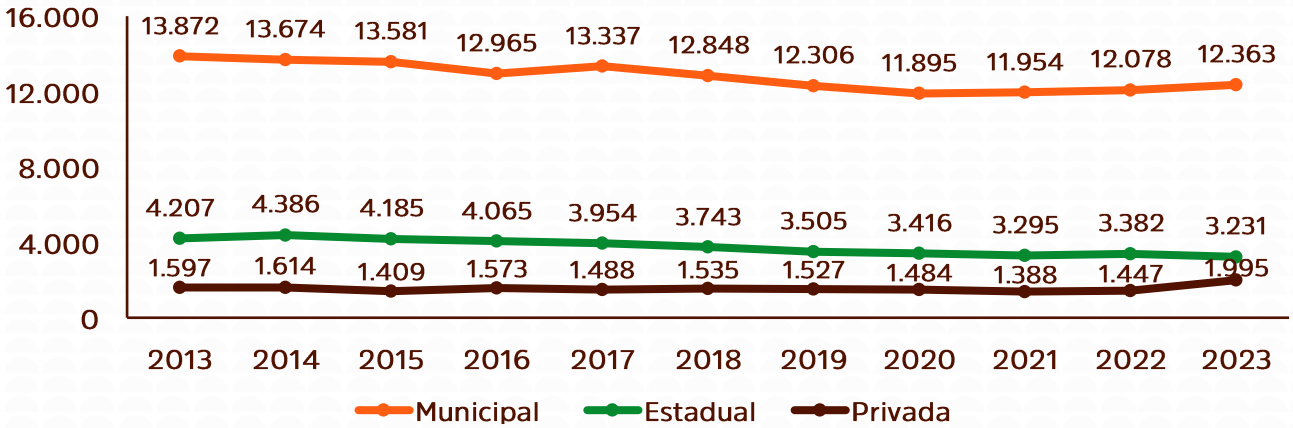

Fonte: Ministério da Educação/Inep Data – Censo Escolar da Educação Básica.

[94] Os dados não incluem matrículas de turmas exclusivas de Atividade Complementar e/ou Atendimento Educacional Especializado, além disso, o mesmo aluno pode ter mais de uma matrícula (Brasil, 2024f).

Gráfico 113 – Percentual do Quantitativo de Matrículas da Educação Básica no Município de União dos Palmares, por Dependência Administrativa da Escola, em 2023 (%)

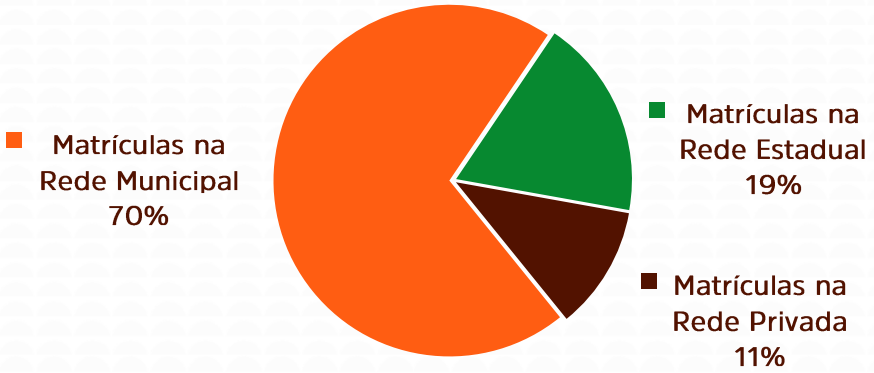

Fonte: Ministério da Educação/Inep Data – Censo Escolar da Educação Básica.

Além disso, o ensino fundamental é a etapa de ensino com o maior número de matrículas em União dos Palmares, seguido pela educação infantil, ensino médio, educação de jovens e adultos e educação profissional. Em 2023, foram registradas no município, 3.446 matrículas na educação infantil, 9.162 no ensino fundamental, 2.479 no ensino médio, 1.224 na educação profissional e 2.001 na educação de jovens e adultos. Quando comparado com o ano anterior, houve aumento de matrículas apenas na educação infantil e na educação de jovens e adultos.

Gráfico 114 – Quantitativo de Matrículas da Educação Básica no Município de União dos Palmares, por Etapa de Ensino, 2018-2023 (Matrículas)

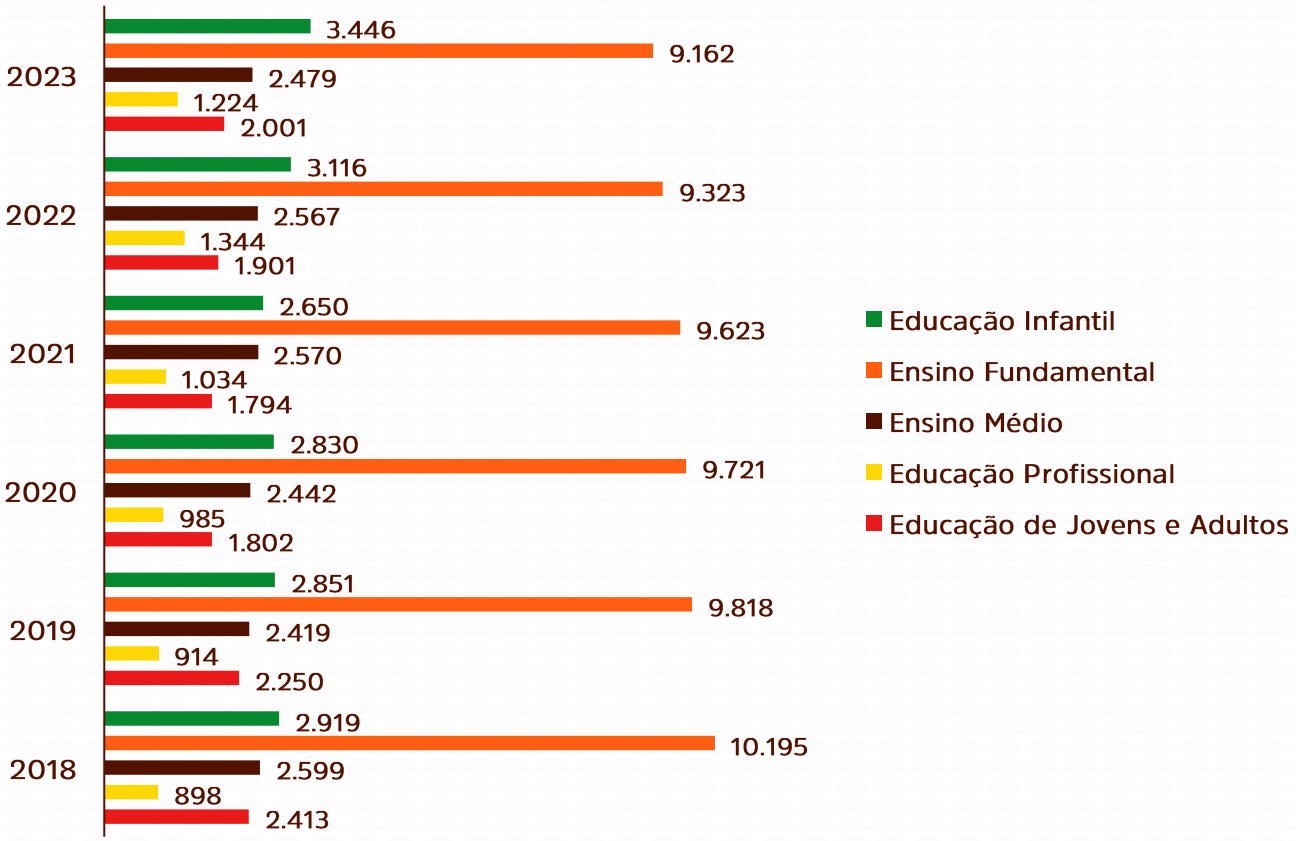

Fonte: Ministério da Educação/Inep Data – Censo Escolar da Educação Básica.

Pela tabela 72 a seguir, é possível visualizar os dados de 2023 relativos ao quantitativo de matrículas da educação básica do município por etapa de ensino e dependência administrativa da escola. Nota-se que, do total de matrículas registradas na rede municipal de União dos Palmares em 2023, 7.626 (62%) foram do ensino fundamental, 3.267 (26%) da educação infantil e 1.470 (12%) da educação de jovens e adultos.

Tabela 72 – Quantitativo de Matrículas da Educação Básica no Município de União dos Palmares, por Etapa de Ensino e Dependência Administrativa da Escola, em 2023 (Matrículas)

Variável/Etapa de Ensino	Estadual	Municipal	Privada	Total
Educação Infantil	0	3.267	199	3.466
Ensino Fundamental	447	7.626	1.089	9.162
Ensino Médio	2.253	0	226	2.479
Educação Profissional	743	0	481	1.224
Educação de Jovens e Adultos (EJA)	531	1.470	0	2.001
Total de Matrículas por Dependência Administrativa	3.231	12.363	1.995	17.589

Fonte: Ministério da Educação/Inep Data – Censo Escolar da Educação Básica.

Gráfico 115 – Percentual do Quantitativo de Matrículas da Educação Básica na Dependência Administrativa Municipal de União dos Palmares, por Etapa de Ensino, em 2023 (%)

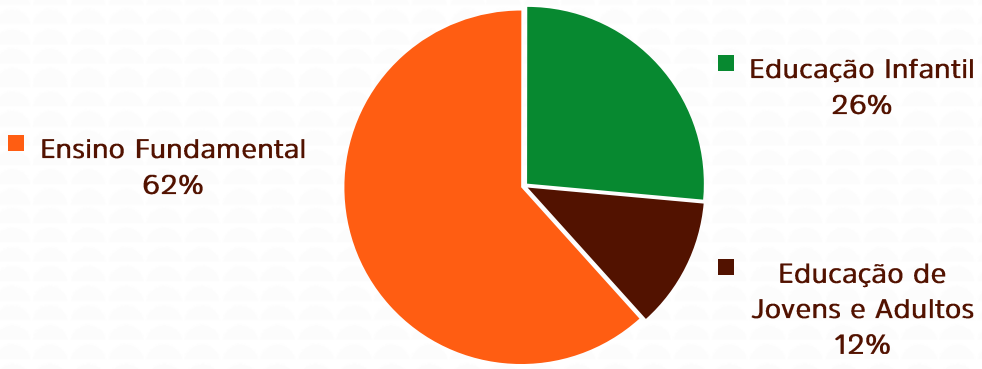

Fonte: Ministério da Educação/Inep Data – Censo Escolar da Educação Básica.

Em relação à localização, há mais matrículas da educação básica na zona urbana do município do que na zona rural. Em 2023, foram registradas 12.144 matrículas na zona urbana de União dos Palmares (69%) e 5.445 matrículas na zona rural (31%).

Gráfico 116 – Quantitativo de Matrículas da Educação Básica no Município de União dos Palmares, por Localização, 2013-2023 (Matrículas)

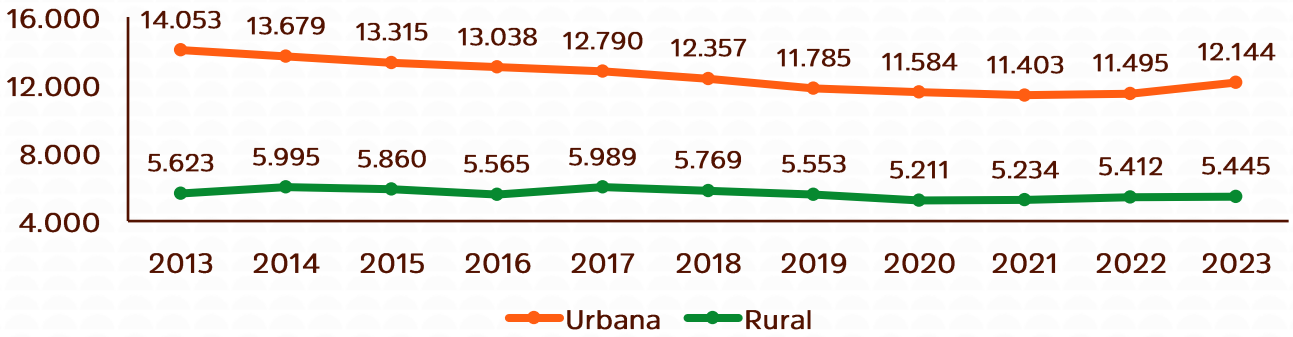

Fonte: Ministério da Educação/Inep Data – Censo Escolar da Educação Básica.

Gráfico 117 – Percentual do Quantitativo de Matrículas da Educação Básica no Município de União dos Palmares, por Localização, em 2023 (%)

Fonte: Ministério da Educação/Inep Data – Censo Escolar da Educação Básica.

De acordo com os dados de 2023, nota-se que no município há mais matrículas no ensino fundamental, tanto na zona urbana quanto na zona rural. É interessante observar também que foram registradas mais matrículas na educação de jovens e adultos na zona rural (1.088) do que na zona urbana (913).

Tabela 73 – Quantitativo de Matrículas da Educação Básica no Município de União dos Palmares, por Etapa de Ensino e Localização, em 2023 (Matrículas)

Variável/Etapa de Ensino	Urbana	Rural	Total
Educação Infantil	1.827	1.639	3.466
Ensino Fundamental	6.444	2.718	9.162
Ensino Médio	2.479	0	2.479
Educação Profissional	1.224	0	1.224
Educação de Jovens e Adultos (EJA)	913	1.088	2.001
Total de Matrículas por Localização	12.144	5.445	17.589

Fonte: Inep Data – Censo Escolar da Educação Básica.

Ademais, foram registradas, em 2023, 274 matrículas em escola localizada em área remanescente de quilombos em União dos Palmares, um patamar menor do que o registrado em anos anteriores, conforme aponta o gráfico 118 abaixo.

Gráfico 118 – Quantitativo de Matrículas da Educação Básica Localizadas em Área Remanescente de Quilombos no Município de União dos Palmares, 2013-2023 (Matrículas)

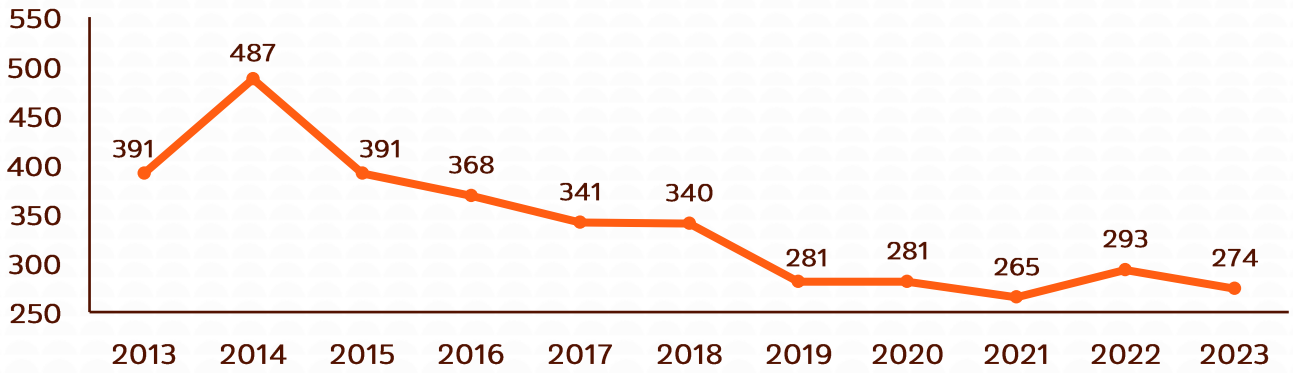

Fonte: Ministério da Educação/Inep Data – Censo Escolar da Educação Básica.

Além disso, a quantidade de matrículas localizadas em área remanescente de quilombos no município é maior no ensino fundamental do que na educação infantil e na educação de jovens e adultos. Em 2023, havia 69 matrículas na educação infantil (25%), 173 matrículas no ensino fundamental (63%) e 32 matrículas na educação de jovens e adultos (12%).

Gráfico 119 – Quantitativo de Matrículas da Educação Básica Localizadas em Área Remanescente de Quilombos no Município de União dos Palmares, por Etapa de Ensino, 2018-2023 (Matrículas)

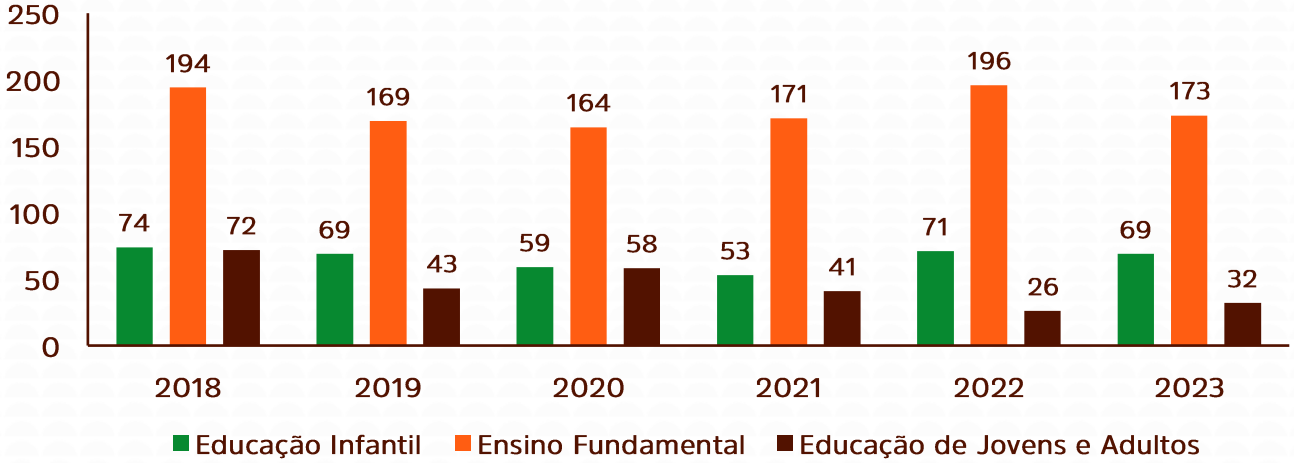

Fonte: Ministério da Educação/Inep Data – Censo Escolar da Educação Básica.

Gráfico 120 – Percentual do Quantitativo de Matrículas da Educação Básica Localizadas em Área Remanescente de Quilombos em União dos Palmares, por Etapa de Ensino, em 2023 (%)

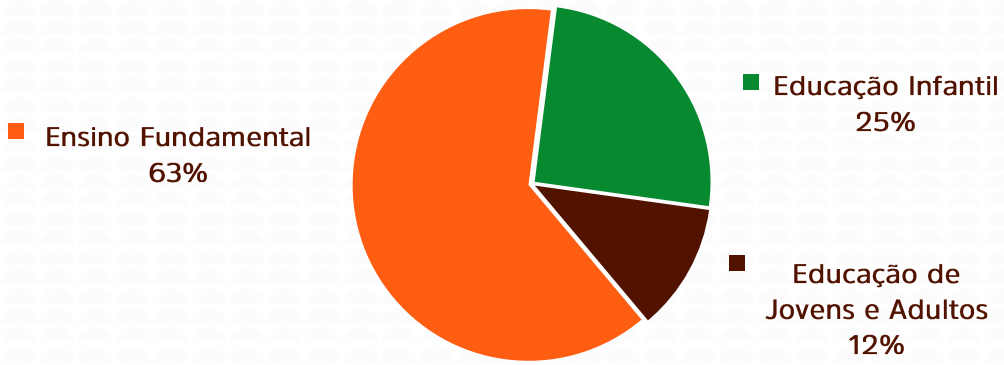

Fonte: Ministério da Educação/Inep Data – Censo Escolar da Educação Básica.

Em relação à caracterização dos alunos matriculados, nos dados analisados de 2018 a 2023, a maioria das matrículas da educação básica em União dos Palmares mesclou entre o sexo feminino e masculino, como ilustra o gráfico 121 na página seguinte. Em 2023, especificamente, o município registrou 9.074 matrículas do sexo feminino (52%) e 8.515 matrículas do sexo masculino (48%).

Quanto às etapas de ensino da educação básica no município, os dados de 2023 apresentados na tabela 74 da página seguinte revelam que o número de matrículas do sexo masculino foi maior na educação infantil, no ensino fundamental e no ensino médio, ao passo que, em margens maiores, houve mais matrículas do sexo feminino na educação profissional e na educação de jovens e adultos.

Gráfico 121 – Quantitativo de Matrículas da Educação Básica no Município de União dos Palmares, por Sexo, 2018-2023 (Matrículas)



Fonte: Ministério da Educação/Inep Data – Censo Escolar da Educação Básica.

Gráfico 122 – Percentual do Quantitativo de Matrículas da Educação Básica no Município de União dos Palmares, por Sexo, em 2023 (%)

Fonte: Ministério da Educação/Inep Data – Censo Escolar da Educação Básica.

Tabela 74 – Quantitativo de Matrículas da Educação Básica no Município de União dos Palmares, por Etapa de Ensino e Sexo, em 2023 (Matrículas)

Variável/Etapa de Ensino	Feminino	Masculino	Total
Educação Infantil	1.646	1.820	3.466
Ensino Fundamental	4.547	4.615	9.162
Ensino Médio	1.226	1.253	2.479
Educação Profissional	913	311	1.224
Educação de Jovens e Adultos (EJA)	1.231	770	2.001
Total de Matrículas por Sexo	9.074	8.515	17.589

Fonte: Ministério da Educação/Inep Data – Censo Escolar da Educação Básica.

No que se refere à cor/raça, nos dados observados de 2018 a 2023, houve na educação básica de União dos Palmares mais matrículas de pardos, seguidas de brancos, pretos, amarelos e indígenas. Do total de matrículas registradas no município em 2023, 12.456 foram de pardos (70,82%), 2.483 de brancos (14,12%), 2.044 matrículas não foram declaradas (11,62%), 547 foram de pretos (3,11%), 51 foram de amarelos (0,29%) e apenas 8 matrículas declaradas foram de indígenas (0,05%).

Tabela 75 – Quantitativo de Matrículas da Educação Básica no Município de União dos Palmares, por Cor/Raça, 2018-2023 (Matrículas)

Cor/Raça	2018	2019	2020	2021	2022	2023
Branca	2.648	2.507	2.496	2.453	2.347	2.483
Preta	520	483	444	403	441	547
Amarela	38	50	43	42	47	51
Parda	12.650	12.273	12.078	11.831	11.724	12.456
Indígena	5	6	4	4	9	8
Sem declaração	2.265	2.019	1.730	1.904	2.339	2.044
Total	18.126	17.338	16.795	16.637	16.907	17.589

Fonte: Ministério da Educação/Inep Data – Censo Escolar da Educação Básica.

Gráfico 123 – Percentual do Quantitativo de Matrículas da Educação Básica no Município de União dos Palmares, por Cor/Raça, em 2023 (%)

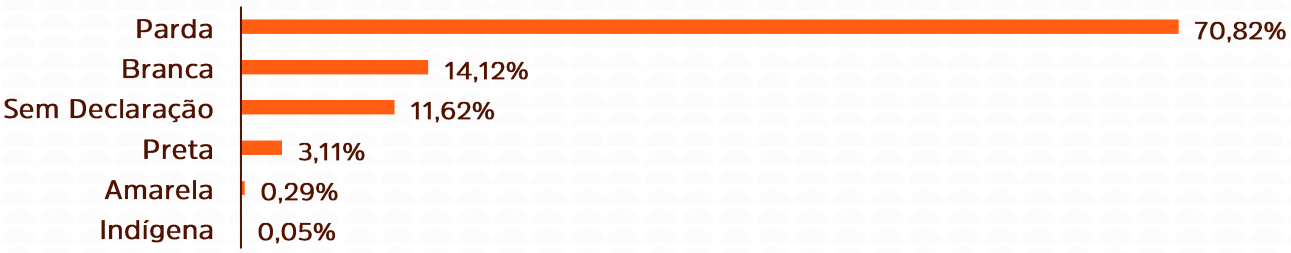

Fonte: Ministério da Educação/Inep Data – Censo Escolar da Educação Básica.

Através da tabela 76 abaixo, é possível visualizar a quantidade de matrículas registradas no município em 2023, por etapa de ensino e cor/raça.

Tabela 76 – Quantitativo de Matrículas da Educação Básica no Município de União dos Palmares, por Etapa de Ensino e Cor/Raça, em 2023 (Matrículas)

Variável/Etapa de Ensino	Branca	Preta	Amarela	Parda	Indígena	S/Declaração
Educação Infantil	453	114	11	2.285	1	602
Ensino Fundamental	1.318	260	27	6.690	3	864
Ensino Médio	396	67	6	1.881	1	128
Educação Profissional	210	40	2	759	1	212
Educação de Jovens e Adultos	215	90	7	1.332	3	354

Fonte: Ministério da Educação/Inep Data – Censo Escolar da Educação Básica.

Em relação à faixa etária e conforme aponta o gráfico 124 na página seguinte, a maioria das matrículas da educação básica registradas em União dos Palmares em 2023 pertencia a alunos de 6 a 10 anos de idade (4.892 matrículas), seguidos pelos alunos do grupo etário de 11 a 14 anos (4.070 matrículas) e de 15 a 17 anos (2.618 matrículas). Por outro lado, alunos de 30 a 34 anos tiveram o menor número de matrículas nesse ano (241). Além disso, foram registradas 1.034 matrículas de alunos com 40 anos ou mais.

A partir da página seguinte, os gráficos 125 a 129 apresentam as faixas etárias das matrículas em cada etapa de ensino da educação básica do município em 2023. Nota-se que os grupos etários dominantes por etapa de ensino são: alunos de 4 a 5 anos na educação infantil, de 6 a 10 anos no ensino fundamental, de 15 a 17 anos no ensino médio, a partir de 25 anos na educação profissional e a partir de 40 anos na educação de jovens e adultos.

Gráfico 124 – Quantitativo de Matrículas da Educação Básica no Município de União dos Palmares, por Faixa Etária, em 2023 (Matrículas)

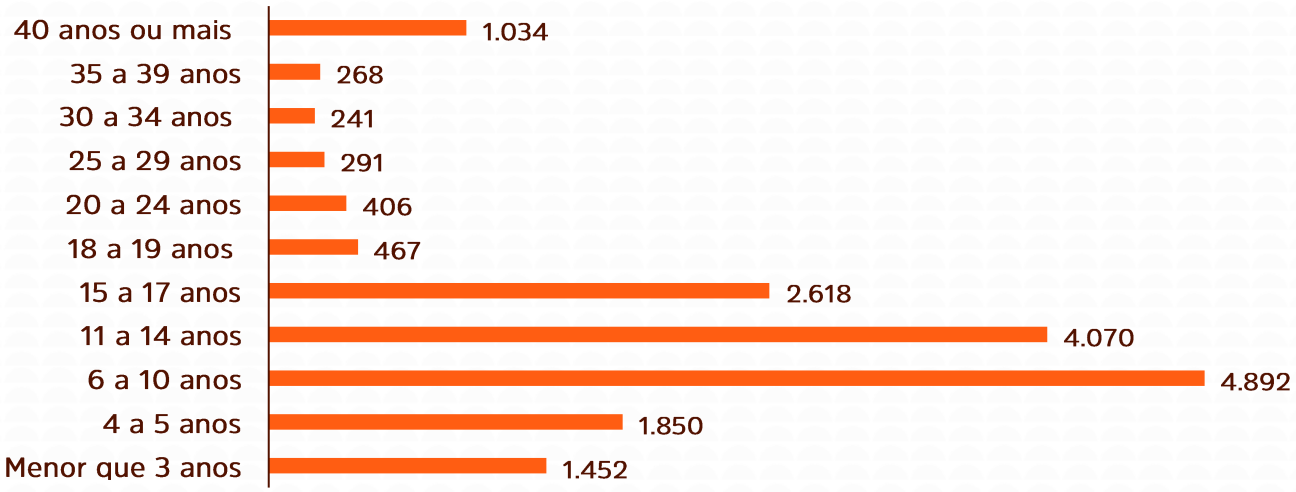

Fonte: Ministério da Educação/Inep Data – Censo Escolar da Educação Básica.

Gráfico 125 – Quantitativo de Matrículas da Educação Infantil no Município de União dos Palmares, por Faixa Etária, em 2023 (Matrículas)

Fonte: Ministério da Educação/Inep Data – Censo Escolar da Educação Básica.

Gráfico 126 – Quantitativo de Matrículas do Ensino Fundamental no Município de União dos Palmares, por Faixa Etária, em 2023 (Matrículas)

Fonte: Ministério da Educação/Inep Data – Censo Escolar da Educação Básica.

Gráfico 127 – Quantitativo de Matrículas do Ensino Médio no Município de União dos Palmares, por Faixa Etária, em 2023 (Matrículas)

Fonte: Ministério da Educação/Inep Data – Censo Escolar da Educação Básica.

Gráfico 128 – Quantitativo de Matrículas da Educação Profissional no Município de União dos Palmares, por Faixa Etária, em 2023 (Matrículas)

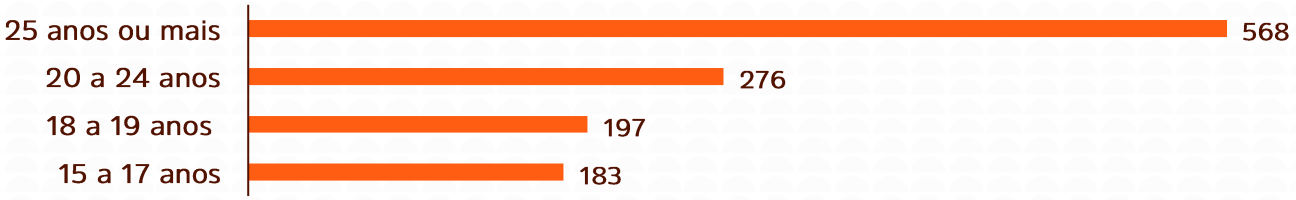

Fonte: Ministério da Educação/Inep Data – Censo Escolar da Educação Básica.

Gráfico 129 – Quantitativo de Matrículas da Educação de Jovens e Adultos (EJA) no Município de União dos Palmares, por Faixa Etária, em 2023 (Matrículas)

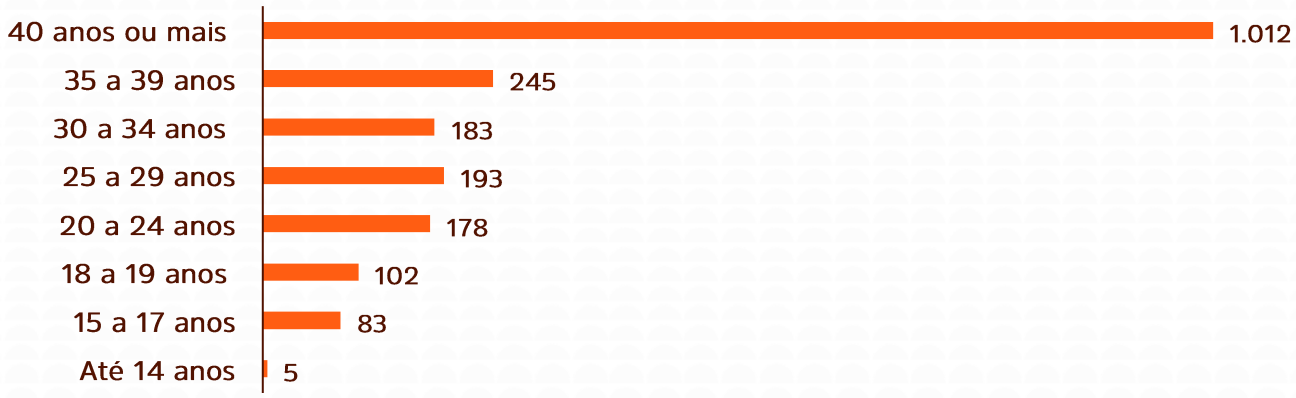

Fonte: Ministério da Educação/Inep Data – Censo Escolar da Educação Básica.

Vale destacar que um tópico importante relacionado à educação é o nível de alfabetização da população de uma localidade. Visto isso, segundo os dados do IBGE[95] (2024a), foi possível obter a informação de que, das 44.815 pessoas residentes em União dos Palmares com 15 anos ou mais de idade registradas em 2022, 34.403 foram contabilizadas como alfabetizadas (76,77%), enquanto que uma quantidade expressiva de 10.412 pessoas residentes no município foram registradas como não alfabetizadas (23,23%).

Gráfico 130 – Percentual das Pessoas de 15 Anos ou Mais de Idade Residentes do Município de União dos Palmares, por Situação de Alfabetização, em 2022 (%)

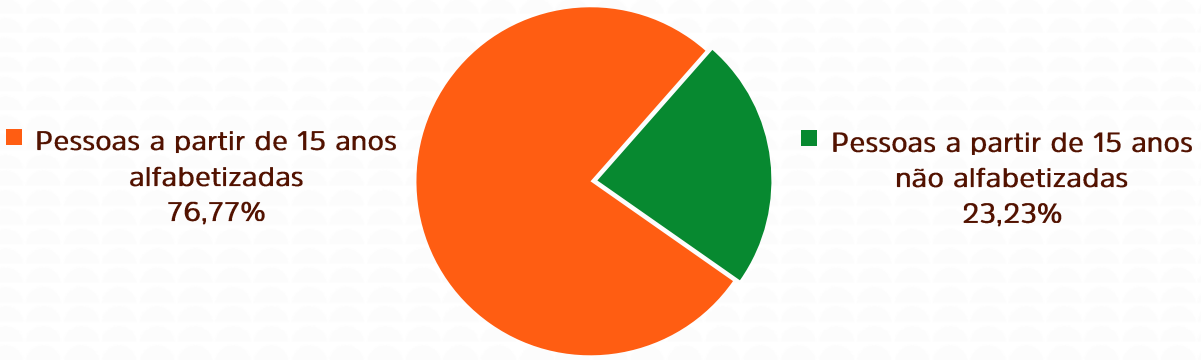

Fonte: IBGE – Censo Demográfico.

[95] Dados do Censo Demográfico 2022, atualizados em 17 maio de 2024.

Quanto à caracterização dos palmarinos por alfabetização, os dados ilustrados nos gráficos a seguir revelam que, em 2022, havia mais mulheres analfabetas (5.250) do que homens (5.162) no município. Além disso, o analfabetismo foi mais prevalente entre os pardos (5.936), seguido pelos brancos (2.794), pretos (1.643), amarelos (24) e indígenas (14). Entre os residentes de União dos Palmares com 65 anos ou mais, o analfabetismo foi significativamente alto, com 3.227 pessoas nessa condição em 2022, número maior do que os 2.227 palmarinos alfabetizados nessa faixa etária. Por outro lado, a menor quantidade de analfabetos registrados no município nesse ano foi entre pessoas de 15 a 19 anos (179).

Gráfico 131 – Quantidade das Pessoas de 15 Anos ou Mais de Idade Residentes do Município de União dos Palmares, por Situação de Alfabetização e Sexo, em 2022 (Pessoas)

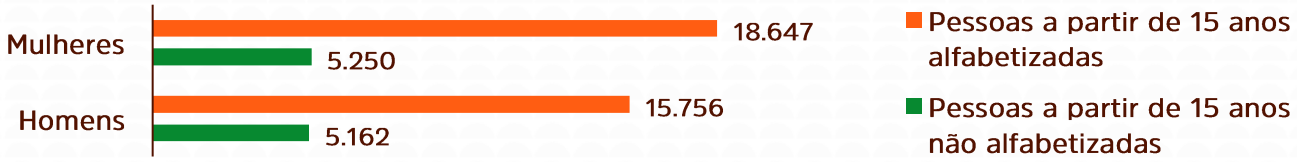

Fonte: IBGE – Censo Demográfico.

Gráfico 132 – Quantidade das Pessoas de 15 Anos ou Mais de Idade Residentes do Município de União dos Palmares, por Situação de Alfabetização e Cor ou Raça, em 2022 (Pessoas)

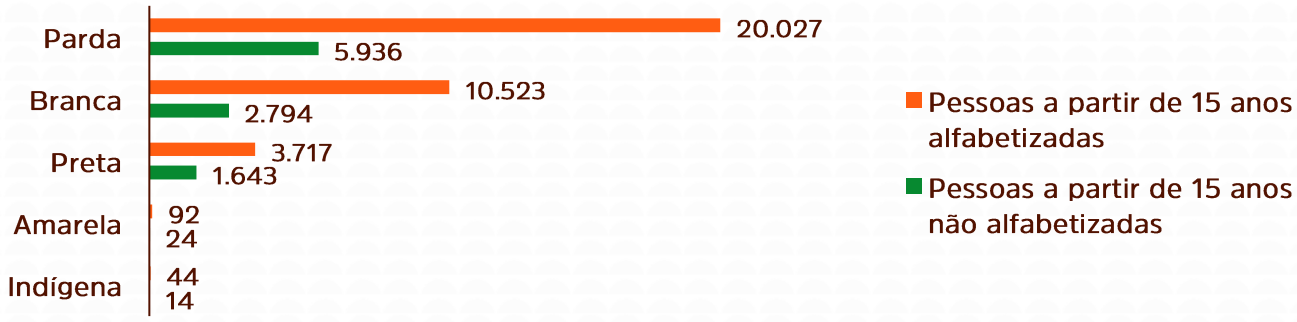

Fonte: IBGE – Censo Demográfico.

Gráfico 133 – Quantidade das Pessoas de 15 Anos ou Mais de Idade Residentes do Município de União dos Palmares, por Situação de Alfabetização e Grupo de Idade, em 2022 (Pessoas)

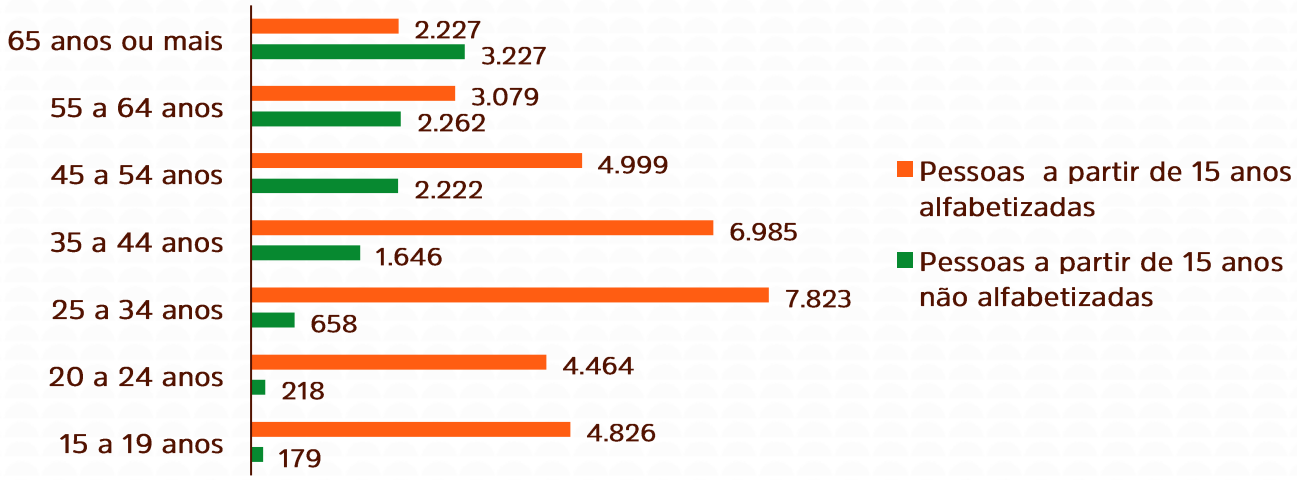

Fonte: IBGE – Censo Demográfico.

O Ministério da Educação também elabora um importante indicador que avalia o desempenho da educação básica nas escolas públicas do Brasil, denominado Ideb (Índice de Desenvolvimento da Educação Básica)[96]. No gráfico 134 a seguir, são apresentados os resultados do índice em União dos Palmares para os anos de 2005 a 2023[97]. Ao analisar os dados, observa-se que, desde 2013, o desempenho da educação básica na rede pública do município apresentou expressiva melhora nos anos iniciais e finais do ensino fundamental, principalmente entre 2021 e 2023. Em contraste, o ensino médio do município apresentou um desempenho inferior, com notas de 3,7 e 3,8 entre 2017 e 2021. No entanto, em 2023, União dos Palmares alcançou um avanço significativo, obtendo as maiores notas do índice tanto no ensino fundamental quanto no ensino médio (Brasil, 2024e).

Gráfico 134 – Índice de Desenvolvimento da Educação Básica (Ideb) na Rede Pública do Município de União dos Palmares, por Etapa de Ensino, 2005-2023

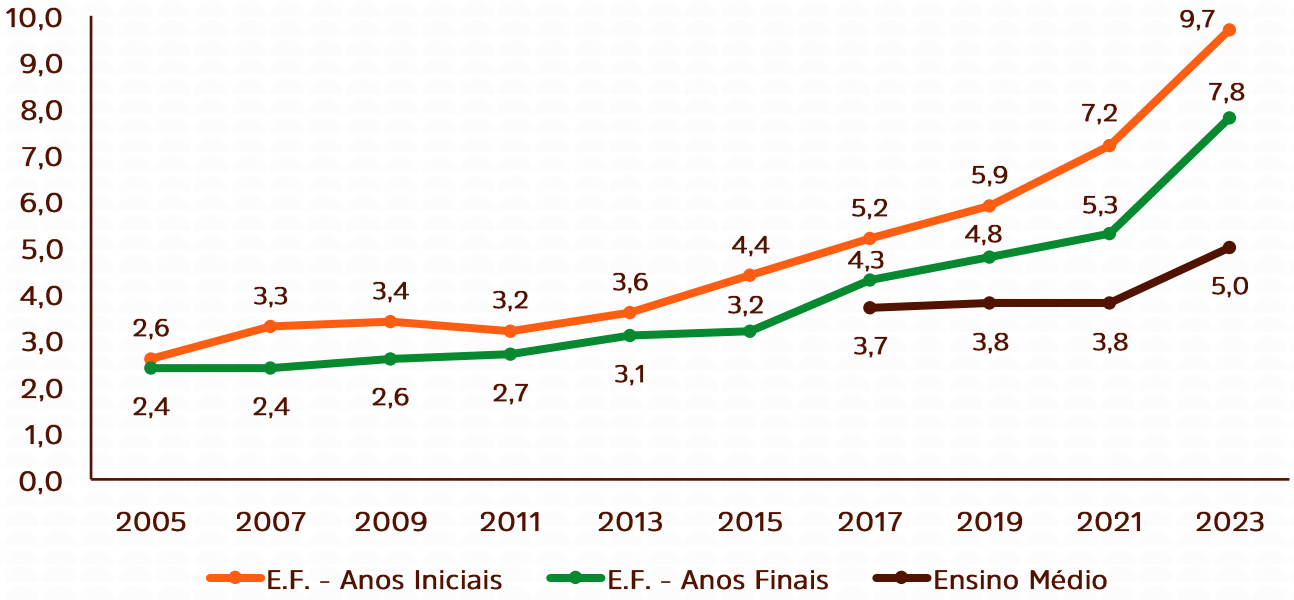

Fonte: Ministério da Educação/Inep – Índice de Desenvolvimento da Educação Básica.

Os gráficos na página seguinte ilustram claramente o avanço da educação básica na rede pública de União dos Palmares, ao mostrar que, em 2023, o município alcançou a segunda maior nota do Ideb (9,7) nos anos iniciais do ensino fundamental em Alagoas, empatado com Coruripe e atrás apenas de Santana do Mundaú, que obteve 9,8. Esses três municípios alagoanos também se destacaram nacionalmente ao atingir as maiores notas para os anos iniciais do país, ficando atrás apenas do município Pires Ferreira (CE), que cravou a nota 10, a máxima do índice. Nos anos finais do ensino fundamental, União dos Palmares registrou a terceira maior nota (7,8) em Alagoas (ao lado de São José da Laje) e a nona maior nota entre os municípios brasileiros. Já no ensino médio, União dos Palmares obteve a segunda maior nota do Ideb (5,0) de Alagoas, atrás apenas de Ibateguara, que alcançou 6,6 (Brasil, 2024e).

[96] O Índice de Desenvolvimento da Educação Básica (Ideb) foi criado em 2007 pelo Instituto Nacional de Estudos e Pesquisas Educacionais Anísio Teixeira (Inep), varia de 0 a 10, e é calculado a partir dos dados sobre aprovação escolar, obtidos no Censo Escolar, e das médias de desempenho no Sistema de Avaliação da Educação Básica (Saeb) (Brasil, 2024e).

[97] Para os resultados do Ideb no ensino médio, os dados disponíveis são de 2017 a 2023.

Gráfico 135 – Ranking dos Dez Municípios do Estado de Alagoas com o Maior Índice de Desenvolvimento da Educação Básica (Ideb) nos Anos Iniciais do Ensino Fundamental da Rede Pública, em 2023



Fonte: Ministério da Educação/Inep – Índice de Desenvolvimento da Educação Básica.

Gráfico 136 – Ranking dos Dez Municípios do Estado de Alagoas com o Maior Índice de Desenvolvimento da Educação Básica (Ideb) nos Anos Finais do Ensino Fundamental da Rede Pública, em 2023



Fonte: Ministério da Educação/Inep – Índice de Desenvolvimento da Educação Básica.

Gráfico 137 – Ranking dos Dez Municípios do Estado de Alagoas com o Maior Índice de Desenvolvimento da Educação Básica (Ideb) no Ensino Médio da Rede Pública, em 2023



Fonte: Ministério da Educação/Inep – Índice de Desenvolvimento da Educação Básica.

Ao consultar os resultados do Ideb, é possível verificar também as notas de Língua Portuguesa e Matemática que a rede pública do município alcançou nas provas do Saeb (Sistema de Avaliação da Educação Básica). Os gráficos 138 e 139 a seguir apresentam os resultados de 2017 a 2023. Observa-se que as notas de Língua Portuguesa e Matemática aumentaram notavelmente em União dos Palmares, tanto nos anos iniciais e finais do ensino fundamental quanto no ensino médio, na passagem de 2021 para 2023. Além disso, nota-se que, em 2023, os alunos do ensino fundamental e do ensino médio da rede pública do município demonstraram maior proficiência em Matemática do que em Língua Portuguesa.

Em suma, os dados do Ideb (Índice de Desenvolvimento da Educação Básica) destacam o surpreendente desenvolvimento que União dos Palmares apresentou na educação básica da rede pública nos últimos anos. O ensino fundamental teve um desempenho superior ao ensino médio, embora este último também tenha mostrado um avanço significativo em 2023.

Gráfico 138 – Notas de Língua Portuguesa do Sistema de Avaliação da Educação Básica (Saeb) no Ensino Fundamental (Anos Iniciais e Finais) e no Ensino Médio da Rede Pública do Município de União dos Palmares, 2017-2023

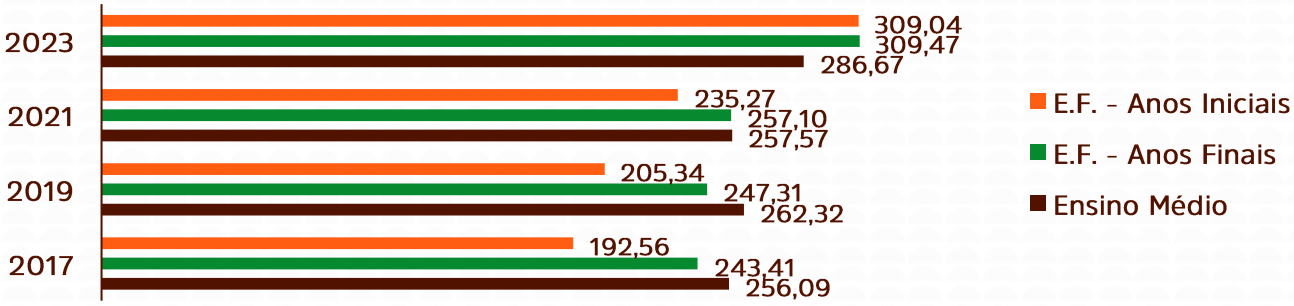

Fonte: Ministério da Educação/Inep – Índice de Desenvolvimento da Educação Básica.

Gráfico 139 – Notas de Matemática do Sistema de Avaliação da Educação Básica (Saeb) no Ensino Fundamental (Anos Iniciais e Finais) e no Ensino Médio da Rede Pública do Município de União dos Palmares, 2017-2023

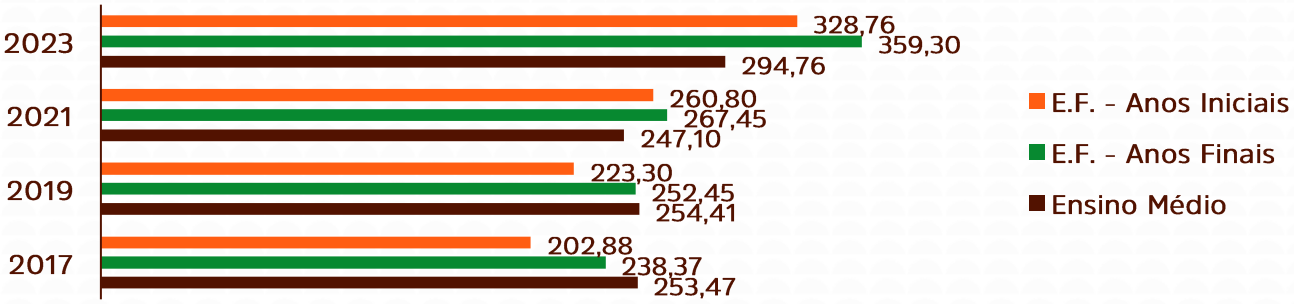

Fonte: Ministério da Educação/Inep – Índice de Desenvolvimento da Educação Básica.

Ademais, o Ministério da Educação (Brasil 2024f) disponibiliza outros indicadores da educação básica além do Ideb, é o caso das taxas de rendimento, que medem a aprovação, reprovação e abandono dos alunos no ano letivo; das taxas de transição/fluxo, que medem a promoção, repetência e evasão dos alunos no ano seguinte; e da taxa de distorção idade-série, que avalia se a idade dos alunos na série frequentada é a recomendada. Os resultados dessas taxas para o município nos últimos anos podem ser visualizados a partir da página seguinte.

Na tabela 77 são apresentados os resultados das taxas de rendimento dos alunos da educação básica de União dos Palmares nos anos de 2019 a 2023. Observa-se que, na comparação entre 2022 e 2023, houve uma expressiva melhora nas taxas de aprovação[98], reprovação[99] e abandono[100] tanto nos anos iniciais e finais do ensino fundamental quanto no ensino médio do município. Nos anos iniciais do ensino fundamental, por exemplo, a taxa de aprovação alcançou a marca de 100% em 2023.

Tabela 77 – Taxas de Rendimento da Educação Básica em União dos Palmares, 2019-2023 (%)

Categoria	2019	2020	2021	2022	2023
Taxa de aprovação – ensino fundamental (anos iniciais)	99,0	98,6	99,4	99,7	100
Taxa de aprovação – ensino fundamental (anos finais)	97,2	96,0	97,9	97,5	99,9
Taxa de aprovação – ensino médio	90,1	99,4	94,0	88,4	96,7
Taxa de reprovação – ensino fundamental (anos iniciais)	0,3	0,0	0,1	0,1	0,0
Taxa de reprovação – ensino fundamental (anos finais)	0,8	0,1	0,1	1,0	0,1
Taxa de reprovação – ensino médio	2,5	0,0	4,1	3,9	2,2
Taxa de abandono – ensino fundamental (anos iniciais)	0,7	1,4	0,5	0,2	0,0
Taxa de abandono – ensino fundamental (anos finais)	2,0	3,9	2,0	1,5	0,0
Taxa de abandono – ensino médio	7,4	0,6	1,9	7,7	1,1

Fonte: Ministério da Educação/Inep Data – Indicadores das Estatísticas do Censo Escolar.

Enquanto isso, a tabela 78 a seguir demonstra as taxas de transição/fluxo dos alunos da educação básica de União dos Palmares nos anos de 2016 a 2020. Nota-se que, ao comparar os resultados de 2020 em relação a 2019, a taxa de promoção[101] dos alunos diminuiu no ensino fundamental e aumentou no ensino médio; a taxa de repetência[102] aumentou no ensino fundamental e diminuiu no ensino médio; e a taxa de evasão[103] dos alunos aumentou no ensino fundamental, mas registrou uma notável queda no ensino médio.

Tabela 78 – Taxas de Transição/Fluxo da Educação Básica em União dos Palmares, 2016-2020 (%)

Categoria	2016	2017	2018	2019	2020
Taxa de promoção – ensino fundamental (anos iniciais)	89,6	95,5	95,3	97,3	95,0
Taxa de promoção – ensino fundamental (anos finais)	71,0	85,1	82,6	92,3	91,2
Taxa de promoção – ensino médio	80,2	85,4	80,1	83,5	94,3
Taxa de repetência – ensino fundamental (anos iniciais)	8,2	2,5	3,3	1,5	3,0
Taxa de repetência – ensino fundamental (anos finais)	16,5	5,4	7,2	3,7	4,1
Taxa de repetência – ensino médio	6,0	5,0	6,8	5,6	0,5
Taxa de evasão – ensino fundamental (anos iniciais)	1,7	1,3	1,1	1,0	1,8
Taxa de evasão – ensino fundamental (anos finais)	7,5	5,0	5,6	2,8	3,8
Taxa de evasão – ensino médio	10,3	7,1	10,4	8,5	4,7

Fonte: Ministério da Educação/Inep Data – Indicadores das Estatísticas do Censo Escolar.

[98] A taxa de aprovação indica a proporção de alunos que, ao final do ano letivo, alcançou os critérios mínimos para a conclusão satisfatória da etapa de ensino (Brasil, 2024f).

[99] A taxa de reprovação indica a proporção de alunos que, ao final do ano letivo, não alcançou os critérios mínimos para a conclusão da etapa de ensino (Brasil, 2024f).

[100] A taxa de abandono indica a proporção de alunos que deixou de frequentar a escola após a data de referência do Censo Escolar (Brasil, 2024f).

[101] A taxa de promoção indica a proporção de alunos que, no ano seguinte, progrediram de série (Brasil, 2024f).

[102] A taxa de repetência indica a proporção de alunos que, no ano seguinte, se mantiveram na mesma série (Brasil, 2024f).

[103] A taxa de evasão indica a proporção de alunos que, no ano seguinte, não se matricularam em qualquer escola (Brasil, 2024f).

Em relação à taxa de distorção idade-série[104], conforme apresenta o gráfico 140 abaixo, houve uma diminuição entre 2018 e 2023 no percentual de alunos da educação básica de União dos Palmares que possuíam idade superior à recomendada para a série frequentada. Observa-se, também, que a proporção de alunos do município com distorção idade-série é maior no ensino médio do que no ensino fundamental.

Gráfico 140 – Taxa de Distorção Idade-Série da Educação Básica no Município de União dos Palmares, por Etapa de Ensino, 2018-2023 (%)

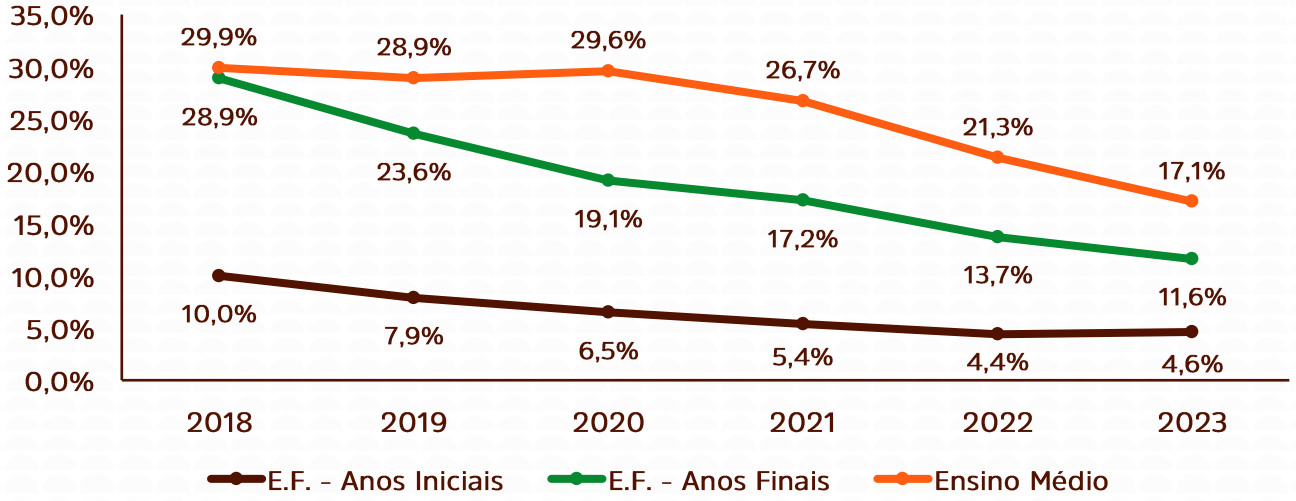

Fonte: Ministério da Educação/Inep Data – Indicadores das Estatísticas do Censo Escolar.

O Ministério da Educação também divulga dados relativos aos inscritos do Enem (Exame Nacional do Ensino Médio). Assim, pelo gráfico 141 a seguir, é possível visualizar a quantidade total de inscritos em União dos Palmares no exame. No último ano disponibilizado, em 2022, o município apresentou 1.125 inscritos no Enem, um número um pouco maior do que os 998 inscritos de 2021, que foi a menor quantidade registrada desde 2015 (Brasil, 2023).

Gráfico 141 – Quantidade Total de Inscritos no Exame Nacional do Ensino Médio (Enem) no Município de União dos Palmares, 2015-2022 (Inscritos)

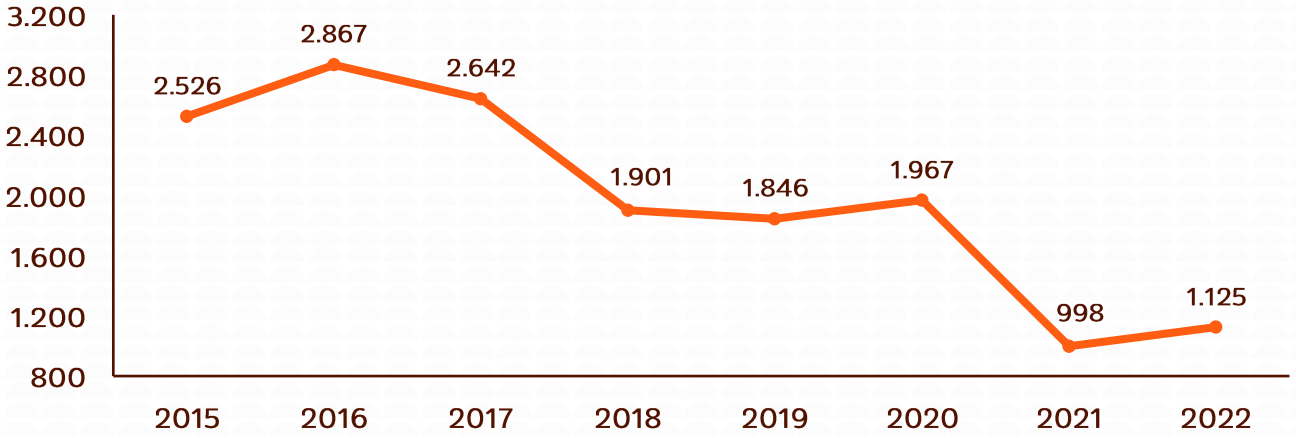

Fonte: Ministério da Educação/Inep Data – Painéis Enem.

[104] Este indicador "permite avaliar o percentual de alunos que possuem idade superior à recomendada para a série frequentada, ou seja, que se encontram numa situação de atraso escolar" (Brasil, 2024f).

Ao analisar os dados de 2015 a 2022, nota-se que a maioria dos inscritos no Enem em União dos Palmares são egressos, seguidos de concluintes, cursistas e não concluintes. Do total de inscritos no exame em 2022 no município, 601 eram egressos (53,42%), 410 eram concluintes (36,44%), 113 eram cursistas (10,04%) e apenas um inscrito foi registrado como não concluinte (0,09%).

Gráfico 142 – Quantidade de Inscritos no Exame Nacional do Ensino Médio (Enem) no Município de União dos Palmares, por Tipo de Participação, 2015-2022 (Inscritos)

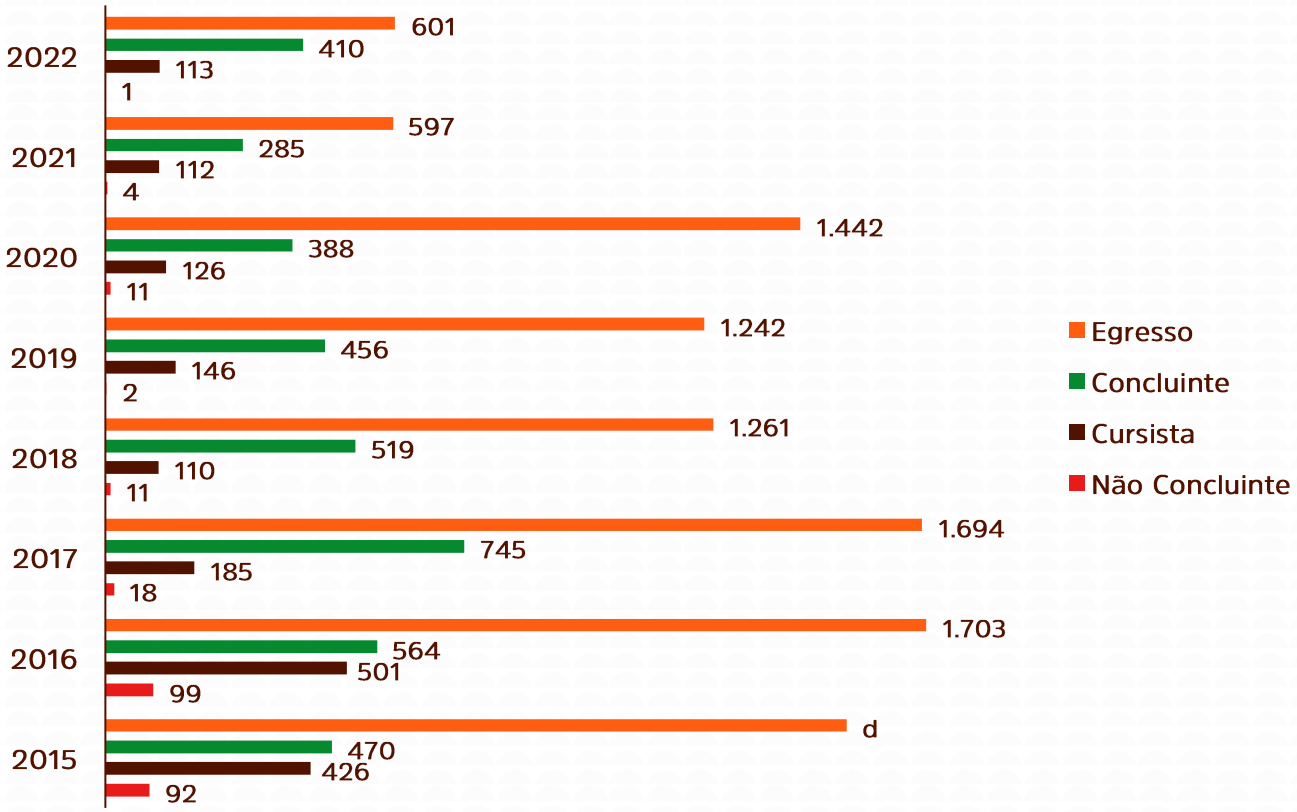

Fonte: Ministério da Educação/Inep Data – Painéis Enem.

Gráfico 143 – Percentual da Quantidade de Inscritos no Exame Nacional do Ensino Médio (Enem) no Município de União dos Palmares, por Tipo de Participação, em 2022 (%)

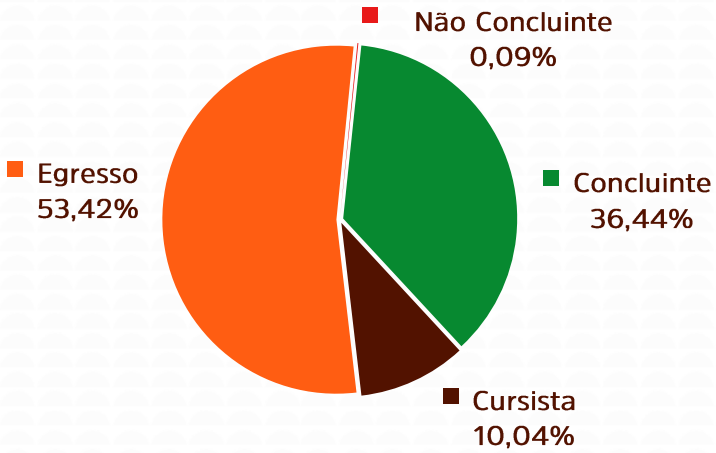

Fonte: Ministério da Educação/Inep Data – Painéis Enem.

Em relação à presença no dia da prova, os dados dos últimos anos apontam que poucos inscritos do Enem no município foram eliminados. No entanto, houve uma quantidade expressiva de ausências. Dos inscritos em 2022, 717 se fizeram presentes nos dois dias do exame (63,73%), 356 não compareceram em nenhum dia (31,64%), 48 realizaram a prova somente no primeiro dia (4,27%), enquanto que dois inscritos foram apenas no segundo dia (0,18%) e dois foram eliminados (0,18%).

Gráfico 144 – Quantidade de Inscritos no Exame Nacional do Ensino Médio (Enem) no Município de União dos Palmares, por Situação de Presença no Dia da Prova, 2015-2022 (Inscritos)

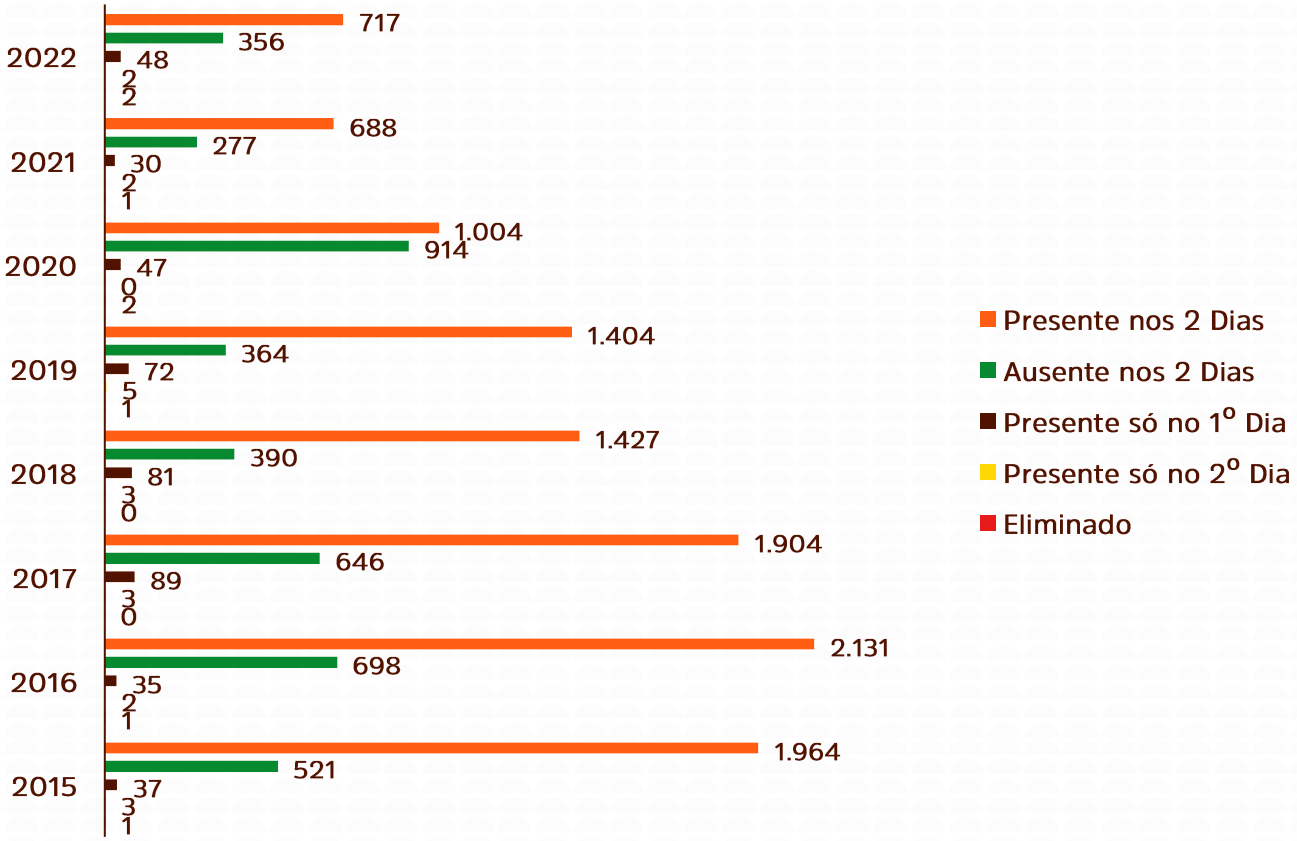

Fonte: Ministério da Educação/Inep Data – Painéis Enem.

Gráfico 145 – Percentual da Quantidade de Inscritos no Exame Nacional do Ensino Médio (Enem) no Município de União dos Palmares, por Situação de Presença no Dia da Prova, em 2022 (%)

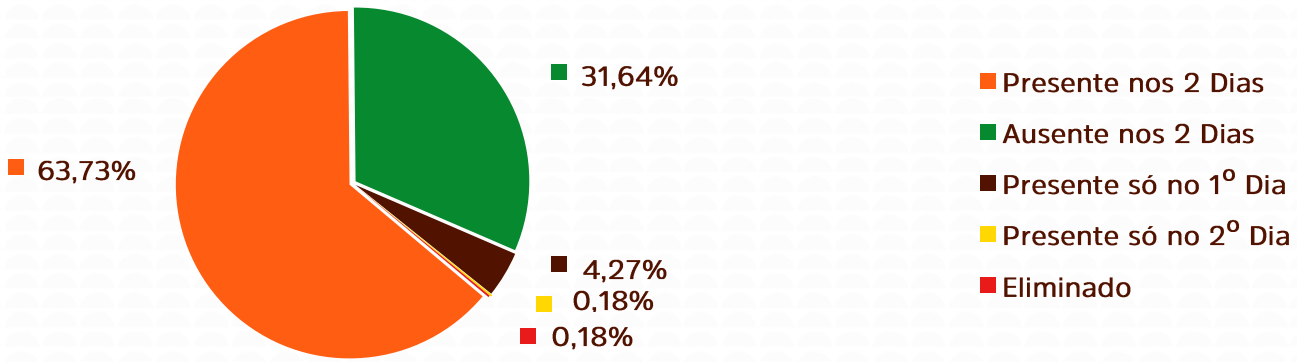

Fonte: Ministério da Educação/Inep Data – Painéis Enem.

O Inep (Instituto Nacional de Estudos e Pesquisas Educacionais Anísio Teixeira) também disponibiliza informações sobre as características dos inscritos no Enem. Assim, de acordo com o gráfico 146 abaixo, que apresenta os dados anuais de 2015 a 2022, observa-se uma predominância de inscritos do sexo feminino em União dos Palmares em comparação com o sexo masculino. Em 2022, especificamente, dos inscritos totais, 711 eram do sexo feminino (63,20%) e 414 eram do sexo masculino (36,80%).

Gráfico 146 – Quantidade de Inscritos no Exame Nacional do Ensino Médio (Enem) no Município de União dos Palmares, por Sexo, 2015-2022 (Inscritos)

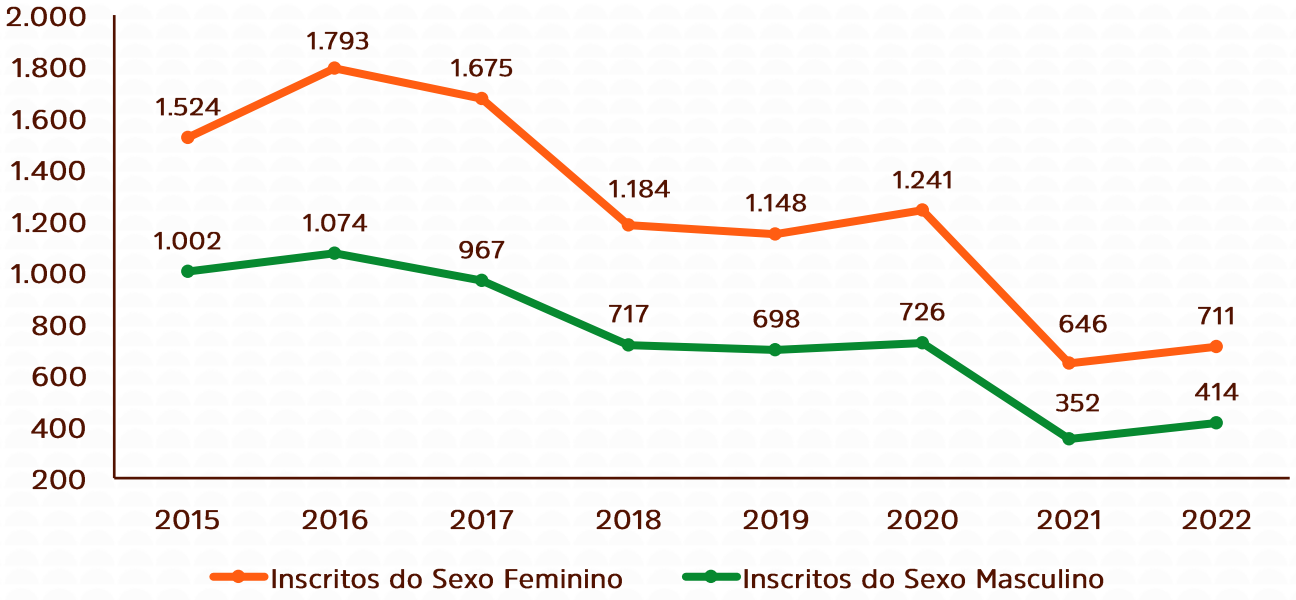

Fonte: Ministério da Educação/Inep Data – Painéis Enem.

Gráfico 147 – Percentual da Quantidade de Inscritos no Exame Nacional do Ensino Médio (Enem) no Município de União dos Palmares, por Sexo, em 2022 (%)

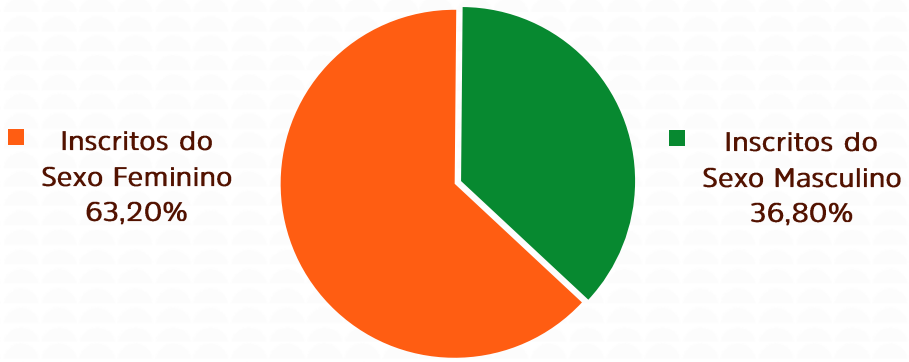

Fonte: Ministério da Educação/Inep Data – Painéis Enem.

Quanto à cor/raça, no período analisado de 2016 a 2022, a maioria dos inscritos no Enem no município foi de pessoas pardas, seguidas por brancas, pretas, amarelas e indígenas. Em 2022, do total de inscritos, 55,38% (623) se identificaram como pardos, 22,84% (257) como brancos, 12,62% (142) como pretos, 5,60% (63) como amarelos, 0,36% (4) como indígenas e 3,20% (36) não declararam sua cor/raça.

Tabela 79 – Quantidade de Inscritos no Exame Nacional do Ensino Médio (Enem) no Município de União dos Palmares, por Cor/Raça, 2016-2022 (Inscritos)

Cor/Raça	2016	2017	2018	2019	2020	2021	2022
Branca	576	559	389	359	424	265	257
Preta	464	407	290	261	274	128	142
Amarela	186	172	124	137	142	58	63
Parda	1.573	1.452	1.059	1.031	1.059	510	623
Indígena	18	12	13	11	17	1	4
Sem declaração	50	40	26	47	51	36	36
Total	2.867	2.642	1.901	1.846	1.967	998	1.125

Fonte: Ministério da Educação/Inep Data – Painéis Enem.

Gráfico 148 – Percentual da Quantidade de Inscritos no Exame Nacional do Ensino Médio (Enem) no Município de União dos Palmares, por Cor/Raça, em 2022 (%)

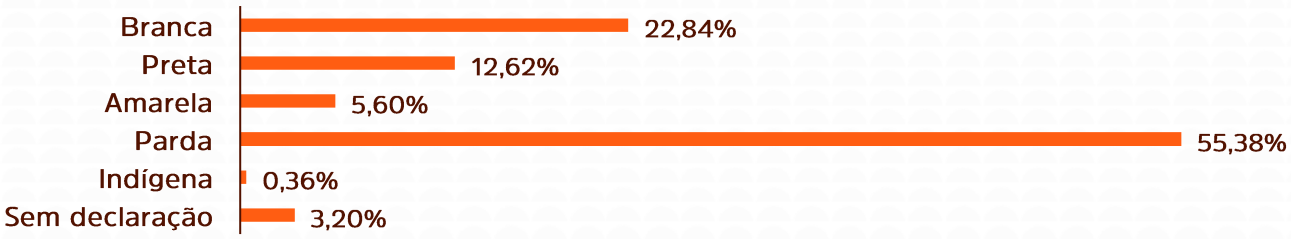

Fonte: Ministério da Educação/Inep Data – Painéis Enem.

Já em relação aos inscritos do Enem em União dos Palmares por faixa etária, os dados de 2018 a 2022, demonstrados no gráfico 149 abaixo, revelam uma distribuição variada. Nota-se que, em 2022, 51,73% dos inscritos (582) pertenciam ao grupo etário de 18 a 21 anos, enquanto que 21,51% (242) registraram ter menos de 18 anos. Os inscritos de 22 a 25 anos constituíram 12,53% (141) do total nesse ano, ao passo que em menor proporção, 8,44% (95) tinham mais de 30 anos, e 5,78% (65 pessoas) estavam na faixa de 26 a 30 anos.

Gráfico 149 – Quantidade de Inscritos no Exame Nacional do Ensino Médio (Enem) no Município de União dos Palmares, por Faixa Etária, 2018-2022 (Inscritos)

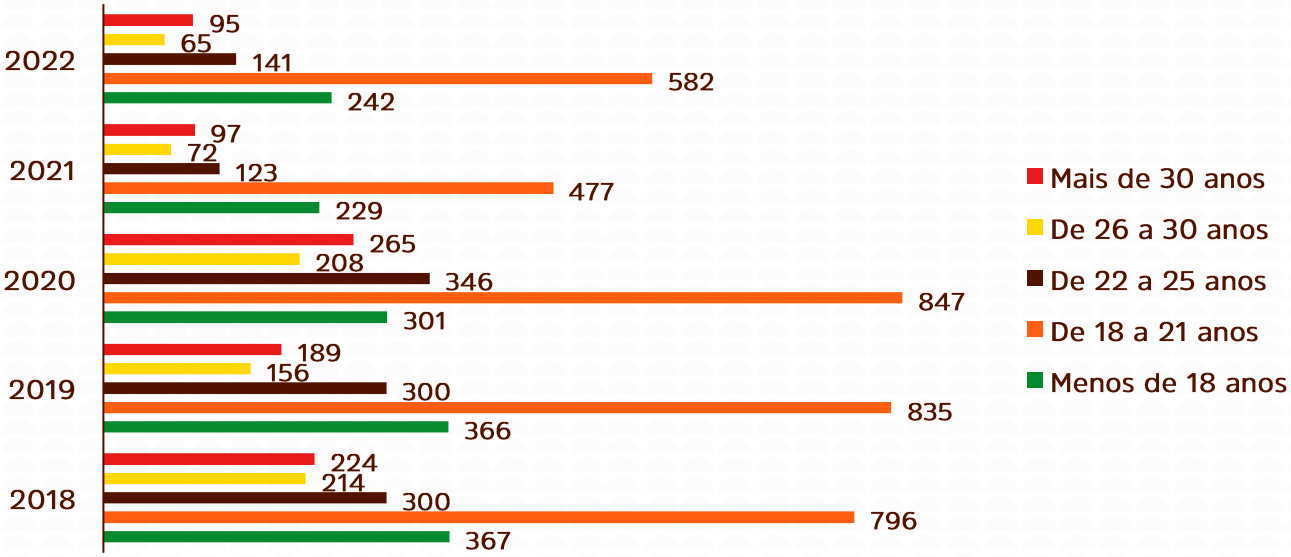

Fonte: Ministério da Educação/Inep Data – Painéis Enem.

Gráfico 150 – Percentual da Quantidade de Inscritos no Exame Nacional do Ensino Médio (Enem) no Município de União dos Palmares, por Faixa Etária, em 2022 (%)

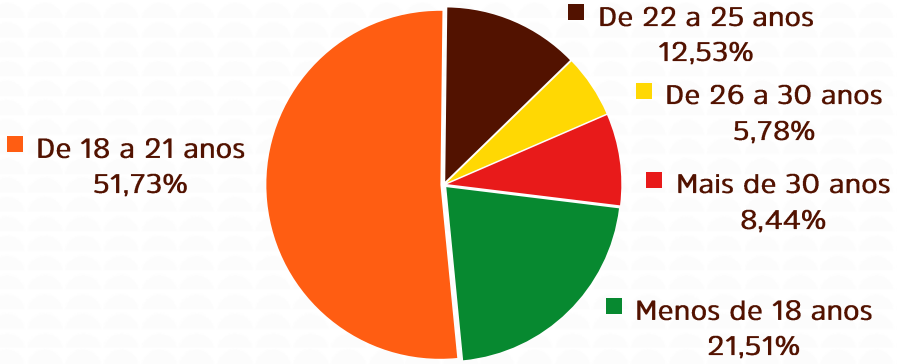

Fonte: Ministério da Educação/Inep Data – Painéis Enem.

Referente à educação superior, a modalidade é bem menos representativa em União dos Palmares do que a educação básica, assim como há poucos dados disponíveis que caracterizam a categoria.

Tendo em vista isso, é importante pontuar que o município conta com uma universidade pública que oferta cursos presenciais. Trata-se da Universidade Estadual de Alagoas (Uneal), com o Campus V ativo em União dos Palmares, o qual disponibiliza anualmente vagas no SISU (Sistema de Seleção Unificada) para quatro cursos de graduação no grau de licenciatura: pedagogia, geografia, letras português e letras inglês, conforme lista o quadro 12 abaixo e informa o Cadastro Nacional de Cursos e Instituições de Educação Superior (Cadastro e-MEC) do Ministério da Educação (Brasil, 2024d).

Quadro 12 – Listagem de Cursos de Graduação Ofertados[105] na Modalidade Presencial no Campus V da Universidade Estadual de Alagoas (Uneal) Localizado no Município de União dos Palmares

Curso	Grau	Vagas Anuais
Pedagogia	Licenciatura	40
Geografia	Licenciatura	40
Letras – Português	Licenciatura	25
Letras – Inglês	Licenciatura	25

Fonte: Ministério da Educação – Sistema e-MEC.

Outras opções de cursos de ensino superior, tanto no grau de licenciatura quanto no de bacharelado, são ofertados para o município na modalidade a distância. De acordo com o Cadastro e-MEC e apresentado na listagem do quadro 13[106] na página seguinte, alguns centros universitários estão disponíveis para União dos Palmares. É o caso da UNIASSELVI (Centro Universitário Leonardo Da Vinci), UNICESUMAR (Universidade Cesumar) e SENACSP (Centro Universitário Senac), que oferecem uma abrangente variedade de cursos de graduação em diversas áreas de atuação.

[105] Cursos ofertados de forma regular através do SISU (Sistema de Seleção Unificada).
[106] O quadro apresenta apenas os cursos de graduação cadastrados no Sistema e-MEC no grau de licenciatura e bacharelado nas três instituições selecionadas, também há diversas opções de cursos tecnológicos a distância cadastrados.

Quadro 13 – Listagem de Cursos de Licenciatura e Bacharelado Cadastrados na Modalidade a Distância para o Município de União dos Palmares pelas Instituições de Educação Superior

Instituição (IES)	Grau	Cursos
Centro Universitário Leonardo Da Vinci (UNIASSELVI)	Licenciatura	Andragogia, Artes Visuais, Ciências Biológicas, Dança, Educação Especial, Educação Física, Filosofia, Física, Geografia, História, Informática, Letras – Alemão, Letras – Espanhol, Letras – Inglês, Letras – Libras, Letras – Português, Matemática, Música, Pedagogia, Psicopedagogia, Química, Sociologia e Teatro.
	Bacharelado	Administração, Administração Pública, Agronomia, Antropologia, Arquivologia, Biblioteconomia, Biomedicina, Ciência Política, Ciências Contábeis, Ciências Econômicas, Educação Física, Enfermagem, Engenharia Ambiental e Sanitária, Engenharia Civil, Engenharia de Produção, Engenharia de Software, Engenharia Elétrica, Engenharia Mecânica, Farmácia, Fisioterapia, Jornalismo Digital, Letras – Libras, Museologia, Nutrição, Psicomotricidade, Publicidade e Propaganda, Relações Internacionais, Relações Públicas, Serviço Social, Teologia e Tradução.
Universidade Cesumar (UNICESUMAR)	Licenciatura	Artes Visuais, Ciências Biológicas, Educação Especial, Educação Física, Filosofia, Geografia, História, Letras – Português e Inglês, Matemática, Música, Pedagogia e Sociologia.
	Bacharelado	Administração, Ciências Contábeis, Ciências Econômicas, Educação Física, Engenharia de Produção, Engenharia de Software, Jornalismo, Psicopedagogia, Publicidade e Propaganda, Serviço Social e Teologia.
Centro Universitário Senac (SENACSP)	Licenciatura	História, Letras – Português e Inglês, Matemática e Pedagogia.
	Bacharelado	Administração e Ciências Contábeis.

Fonte: Ministério da Educação – Sistema e-MEC.

4.3. Cultura

A cultura de União dos Palmares está fundamentalmente baseada em sua rica história. O município valoriza e conscientiza sobre a cultura afro-brasileira e indígena, a história do Grande Quilombo dos Palmares e as figuras ilustres[107] que residiram no território palmarino.

A expressão da pluralidade cultural quilombola faz parte de União dos Palmares e está refletida no turismo e no artesanato local. No turismo, o município conta com o Parque Memorial Quilombo dos Palmares, que preserva um rico legado histórico de luta das pessoas escravizadas, além de outros pontos de interesse que simbolizam os guerreiros quilombolas de Palmares. No artesanato, destaca-se a cerâmica do Muquém, uma comunidade quilombola que, com a criação de lindas esculturas, vasos, panelas, potes, cabeças e mãos, traz história em forma de arte, atraindo apreciadores de todo o Brasil.

[107] Algumas das figuras ilustres do município são: Zumbi (hoje herói nacional), Ganga Zumba e Aqualtune (outros líderes do famoso Quilombo), Jorge de Lima (um dos maiores poetas brasileiros) e Maria Mariá (educadora) (Alagoas, 2012).

Os cinco museus presentes no município, listados no quadro 14 a seguir, promovem essa cultura ao valorizar, por exemplo, a história quilombola e figuras ilustres, como o poeta Jorge de Lima e a educadora Maria Mariá (Brasil, 2024c). Jorge de Lima, inclusive, dá nome à Biblioteca Pública Municipal de União dos Palmares.

Quadro 14 – Listagem de Museus Localizados no Município de União dos Palmares

Nome	Esfera	Abertura	Localização
Fazenda Anhumas	Particular	1973	Fazenda Anhumas
Casa do Poeta Jorge de Lima	Pública - Municipal	1980	Praça Basiliano Sarmento
Casa Maria Mariá	Pública - Municipal	1994	Rua Correia de Oliveira
Parque Memorial Quilombo dos Palmares	Pública - Federal	2007	Serra da Barriga
Espaço de Memória Artesã Irinéia Rosa Nunes da Silva - Uneal	Pública – Estadual/Distrital	2017	BR 104 - Campus V da Uneal

Fonte: Ministério da Cultura - Instituto Brasileiro de Museus.

A religião também é uma expressão cultural importante no município. Os dados do IBGE (2012), apresentados na tabela 80 abaixo, apontam a diversidade de religiões declaradas em 2010 pelos palmarinos, com uma maior proporção de católicos e evangélicos.

Tabela 80 – Religiões Declaradas pela População Residente do Município de União dos Palmares, em 2010 (Pessoas)

Religião Declarada	Quantidade de Pessoas
Católica Apostólica Romana	47.396
Sem religião - Sem religião	5.381
Evangélicas de origem pentecostal - Igreja Assembléia de Deus	3.756
Evangélicas de Missão - Igreja Evangélica Adventista	1.477
Evangélicas de origem pentecostal - Igreja Maranata	1.063
Evangélica não determinada	817
Evangélicas de Missão - Igreja Evangélica Batista	781
Testemunhas de Jeová	315
Evangélicas de origem pentecostal - outras	310
Evangélicas de origem pentecostal - Igreja Evangelho Quadrangular	223
Evangélicas de origem pentecostal - Igreja Universal do Reino de Deus	219
Evangélicas de origem pentecostal - Igreja Congregação Cristã do Brasil	189
Espírita	122
Outras religiosidades cristãs	75
Evangélicas de origem pentecostal - Igreja Casa da Benção	75
Religiosidade não determinada ou mal definida	51
Candomblé	28
Umbanda	19
Evangélicas de origem pentecostal - Igreja Deus é Amor	18
Sem religião - Ateu	11
Judaísmo	11
Católica Ortodoxa	9
Católica Apostólica Brasileira	9
Islamismo	4

Fonte: IBGE – Censo Demográfico.

Ademais, outros aspectos culturais de União dos Palmares merecem destaque. É o caso da gastronomia local, caracterizada pela preferência por pratos como galinha ao molho pardo, buchada de bode e carneiro, fava, feijão, farinha, beiju e tapiocas (Alagoas, 2012). Assim como o esporte palmarino, praticado coletivamente e individualmente, abrangendo modalidades como futebol, futevôlei, capoeira, handebol, vôlei, basquete, fisiculturismo, atletismo, motocross, futemesa, judô e jiu-jitsu[108].

Além disso, União dos Palmares é palco de eventos culturais significativos ao longo do ano, como a Festa da Padroeira Santa Maria Madalena, o Carnaval, a Semana Jorge de Lima, o Femil (Festa do Milho/Festas Juninas), o Pôr do Sol na Serra, o 20 de Novembro com o mês da Consciência Negra, o Natal na Praça, entre outros eventos que celebram a arte, literatura, esporte, dança e música locais[109].

4.4. Assistência Social

De acordo com o Ministério do Desenvolvimento e Assistência Social, Família e Combate à Fome (Brasil, 2024p), União dos Palmares recebeu, em 2023, um repasse de 2,5 milhões de reais do Fundo Nacional de Assistência Social (FNAS). Esse valor foi menor do que o repassado em 2022 (2,7 milhões de reais), porém maior do que os valores recebidos em anos anteriores.

Gráfico 151 – Valor Total Repassado por Meio do Fundo Nacional de Assistência Social (FNAS) ao Fundo Municipal[110] de União dos Palmares, 2013-2023 (R$)

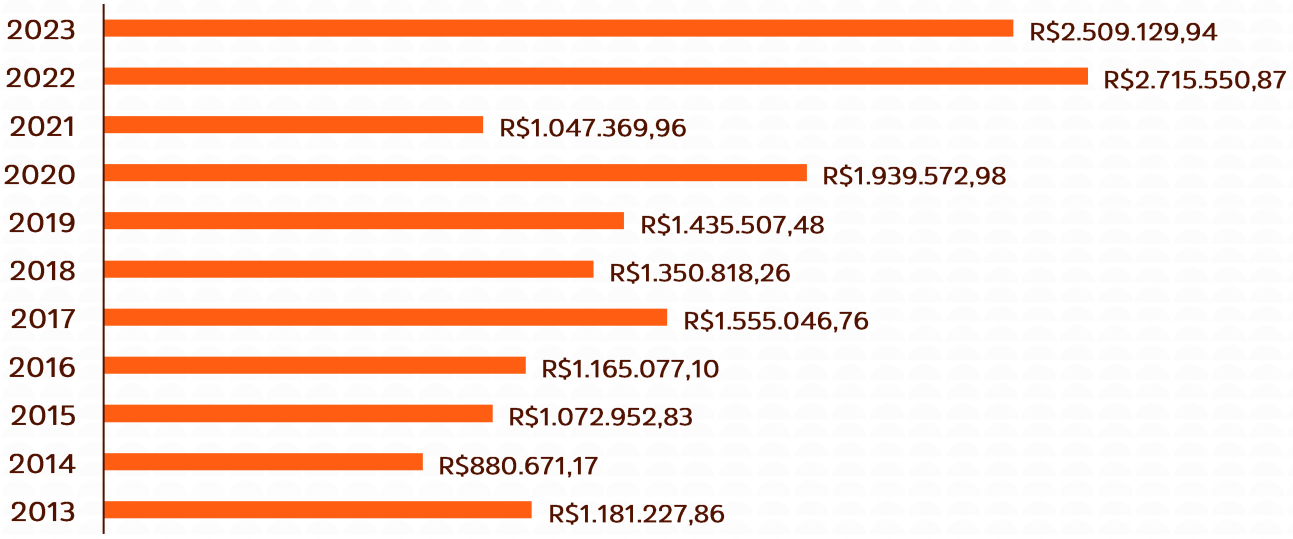

Fonte: Ministério do Desenvolvimento e Assistência Social, Família e Combate à Fome.

O município também recebeu do IGD-PBF (Índice de Gestão Descentralizada do Programa Bolsa Família) um repasse de 339 mil reais em 2021 para a gestão do Bolsa Família e do Cadastro Único, um total menor do que o valor repassado em 2020.

---

[108] Informações fornecidas pela Secretaria Municipal de Esportes.

[109] Informações baseadas no cronograma de eventos de 2024 da Secretaria Municipal de Cultura.

[110] "O indicador representa o valor total, em reais, repassado por meio do Fundo Nacional de Assistência Social (FNAS) ao respectivo Fundo Municipal" (Brasil, 2024p).

Gráfico 152 – Valores Repassados ao Município de União dos Palmares para a Gestão do Programa Bolsa Família e do Cadastro Único por meio do IGD-PBF[111], 2011-2021 (R$)



Fonte: Ministério do Desenvolvimento e Assistência Social, Família e Combate à Fome.

Por meio dos dados do Cadastro Único (Brasil, 2024p), foi possível identificar que há uma quantidade significativa de palmarinos necessitados de benefícios assistenciais. Conforme aponta o gráfico 153 abaixo, um total de 20.109 famílias de União dos Palmares estavam inscritas no Cadastro Único em junho de 2024, equivalente a 43.175 pessoas, quantidades menores do que as registradas no mesmo período do ano anterior. Dentre essas pessoas, 76% (32.894 pessoas) pertenciam a famílias com renda *per capita* mensal de até meio salário mínimo, categorizadas em situação de pobreza e baixa renda, enquanto que os 24% restantes (10.281 pessoas) eram de famílias com renda *per capita* mensal acima de meio salário mínimo.

Gráfico 153 – Quantidade Total de Pessoas e Famílias Inscritas no Cadastro Único no Município de União dos Palmares, em Junho de 2018 a 2024

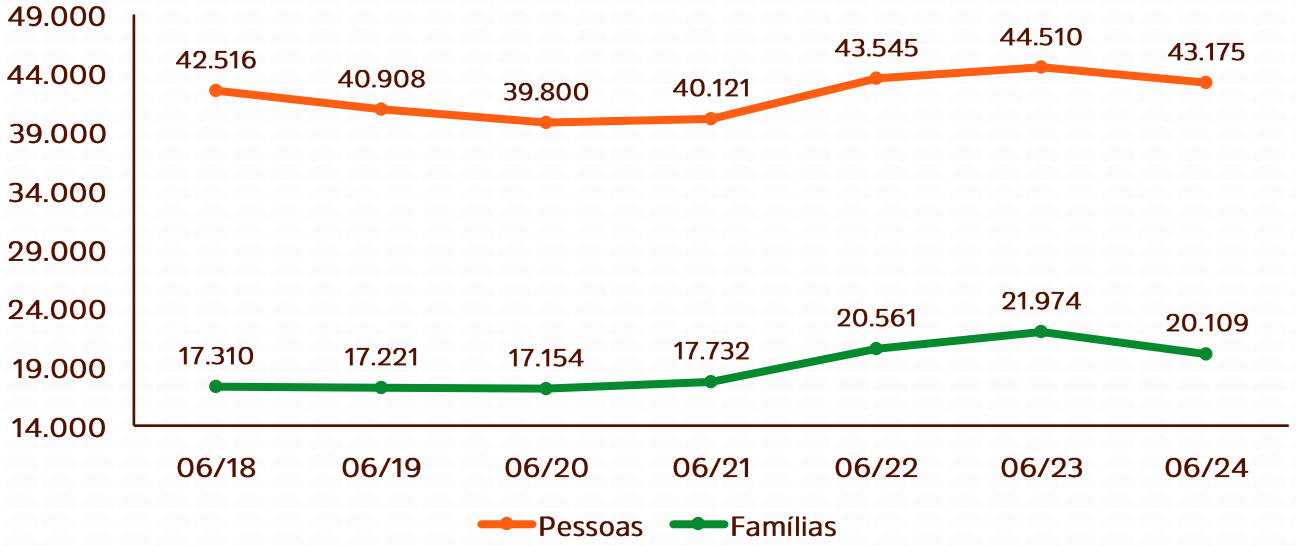

Fonte: Ministério do Desenvolvimento e Assistência Social, Família e Combate à Fome.

[111] Índice de Gestão Descentralizada do Programa Bolsa Família.

Tabela 81 – Quantidade de Pessoas Inscritas no Cadastro Único no Município de União dos Palmares, por Faixa de Renda Familiar *Per Capita*, em Junho de 2020 a 2024 (Pessoas)

Variável	06/20	06/21	06/22	06/23	06/24
Pessoas inscritas no Cadastro Único em famílias com renda *per capita* mensal até meio salário mínimo	35.269	35.495	38.437	36.957	32.894
Pessoas inscritas no Cadastro Único em famílias com renda *per capita* mensal acima de meio salário mínimo	4.531	4.626	5.108	7.553	10.281
Total de pessoas inscritas no Cadastro Único	39.800	40.121	43.545	44.510	43.175

Fonte: Ministério do Desenvolvimento e Assistência Social, Família e Combate à Fome.

Gráfico 154 – Percentual da Quantidade de Pessoas Inscritas no Cadastro Único no Município de União dos Palmares, por Faixa de Renda Familiar *Per Capita*, em Junho de 2024 (%)

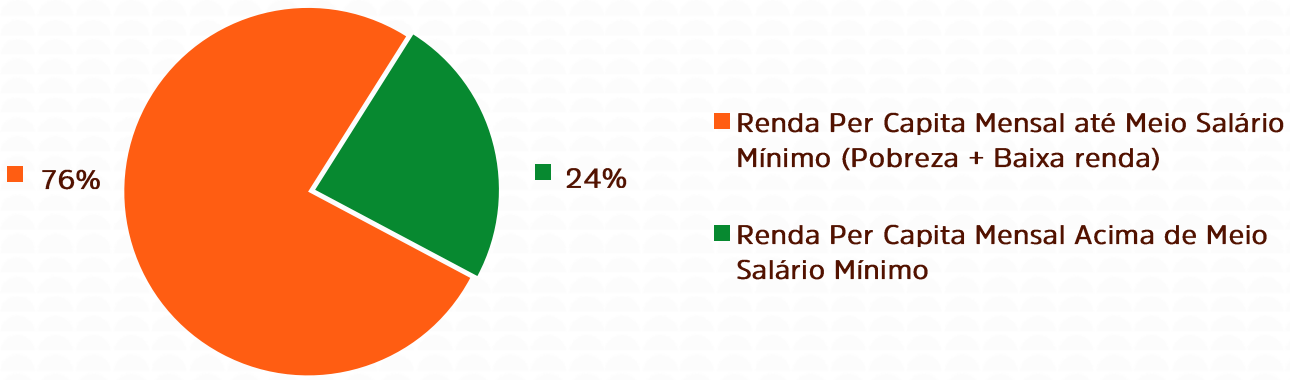

Fonte: Ministério do Desenvolvimento e Assistência Social, Família e Combate à Fome.

Mais especificamente, do total de famílias de União dos Palmares inscritas no Cadastro Único em junho de 2024, 13.962 possuíam renda *per capita* mensal de até meio salário mínimo, e, assim, categorizadas em situação de pobreza e baixa renda, ao passo que 6.147 possuíam renda *per capita* mensal acima de meio salário mínimo.

Tabela 82 – Quantidade de Famílias Inscritas no Cadastro Único no Município de União dos Palmares, por Faixa de Renda Familiar *Per Capita*, em Junho de 2020 a 2024 (Famílias)

Variável	06/20	06/21	06/22	06/23	06/24
Famílias com renda *per capita* mensal até meio salário mínimo inscritas no Cadastro Único	13.264	13.741	16.097	16.119	13.962
Famílias com renda *per capita* mensal acima de meio salário mínimo inscritas no Cadastro Único	3.890	3.991	4.464	5.855	6.147
Total de famílias inscritas no Cadastro Único	17.154	17.732	20.561	21.974	20.109

Fonte: Ministério do Desenvolvimento e Assistência Social, Família e Combate à Fome.

Além disso, do total de famílias do município inscritas no Cadastro Único em maio de 2024, 76% estavam localizadas em domicílios da zona urbana e 24% em domicílios da zona rural, conforme ilustra o gráfico 155 na página seguinte.

Gráfico 155 – Percentual da Quantidade de Famílias Inscritas no Cadastro Único no Município de União dos Palmares, por Localização de Domicílio, em Maio de 2024 (%)

Fonte: Ministério do Desenvolvimento e Assistência Social, Família e Combate à Fome.

O Ministério do Desenvolvimento e Assistência Social, Família e Combate à Fome (MDS) também disponibiliza a quantidade de famílias quilombolas de União dos Palmares inscritas no Cadastro Único por faixa de renda familiar *per capita*. Os dados de União dos Palmares referentes a maio de 2020 a 2024 estão apresentados na tabela 83 a seguir. Observa-se que, em maio de 2024, 139 famílias quilombolas do município, que estavam no CadÚnico, possuíam renda *per capita* mensal de até meio salário mínimo, estando assim no nível de pobreza e baixa renda. Por outro lado, apenas 50 famílias quilombolas possuíam renda *per capita* mensal acima de meio salário mínimo.

Tabela 83 – Quantidade de Famílias Quilombolas Inscritas no Cadastro Único no Município de União dos Palmares, por Faixa de Renda Familiar *Per Capita*, em Maio de 2020 a 2024 (Famílias Quilombolas)

Variável	05/20	05/21	05/22	05/23	05/24
Famílias quilombolas com renda *per capita* mensal até meio salário mínimo inscritas no Cadastro Único	105	105	154	164	139
Famílias quilombolas com renda *per capita* mensal acima de meio salário mínimo inscritas no CadÚnico	20	19	26	30	50

Fonte: Ministério do Desenvolvimento e Assistência Social, Família e Combate à Fome.

Dentre os programas assistenciais disponíveis no Brasil, o Bolsa Família é um dos mais importantes para assegurar os direitos humanos básicos da população de baixa renda. De acordo com o MDS e conforme demonstra o gráfico 156 na página seguinte, um total de 28.904 pessoas foram registradas como beneficiárias do Programa Bolsa Família em União dos Palmares em junho de 2024. Esse número foi menor do que o apresentado em junho do ano anterior (30.043 pessoas), porém, ainda superior às quantidades totais registradas no mesmo período entre 2018 e 2021. É importante ressaltar que, desse total de pessoas beneficiárias do Bolsa Família no município em junho de 2024, 85% (24.701 pessoas) eram de famílias em situação de pobreza[112] e 15% (4.203 pessoas) eram de famílias de baixa renda.

[112] Segundo a faixa do programa.

Gráfico 156 – Quantidade Total de Pessoas Beneficiárias do Programa Bolsa Família no Município de União dos Palmares, em Junho de 2018 a 2024[113] (Pessoas)

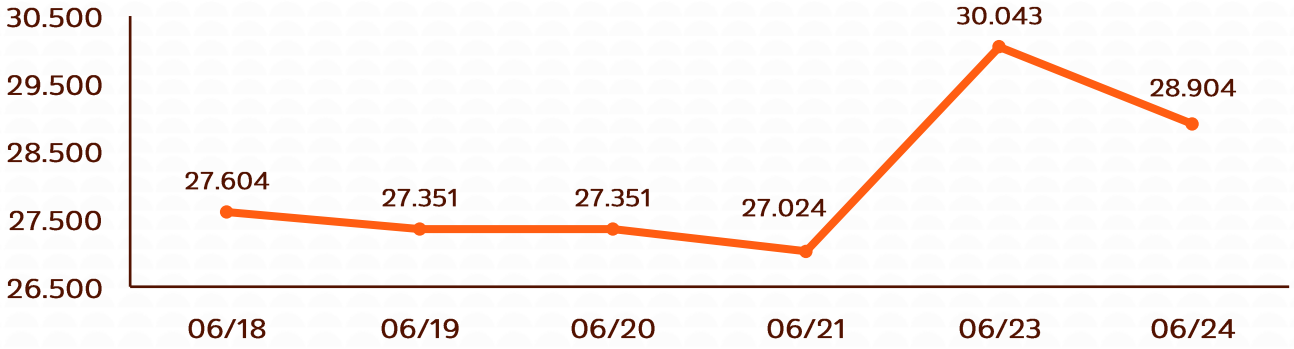

Fonte: Ministério do Desenvolvimento e Assistência Social, Família e Combate à Fome.

Gráfico 157 – Percentual da Quantidade de Pessoas Beneficiárias do Programa Bolsa Família no Município de União dos Palmares, por Faixa de Renda Familiar *Per Capita*, em Junho de 2024 (%)

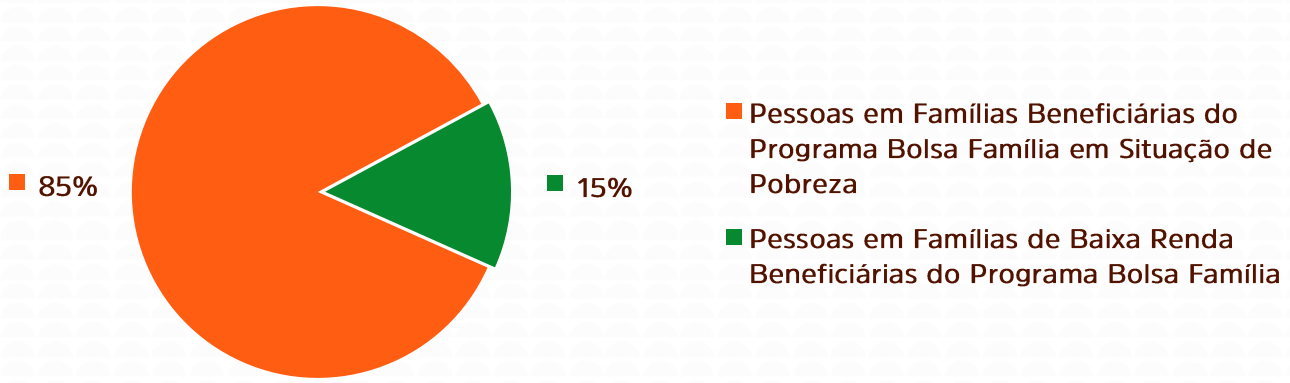

Fonte: Ministério do Desenvolvimento e Assistência Social, Família e Combate à Fome.

Na tabela 84 abaixo, são apresentados os dados anuais de 2016 a 2021 referentes à quantidade de famílias beneficiárias do Programa Bolsa Família em União dos Palmares, bem como o valor médio do benefício e o valor repassado às famílias beneficiadas. Nota-se que, em 2021, foram registradas 9.466 famílias do município participantes do programa, com um valor médio do benefício de R$ 637,97 e um valor total de R$ 6 milhões repassados às famílias.

Tabela 84 – Quantidade de Famílias, Valor Médio do Benefício e Valor Repassado às Famílias Beneficiárias do Programa Bolsa Família no Município de União dos Palmares, 2016-2021[114]

Variável	2016	2017	2018	2019	2020	2021
Famílias	9.355	9.337	9.577	8.971	9.520	9.466
Valor médio do benefício (R$)	1.820,87	1.808,41	1.837,59	1.955,21	496,31	637,97
Valor repassado às famílias (R$)	17.034.201	16.885.163	17.598.612	17.540.176	4.724.897	6.039.021

Fonte: Ministério do Desenvolvimento e Assistência Social, Família e Combate à Fome.

[113] Exceto o ano de 2022.

[114] Dados referentes até outubro de 2021. Após a adoção do Auxílio Brasil, os dados referentes às famílias do Bolsa Família foram retomados em março de 2023.

Vale pontuar que o relançamento do Novo Bolsa Família ocorreu em 2023 e, de acordo com a Controladoria-Geral da União (Brasil, 2024b), União dos Palmares recebeu, nesse ano, um total de R$ 77.001.811,00 para a transferência de renda direta aos cidadãos do programa.

Pela tabela 85 a seguir, é possível observar os dados mensais do MDS (Brasil, 2024p) sobre a quantidade de famílias beneficiárias do Bolsa Família, o valor médio do benefício e o valor repassado às famílias beneficiadas de União dos Palmares, de janeiro a junho de 2024. Os dados revelaram que, em junho de 2024, havia cerca de 11.067 famílias beneficiárias do programa no município, com um valor médio do benefício de R$ 710,82 e um valor total de R$ 7,8 milhões repassados às famílias.

Tabela 85 – Quantidade de Famílias, Valor Médio do Benefício e Valor Repassado às Famílias Beneficiárias do Programa Bolsa Família no Município de União dos Palmares, em Janeiro a Junho de 2024

Variável	01/24	02/24	03/24	04/24	05/24	06/24
Famílias	11.359	11.315	11.251	11.279	11.044	11.067
Valor médio do benefício (R$)	689,68	691,39	688,17	686,76	688,29	710,82
Valor repassado às famílias (R$)	7.834.047	7.823.073	7.741.262	7.744.592	7.601.445	7.866.697

Fonte: Ministério do Desenvolvimento e Assistência Social, Família e Combate à Fome.

No que se refere ao Programa Criança Feliz, essencial para o acompanhamento do desenvolvimento infantil integral na primeira infância, União dos Palmares realizou, em 2022, um total de 1.668 visitas, das quais 1.624 foram destinadas a crianças e 44 a gestantes.

Tabela 86 – Quantidade de Visitas Realizadas pelo Programa Criança Feliz no Município de União dos Palmares, 2018-2022 (Visitas)

Variável	2018	2019	2020	2021	2022
Visitas realizadas para crianças	576	1.565	1.467	1.581	1.624
Visitas realizadas para gestantes	23	23	26	60	44
Total de visitas realizadas	599	1.588	1.493	1.641	1.668

Fonte: Ministério do Desenvolvimento e Assistência Social, Família e Combate à Fome.

Gráfico 158 – Quantidade de Visitas Realizadas para Crianças e Gestantes no Programa Criança Feliz no Município de União dos Palmares, 2018-2022 (Visitas)

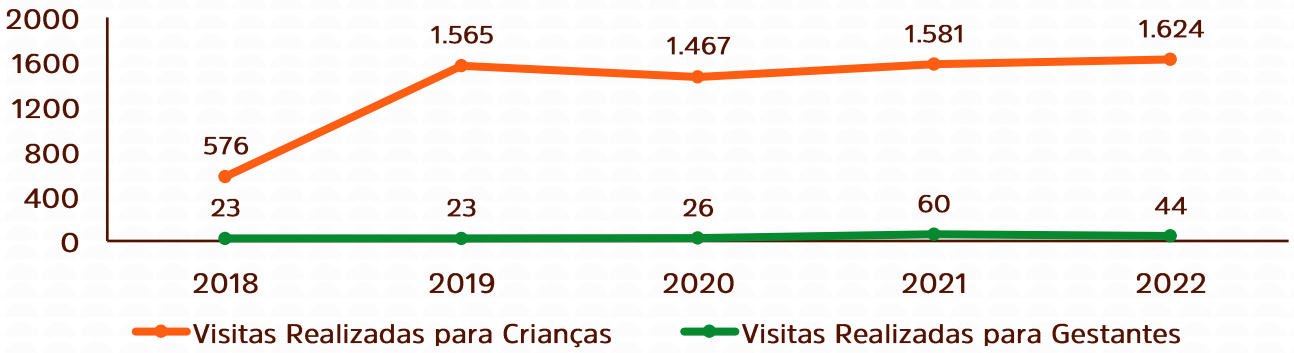

Fonte: Ministério do Desenvolvimento e Assistência Social, Família e Combate à Fome.

No total, foram 372 crianças e 34 gestantes visitadas em União dos Palmares pelo Programa Criança Feliz em junho de 2022, oito crianças e duas gestantes a mais do que no mês anterior. Para a gestão do programa, o município recebeu, em 2023, um repasse de 268 mil reais, um valor menor do que o recebido em 2022 (344 mil reais).

Gráfico 159 – Quantidade de Crianças e Gestantes Visitadas no Programa Criança Feliz no Município de União dos Palmares, em Junho de 2021 a Junho de 2022

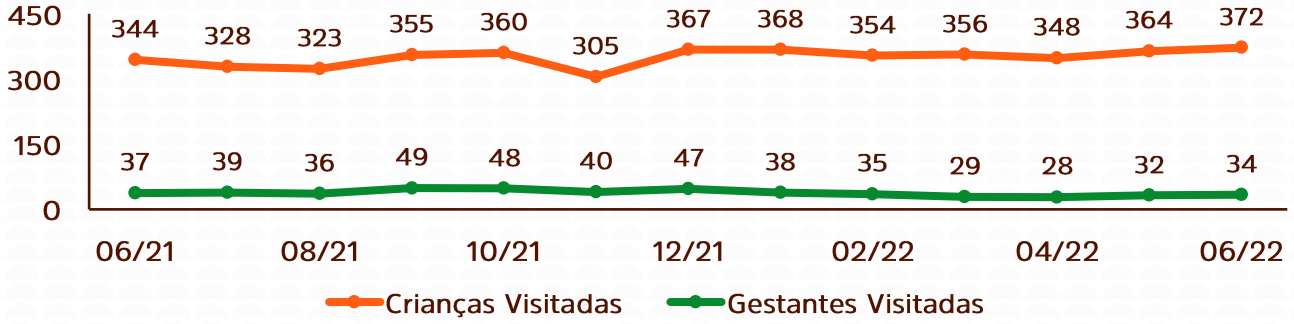

Fonte: Ministério do Desenvolvimento e Assistência Social, Família e Combate à Fome.

Gráfico 160 – Valores Repassados para o Programa Criança Feliz no Município de União dos Palmares por meio do Programa 1ª Infância no SUAS, 2017-2023 (R$)

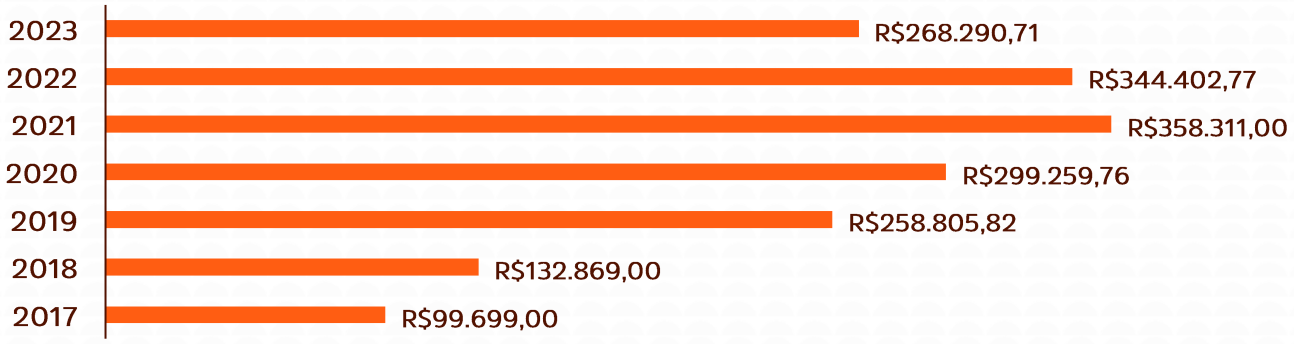

Fonte: Ministério do Desenvolvimento e Assistência Social, Família e Combate à Fome.

Outro programa fundamental para o desenvolvimento integral das crianças na primeira infância é o Cria (Programa Criança Alagoana), um benefício mensal de transferência de renda específico de Alagoas que visa prestar assistência a gestantes e crianças de até 6 anos na faixa de pobreza ou extrema pobreza. De acordo com a Secretaria de Estado da Primeira Infância (Alagoas, 2023a), União dos Palmares registrou, em 2023[115], um total de 3.075 beneficiários ativos do Cria, composto por 2.817 crianças de 0 a 5 anos, 234 gestantes, 22 crianças com síndrome congênita e 2 gêmeos. Além disso, dos beneficiários responsáveis do programa no município nesse ano, 3.015 eram do sexo feminino e 60 do sexo masculino; 2.311 estavam localizados em domicílios urbanos e 764 em domicílios rurais. Quanto à cor, 2.617 eram pardos, 367 brancos, 85 pretos, 5 amarelos e um indígena. Ademais, a maioria dos beneficiários do Cria ativos em União dos Palmares em 2023 (1.133) possuíam apenas o ensino médio completo e 22 beneficiários pertenciam a famílias quilombolas.

[115] Dados do Perfil dos Beneficiários atualizados até 29 de agosto de 2023.

Gráfico 161 – Quantidade de Beneficiários no Programa Criança Alagoana (Cria) no Município de União dos Palmares, por Tipo, em 2023 (Pessoas)

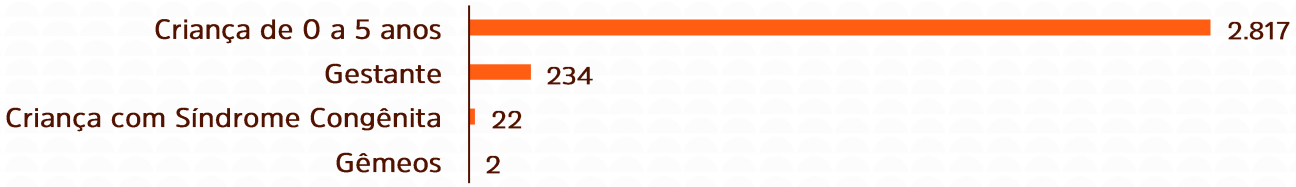

Fonte: Secretaria de Estado da Primeira Infância.

União dos Palmares também está inserido no Programa de Aquisição de Alimentos (PAA), um programa em que o governo realiza a compra direta de alimentos de agricultores familiares e os destina a pessoas em situação de insegurança alimentar e nutricional. Em 2023, foram registrados no município 177 agricultores fornecedores do PAA, sendo a maioria do sexo feminino (103) e 74 do sexo masculino.

Gráfico 162 – Quantidade de Agricultores Familiares Fornecedores do Programa de Aquisição de Alimentos (PAA) no Município de União dos Palmares, 2012-2023 (Pessoas)

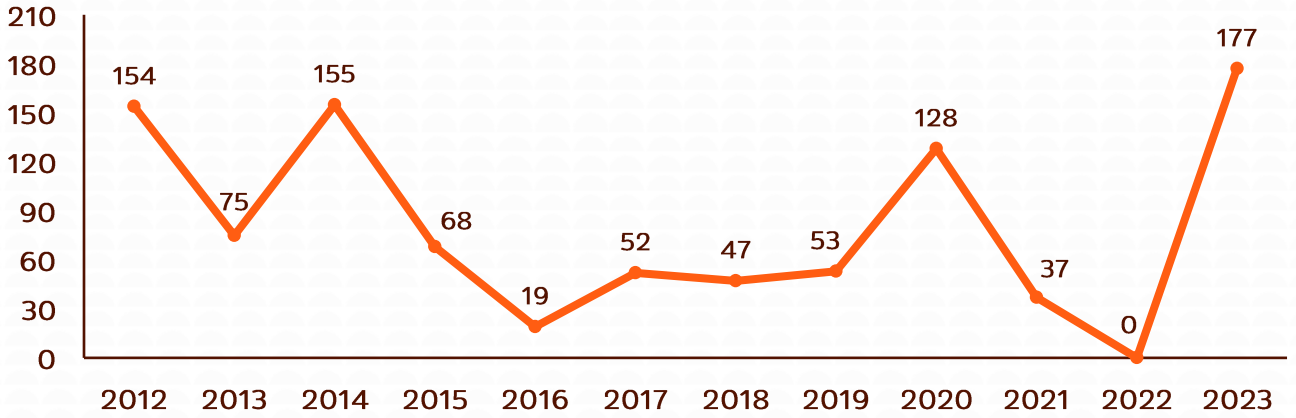

Fonte: Ministério do Desenvolvimento e Assistência Social, Família e Combate à Fome.

Gráfico 163 – Quantidade de Agricultores Familiares Fornecedores do Programa de Aquisição de Alimentos (PAA) no Município de União dos Palmares, por Sexo, 2012-2023[116] (Pessoas)

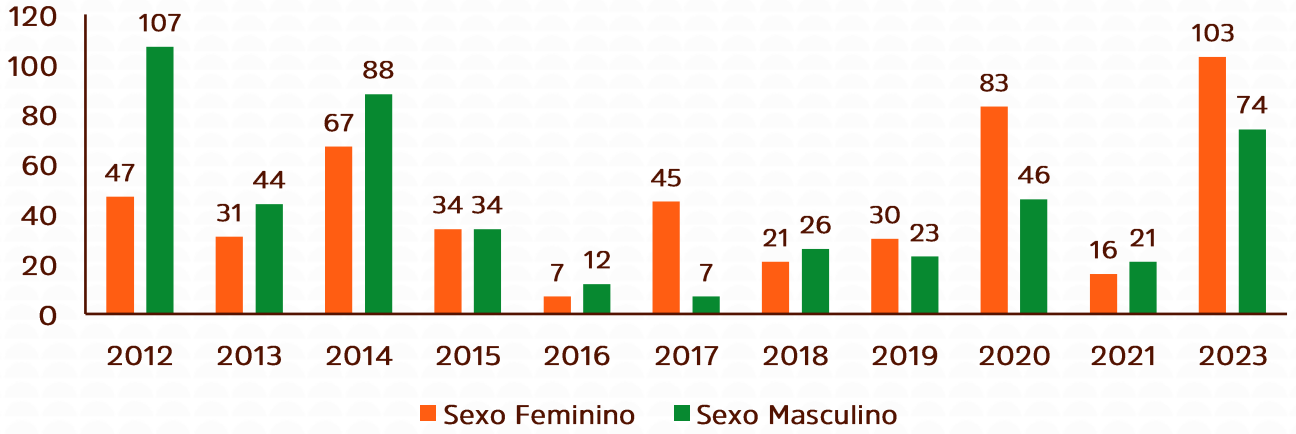

Fonte: Ministério do Desenvolvimento e Assistência Social, Família e Combate à Fome.

[116] Não há dados ou benefícios do programa PAA para o ano de 2022 no município.

Os recursos financeiros pagos aos agricultores familiares fornecedores do Programa de Aquisição de Alimentos (PAA) em União dos Palmares totalizaram 1,8 milhão de reais em 2023, o maior valor pago aos fornecedores do programa no município desde o início do período observado em 2011.

Gráfico 164 – Recursos Financeiros Pagos aos Agricultores Familiares Fornecedores do Programa de Aquisição de Alimentos (PAA) no Município de União dos Palmares, 2011-2023 (R$)

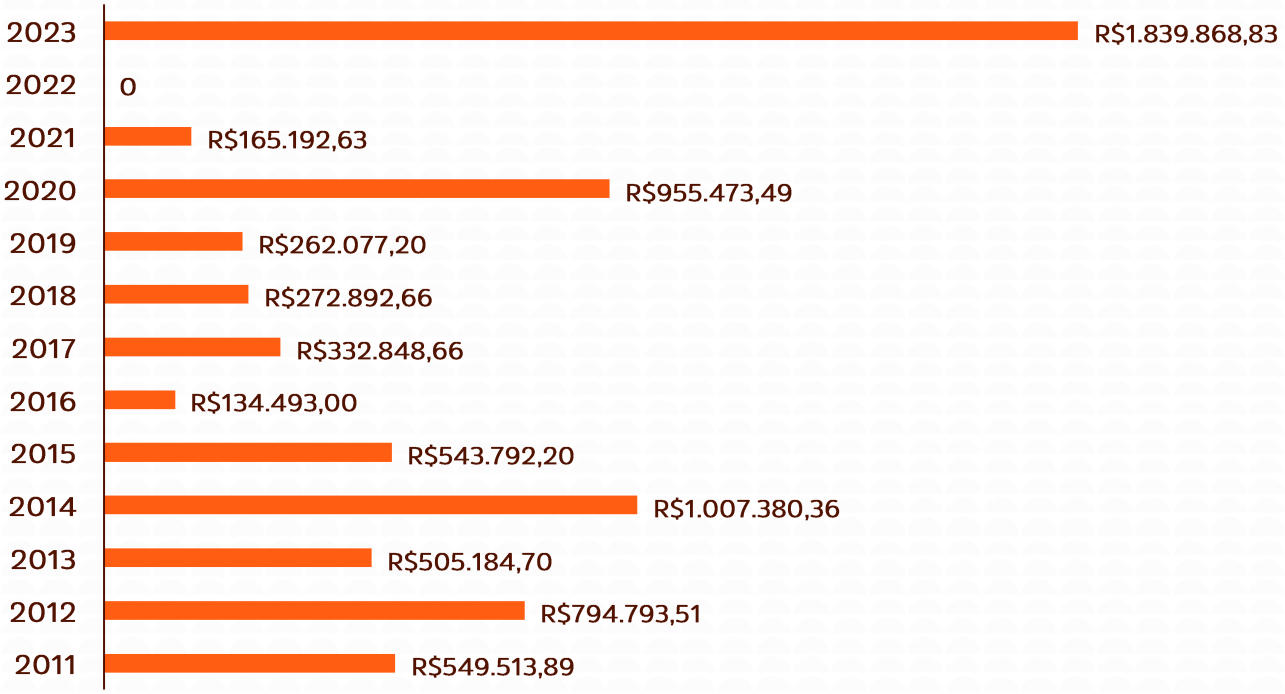

Fonte: Ministério do Desenvolvimento e Assistência Social, Família e Combate à Fome.

Há também o Programa Auxílio Gás, destinado a diminuir o efeito do preço do gás de cozinha no orçamento das famílias de baixa renda. Pelos dados apresentados na tabela 87 a seguir, nota-se que cerca de 940 pessoas em 289 famílias de União dos Palmares foram registradas como beneficiárias do auxílio em 2024, um número maior do que o total de beneficiários contabilizados nos dois anos anteriores. Em 2024, 90,30% (261) dos responsáveis pelas famílias beneficiárias do Auxílio Gás no município eram do sexo feminino. Além disso, observa-se que o valor médio do benefício nesse ano foi registrado em R$ 102,00, e o total repassado às famílias beneficiárias foi de R$ 29.478,00.

Tabela 87 – Informações dos Beneficiários do Programa Auxílio Gás no Município de União dos Palmares, 2022-2024

Variável	2022	2023	2024
Pessoas beneficiárias	755	868	940
Famílias beneficiárias	245	270	289
Responsáveis familiares do sexo feminino	207	239	261
Percentual de responsáveis familiares do sexo feminino (%)	84,50	88,50	90,30
Valor médio do benefício (R$)	112	104	102
Valor total repassado às famílias beneficiárias (R$)	27.440	28.080	29.478

Fonte: Ministério do Desenvolvimento e Assistência Social, Família e Combate à Fome.

Ademais, entre outros programas assistenciais disponíveis, está o Benefício de Prestação Continuada (BPC), que garante a transferência de um salário mínimo para idosos e pessoas com deficiência de famílias de baixa renda em condições específicas. Conforme aponta a Controladoria-Geral da União (Brasil, 2024a), União dos Palmares registrou, em 2023, 6.028 beneficiários do BPC, equivalente a 9,67% da população palmarina. Nesse ano, o valor total disponibilizado ao município para o BPC foi de R$ 88.398.924,14 e o valor médio por beneficiário foi de R$ 14.664,72.

Tabela 88 – Quantidade de Beneficiários, Valor Médio e Valor Disponibilizado para o Benefício de Prestação Continuada (BPC) no Município de União dos Palmares, 2020-2023

Variável	2020	2021	2022	2023
Quantidade de beneficiários	6.329	6.257	6.189	6.028
Percentual da população (%)	10,15	10,03	9,92	9,67
Valor médio por beneficiário (R$)	11.741,21	12.387,71	13.323,96	14.664,72
Valor disponibilizado (R$)	74.310.128	77.509.930	82.461.983	88.398.924

Fonte: Controladoria-Geral da União - Portal da Transparência.

4.5. Previdência Social

De acordo com o Ministério da Previdência Social (Brasil, 2024i, 2024j), União dos Palmares apresentou, em dezembro de 2023, um total de 18.689 benefícios emitidos[117] pelo Instituto Nacional do Seguro Social (INSS). Esse número foi ligeiramente superior ao registrado no mesmo período de 2022, quando foram emitidos 18.608 benefícios.

Gráfico 165 – Quantidade Total de Benefícios Emitidos pelo Instituto Nacional do Seguro Social (INSS) no Município de União dos Palmares, em Dezembro de 2013 a 2023 (Quantidade de Créditos)

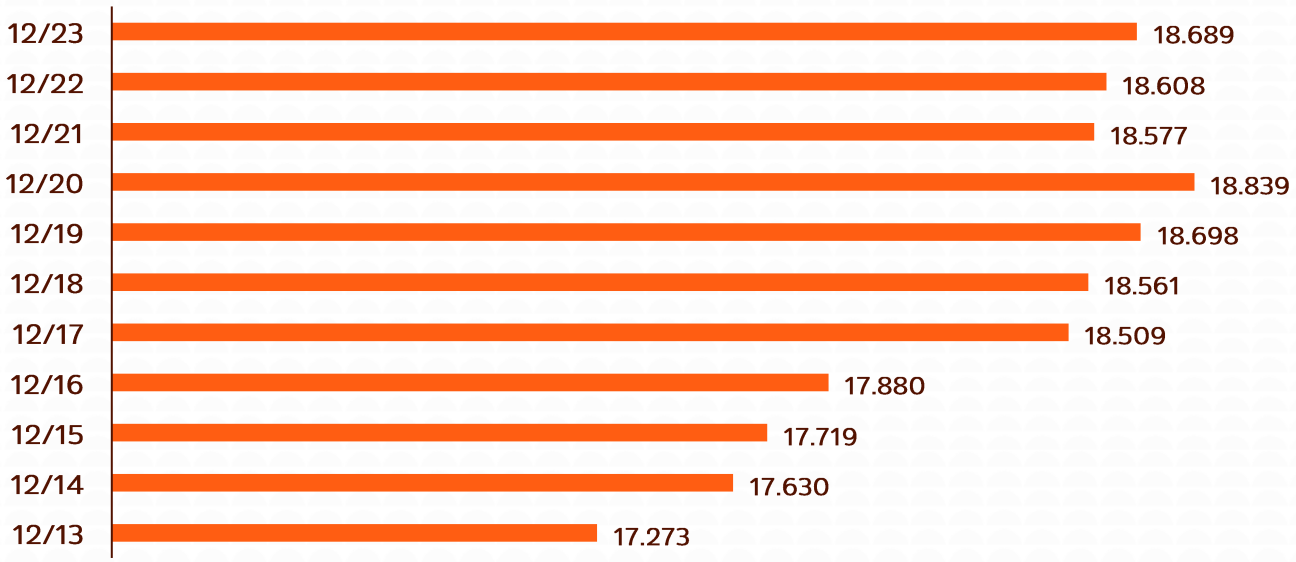

Fonte: Ministério da Previdência Social.

[117] "A quantidade de benefícios emitidos corresponde a quantidade de créditos emitidos pelo Instituto Nacional de Previdência Social – INSS para pagamento de benefícios do Regime Geral de Previdência Social, Benefícios de Legislação Específica (BLE) e Amparos Assistenciais previstos na Lei Orgânica da Assistência Social – LOAS, classificados de acordo com o município do órgão pagador" (Brasil, 2024j).

Os benefícios emitidos pelo INSS no município somaram um valor líquido[118] de 292 milhões de reais em 2023. Conforme é possível observar no gráfico 166 abaixo, os valores totais dos benefícios emitidos em União dos Palmares cresceram anualmente desde 2013.

Gráfico 166 – Valor Líquido Total dos Benefícios Emitidos pelo Instituto Nacional do Seguro Social (INSS) no Município de União dos Palmares, 2013-2023 (R$)

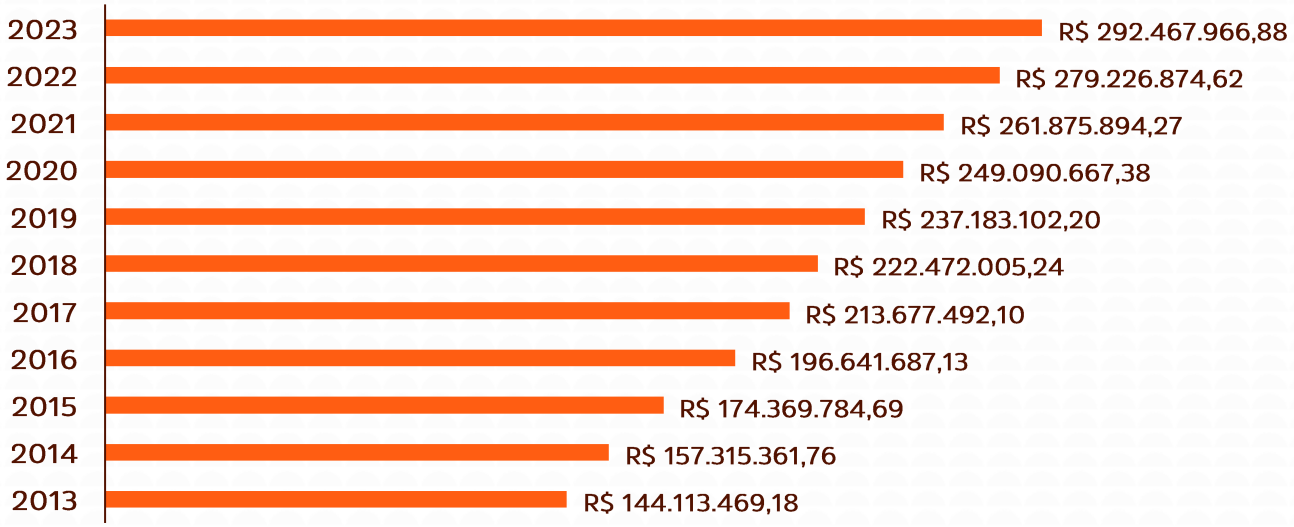

Fonte: Ministério da Previdência Social.

Os benefícios emitidos pelo Instituto Nacional do Seguro Social (INSS) são classificados entre dois grupos: os benefícios previdenciários[119] e os benefícios assistenciais e de legislação específica. Os benefícios previdenciários são a maioria em União dos Palmares, representando 69% da quantidade de benefícios emitidos pelo INSS no município em dezembro de 2023, ao passo que os benefícios assistenciais e de legislação específica representaram 31%.

Gráfico 167 – Percentual da Quantidade de Benefícios Emitidos pelo Instituto Nacional do Seguro Social no Município de União dos Palmares, por Grupo de Benefícios, em Dezembro de 2023 (%)

Fonte: Ministério da Previdência Social.

[118] "O Valor dos benefícios emitidos corresponde ao valor líquido (diferença entre valor bruto e descontos) dos créditos emitidos pelo Instituto Nacional de Previdência Social – INSS para pagamento de benefícios do Regime Geral de Previdência Social, Encargos Previdenciários da União e Amparos Assistenciais, classificados de acordo com o município do órgão pagador" (Brasil, 2024j).

[119] Os benefícios previdenciários referem-se ao regime geral de previdência social e incluem o total de aposentadorias, pensões por morte, auxílios e outros benefícios previdenciários.

Em termos absolutos, foram emitidos 12.986 benefícios previdenciários e 5.703 benefícios assistenciais e de legislação específica em União dos Palmares em dezembro de 2023. Conforme ilustrado no gráfico 168 a seguir, houve um leve aumento na quantidade de benefícios previdenciários emitidos no município em comparação com o mesmo período do ano anterior, enquanto que o número de benefícios assistenciais diminuiu.

Ao longo de 2023, os benefícios previdenciários emitidos em União dos Palmares somaram R$ 213 milhões, e os benefícios assistenciais totalizaram R$ 79 milhões.

Gráfico 168 – Quantidade Total de Benefícios Emitidos pelo Instituto Nacional do Seguro Social (INSS) no Município de União dos Palmares, por Grupo de Benefícios, em Dezembro de 2016 a 2023 (Quantidade de Créditos)

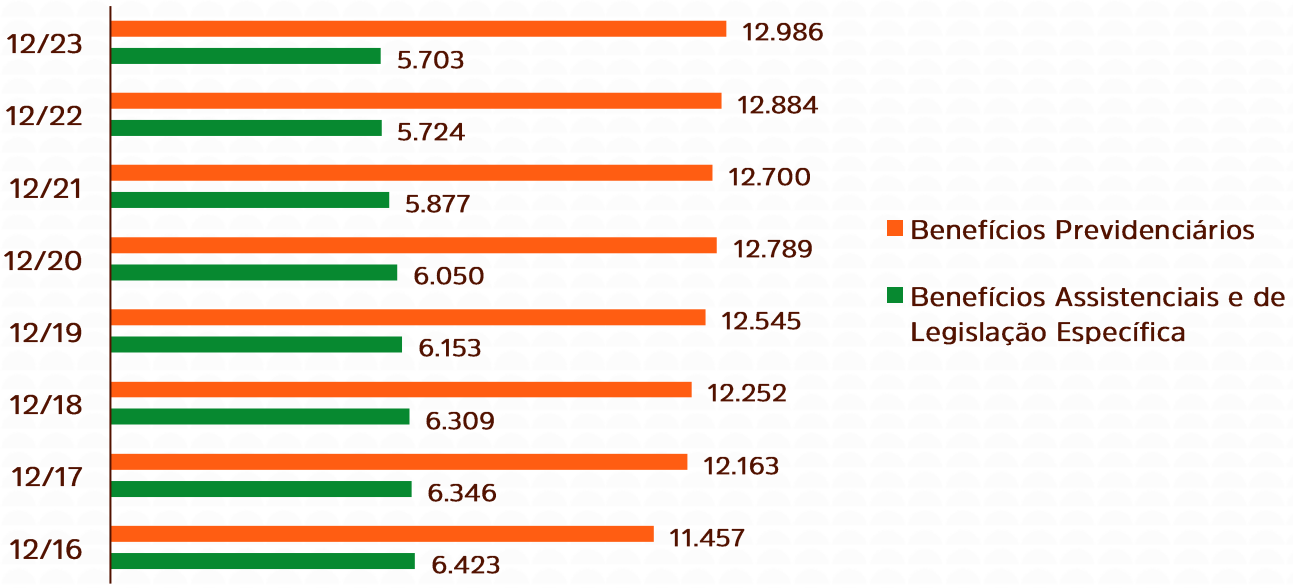

Fonte: Ministério da Previdência Social.

Gráfico 169 – Valor Líquido Total dos Benefícios Emitidos pelo Instituto Nacional do Seguro Social (INSS) no Município de União dos Palmares, por Grupo de Benefícios, 2016-2023 (R$)



Fonte: Ministério da Previdência Social.

Os benefícios previdenciários também são classificados em grupos: aposentadorias, pensões por morte, auxílios e outros benefícios previdenciários. Em dezembro de 2023, as aposentadorias representaram 60% dos benefícios previdenciários emitidos em União dos Palmares, com 7.827 créditos disponibilizados nesse período. Em seguida, vieram as pensões por morte, que corresponderam a 31% (4.030 créditos); os auxílios, com 8% (998 créditos); e os outros benefícios previdenciários, que representaram apenas 1% (131 créditos).

Gráfico 170 – Quantidade Total de Benefícios Previdenciários Emitidos pelo Instituto Nacional do Seguro Social (INSS) no Município de União dos Palmares, por Tipo, em Dezembro de 2016 a 2023 (Quantidade de Créditos)

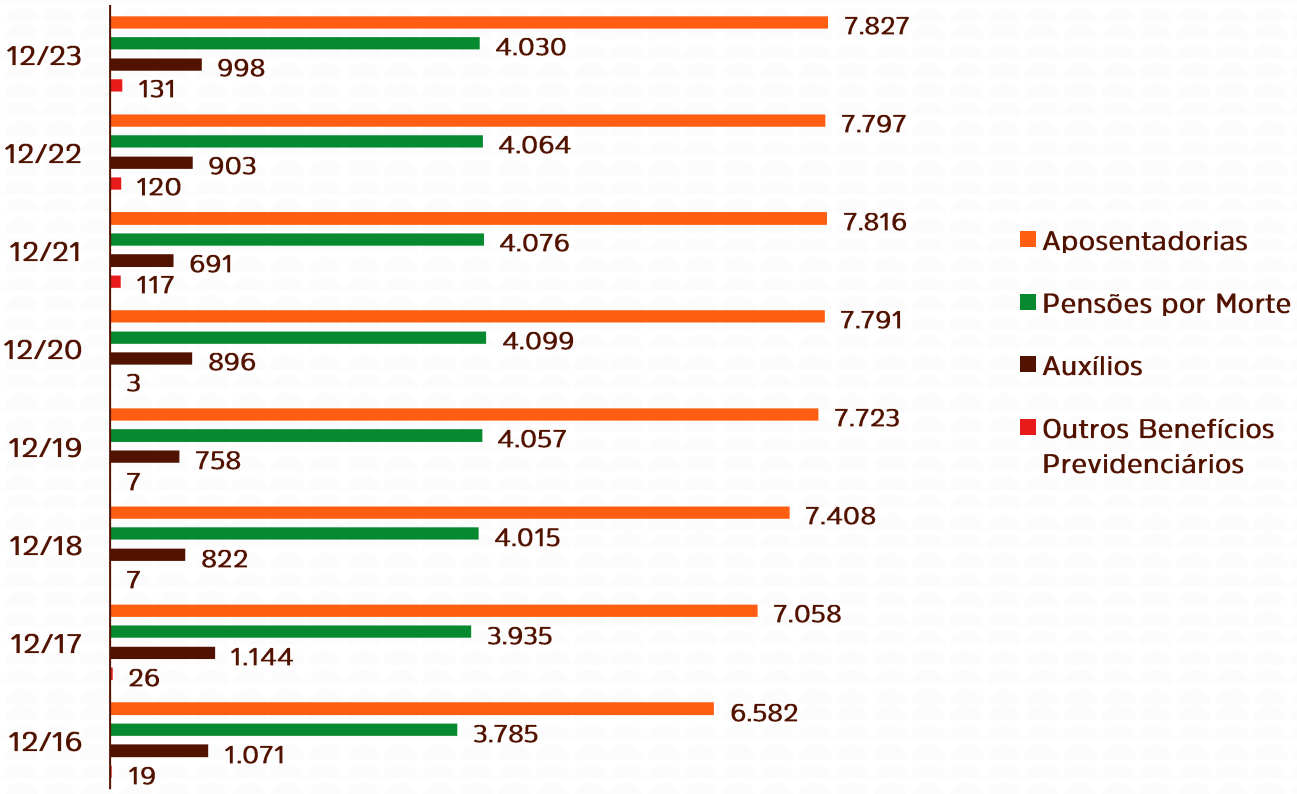

Fonte: Ministério da Previdência Social.

Gráfico 171 – Percentual da Quantidade Total de Benefícios Previdenciários Emitidos pelo Instituto Nacional do Seguro Social em União dos Palmares, por Tipo, em Dezembro de 2023 (%)

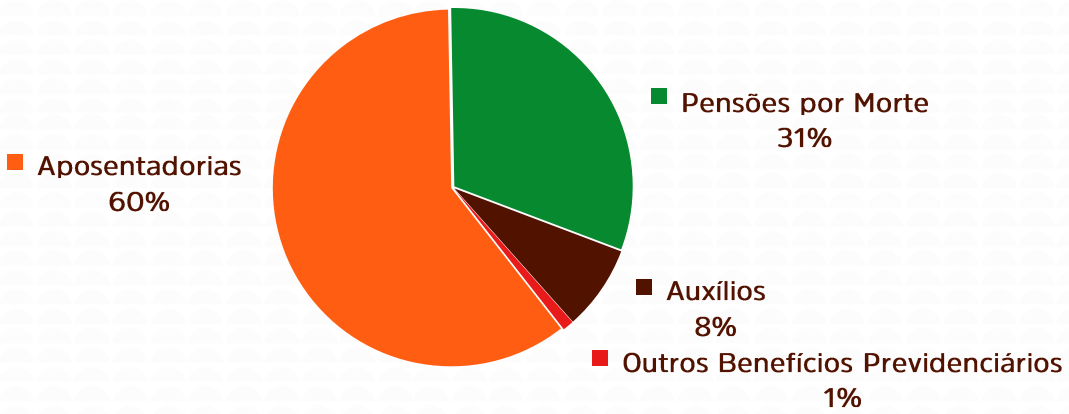

Fonte: Ministério da Previdência Social.

O gráfico 172 abaixo apresenta os valores líquidos totais dos tipos de benefícios previdenciários emitidos em União dos Palmares ao longo de 2016 a 2023. Observa-se que, em 2023, as aposentadorias totalizaram R$ 130 milhões, as pensões por morte somaram R$ 64 milhões, os auxílios chegaram a R$ 16 milhões e os outros benefícios previdenciários totalizaram R$ 2 milhões.

Gráfico 172 – Valor Líquido Total dos Benefícios Previdenciários Emitidos pelo Instituto Nacional do Seguro Social (INSS) no Município de União dos Palmares, por Tipo, 2016-2023 (R$)

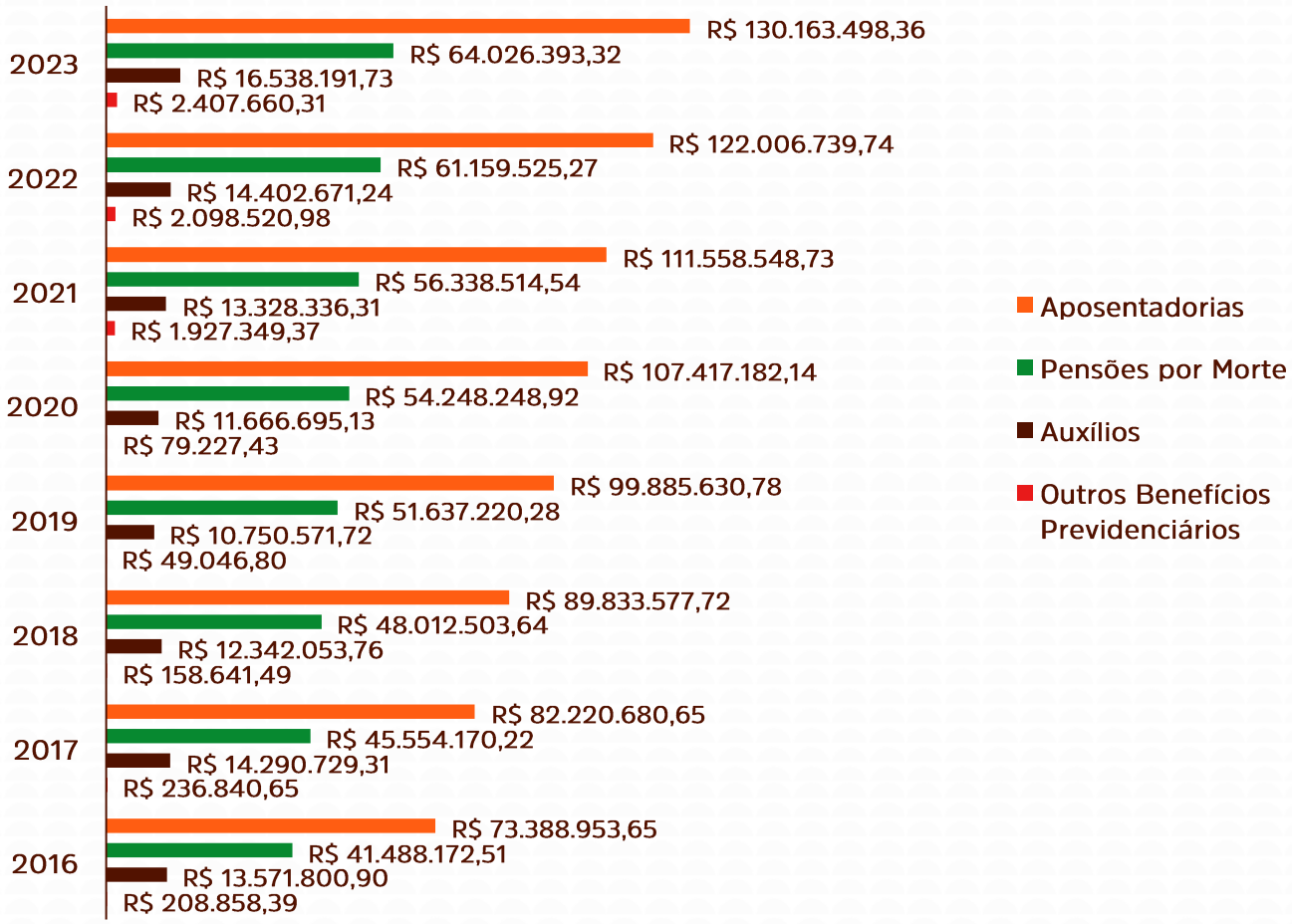

Fonte: Ministério da Previdência Social.

As aposentadorias, em específico, são classificadas em três categorias: por idade, por invalidez e por tempo de contribuição. Conforme aponta as ilustrações da página seguinte, as aposentadorias por idade são as mais emitidas pelo INSS em União dos Palmares, tanto que representaram 63% das aposentadorias emitidas no município em dezembro de 2023, com 4.935 créditos disponibilizados. Em segundo lugar estiveram as aposentadorias por invalidez, que corresponderam a 22% (1.739 créditos) do total de aposentadorias emitidas nesse período. Ao passo que as aposentadorias por tempo de contribuição representaram 15%, com 1.153 créditos disponibilizados.

Em termos de valores, as aposentadorias por idade emitidas no município em 2023 totalizaram R$ 73 milhões, já as aposentadorias por invalidez somaram R$ 28 milhões e as aposentadorias por tempo de contribuição totalizaram R$ 27 milhões.

Gráfico 173 – Quantidade Total de Aposentadorias Emitidas pelo Instituto Nacional do Seguro Social (INSS) no Município de União dos Palmares, por Tipo, em Dezembro de 2019 a 2023 (Quantidade de Créditos)

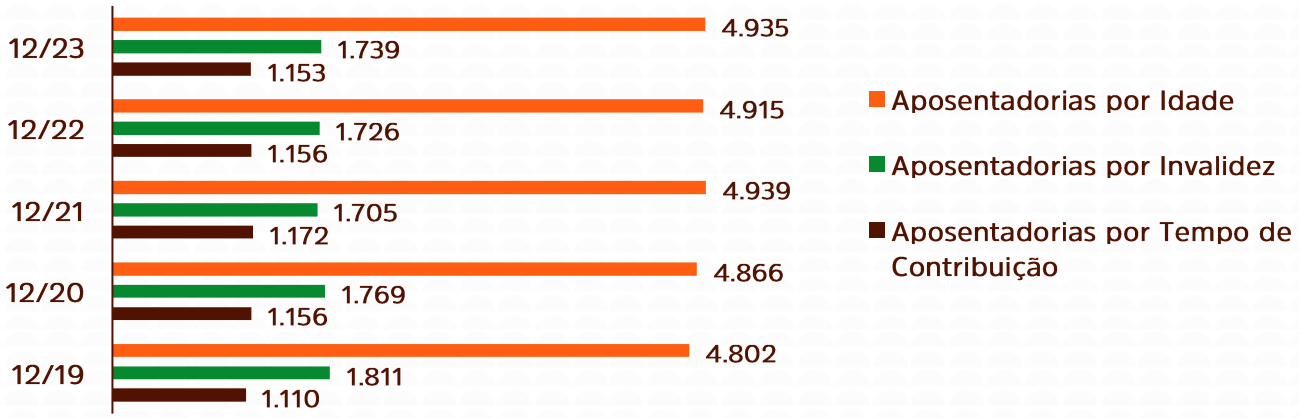

Fonte: Ministério da Previdência Social.

Gráfico 174 – Percentual da Quantidade de Aposentadorias Emitidas pelo Instituto Nacional do Seguro Social (INSS) no Município de União dos Palmares, em Dezembro de 2023 (%)

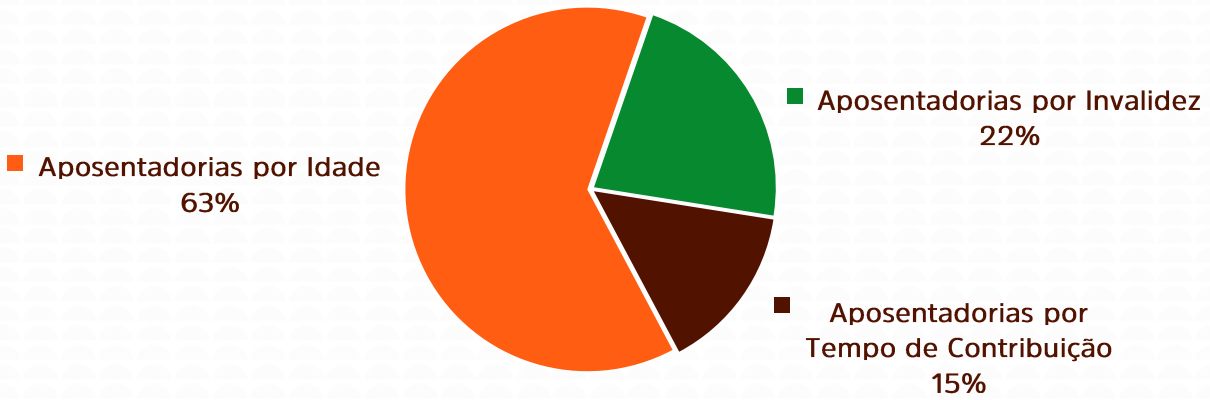

Fonte: Ministério da Previdência Social.

Gráfico 175 – Valor Líquido Total das Aposentadorias Emitidas pelo Instituto Nacional do Seguro Social (INSS) no Município de União dos Palmares, por Tipo, 2019-2023 (R$)



Fonte: Ministério da Previdência Social.

CONSIDERAÇÕES FINAIS

Os dados de caráter geográfico apresentados na primeira seção deste estudo evidenciaram o destaque que União dos Palmares possui ao ser um dos polos regionais de Alagoas. O município detém a sexta maior população do estado, com 59.280 habitantes registrados em 2022. Esse nível populacional faz de União dos Palmares o município polo da região geográfica imediata que compõe juntamente com os municípios de Branquinha, Murici, Ibateguara, São José da Laje e Santana do Mundaú.

A definição de região imediata, determinada pelo IBGE, formaliza a inter-relação que esses municípios possuem ao serem centros urbanos localmente próximos. União dos Palmares, nessa organização espacial, é o centro comercial mais complexo a ser buscado. Dessa forma, a infraestrutura e os serviços presentes na cidade palmarina não atendem apenas à demanda de seus moradores, mas também às necessidades das populações vizinhas. É importante fortalecer isso, pois cada investimento realizado no município terá um efeito direto no desenvolvimento socioeconômico de toda a região.

Através da discussão apresentada na segunda seção, ficou claro que a condição de sede regional de União dos Palmares é um traço histórico, visto que os demais municípios da região imediata, hoje emancipados, englobavam o território que o município detinha enquanto Vila Nova da Imperatriz, em 1831. A partir dos dados históricos pesquisados, constatou-se que a formação territorial de União dos Palmares consistiu de um processo de grandes mudanças. O território abrigou o último reduto do famoso Quilombo dos Palmares, consagrando-se desde o início de sua história como uma terra que simboliza a luta pela liberdade. A vasta quantidade de terras férteis e a ambientação propícia ao cultivo fizeram do território palmarino um palco de disputas entre paulistas e pernambucanos, sendo esses últimos os vencedores. Posteriormente, a pequena povoação do Macaco se transformou na grande Imperatriz, um elo de estradas de ferro que, por meio da ligação dos dois estados, Alagoas e Pernambuco, converteu União em um centro comercial relevante na região.

Se há uma lição importante que a história do município mostra, é que o desenvolvimento local está basicamente atrelado ao investimento em infraestrutura e industrialização. A Vila da Imperatriz não teria se tornado a grande cidade União sem a implementação da ferrovia e de grandes indústrias que tanto desenvolveram o comércio, a agricultura e o turismo, melhorando expressivamente o padrão de vida da população. Os grandes desafios que o município enfrenta estão atualmente atrelados à perda dessas grandes forças que giram a roda da economia e elevam a condição social. No entanto, mesmo com esses entraves, grande parte dos dados socioeconômicos do município coletados e apresentados ao longo desta publicação indicaram melhorias significativas nos últimos anos.

A produção econômica de União dos Palmares, por exemplo, atingiu em 2021 o maior valor nominal na série histórica da pesquisa do IBGE iniciada em 2002, com um PIB estimado em 1,4 bilhão de reais. Esse resultado consolidou o município como a sétima maior economia do estado de Alagoas. O setor de serviços foi o que mais contribuiu para o valor total da produção (51,77%), seguido pelo setor agropecuário (39,84%) e pelo setor industrial (8,39%).

Os indicadores de desenvolvimento municipal também apresentaram avanços. Apesar de serem um pouco defasados, com dados até 2016, os índices de desenvolvimento apontaram crescimento na educação, saúde e emprego e renda de União dos Palmares no início deste século. Contudo, os resultados totais dos indicadores ainda revelam que o município possui um desenvolvimento baixo e regular, em consonância com a realidade estadual. Entre as três áreas, a saúde municipal apresentou o melhor resultado, a educação foi a que mais se desenvolveu, enquanto que a geração de emprego e renda no município registrou um desempenho inferior. Isso é comprovado ao analisar os dados específicos de cada área apresentados em suas respectivas subseções deste estudo.

Os resultados dos indicadores de saúde em União dos Palmares foram os mais positivos. Em 2010, o IDHM Longevidade (Índice de Desenvolvimento Humano Municipal), que considera a expectativa de vida ao nascer, apresentou um desenvolvimento alto de 0,764. Já o IFDM Saúde (Índice FIRJAN de Desenvolvimento Municipal) de 2016 registrou 0,7076 ponto, o que significa um desenvolvimento moderado. Entretanto, vale ressaltar que, durante o período desses resultados, não foi incluído, por exemplo, a inauguração do Hospital Regional da Mata no município em dezembro de 2020, que trouxe melhorias expressivas para a saúde da região. O hospital se tornou uma referência não apenas para os palmarinos, mas também para os moradores dos demais municípios da III Região de Saúde de Alagoas, que agora possuem atendimentos hospitalares específicos sem precisar se deslocar para a capital do estado.

De acordo com os dados do Ministério da Saúde, nos últimos quatro anos, União dos Palmares experimentou um crescimento no número de estabelecimentos e profissionais de saúde, além de um aumento na quantidade de leitos de internação hospitalar. Todavia, é importante observar que o município ainda enfrenta a falta de alguns profissionais especializados e continua registrando um grande número de notificações de agravos provocados pelo mosquito *Aedes aegypti*, como a dengue, o *zika* vírus e a febre de *chikungunya*, assim como há uma quantidade expressiva de óbitos de palmarinos causados por neoplasias malignas. Pontos esses preocupantes e que merecem atenção pública.

Em relação à educação, União dos Palmares apresentou uma boa recuperação do setor após a pandemia de COVID-19. Em 2022 e 2023, houve aumentos na quantidade de escolas, professores e matrículas na educação básica do município. Destacam-se as notas do Ideb (Índice de Desenvolvimento da Educação Básica) que a rede pública de União dos Palmares obteve no ensino fundamental e no ensino médio em 2023, as quais estiveram entre as três maiores notas do estado. O Ideb do município nos anos iniciais e finais do ensino fundamental, por exemplo, esteve entre as dez maiores notas do país em 2023. Esses resultados indicam um grande avanço na educação básica de União dos Palmares. Em contrapartida, o ensino superior apresentou um desenvolvimento estagnado, visto que a modalidade conta com baixa oferta de graduações presenciais, poucas no grau de licenciatura e nenhuma no grau de bacharelado. Essa carência reflete na baixa escolaridade dos palmarinos, conforme observado nos dados do eleitorado divulgados pelo TSE e pelos dados do Censo Demográfico, que revelaram uma proporção significativa de analfabetos em União dos Palmares, representando 23,23% das pessoas a partir de 15 anos de idade residentes no município em 2022.

Ao analisar os dados associados ao emprego e renda em União dos Palmares, ficou explícito que esta é a área de maior urgência no município devido ao baixo grau de desenvolvimento. Embora União dos Palmares tenha se destacado em 2023 como um dos municípios alagoanos com a maior abertura de empresas, ocupando a sexta posição no ranking estadual, e o estoque de empregos formais tenha aumentado entre 2020 e 2023, os totais de empresas (3.498 em janeiro de 2024), feirantes (685 em 2023) e empregos com carteira assinada (3.737 postos em 2023) ainda são muito inferiores em relação à população de palmarinos e ao potencial existente no município. Essa disparidade torna-se ainda mais evidente ao considerar os dados do Censo Demográfico, que mostram que União dos Palmares registrou, em 2022, uma População em Idade Ativa (PIA) de 15 a 64 anos de 39.361 pessoas[120]. Isto é, pessoas que nessa faixa etária são teoricamente consideradas aptas para a força de trabalho e, assim, podem contribuir para a atividade econômica. Logo, a atual composição empresarial e o total de empregos formais cadastrados no município não comporta esse número abrangente de pessoas.

Além disso, a necessidade de gerar emprego e renda para os moradores de União dos Palmares é confirmada pelos dados de assistência social. Em junho de 2024, 43.175 pessoas do município estavam inscritas no Cadastro Único, com 76% pertencendo a famílias com renda *per capita* mensal de até meio salário mínimo, categorizadas em situação de pobreza e baixa renda. Em contraste, apenas 24% das pessoas inscritas eram de famílias com renda *per capita* mensal acima de meio salário mínimo. Esses dados demonstram que há uma proporção muito maior de palmarinos em situação de baixa renda e em ocupações informais do que em empregos formais com direitos trabalhistas assegurados. Portanto, a prevalência do trabalho precário e da pobreza em União dos Palmares evidencia a magnitude desses problemas e configura um dos maiores desafios a serem enfrentados pela gestão pública.

Quanto aos setores econômicos, o estudo evidenciou que o setor terciário, composto pelo comércio e pela prestação de serviços, é o mais significativo de União dos Palmares, detendo a maior participação no PIB municipal (51,77% em 2021), o maior estoque de trabalhos formais (67% em 2023) e a maior quantidade de empresas (87% em janeiro de 2024). As atividades predominantes do setor no município incluem o varejo de vestuário e acessórios, os serviços administrativos, os minimercados, os cabeleireiros, as lanchonetes e os serviços de construção e transporte.

Em seguida, o setor agropecuário ocupa a segunda maior participação no PIB municipal (39,84% em 2021). A agricultura palmarina, que historicamente iniciou com o plantio de algodão, passou a ter a cana-de-açúcar como seu principal produto. No entanto, os dados mais recentes indicam uma certa perda da predominância da cana-de-açúcar, destacando-se, em seu lugar, a produção de banana, que registrou, em 2022, a maior área colhida do município, com 1.650 hectares. União dos Palmares, inclusive, é o maior produtor de banana de Alagoas.

[120] Vale ressaltar que a estimativa da População em Idade Ativa (PIA) de União dos Palmares não reflete exatamente o potencial de mão de obra do município. O que seria mais indicativo é a População Economicamente Ativa (PEA), que engloba as pessoas em idade ativa que estão ocupadas em alguma atividade econômica (empregados) e aquelas que estão em busca de trabalho (desempregados). Infelizmente, até o momento, não há dados disponíveis suficientes para estimar a População Economicamente Ativa do município, impedindo a obtenção da quantidade total da força de trabalho existente em União dos Palmares.

Enquanto isso, a pecuária palmarina apresentou um avanço surpreendente nos últimos anos. As quantidades produzidas dos três produtos de origem animal investigados pelo IBGE (ovos de galinha, mel de abelha e leite) registraram um crescimento significativo no município, com suas produções figurando entre as dez maiores do estado de Alagoas.

Em 2022, a produção de ovos aumentou 17% em comparação com o ano anterior, com um recorde estimado de 13,4 milhões de dúzias de ovos, o que fez de União dos Palmares o segundo maior produtor de ovos de galinha de Alagoas nesse ano. Na passagem de uma década (2012-2022), a produção de ovos no município cresceu 45%. O avanço produtivo do mel de abelha foi ainda maior, com um aumento de 555% entre 2012 e 2022, atingindo um recorde de 50.000 quilogramas de mel produzidos no município em 2022, a terceira maior produção registrada no estado nesse ano. Já a produção de leite em União dos Palmares apresentou um crescimento expressivo desde 2016, quando a produtividade aumentou 167% em relação a 2015 e seguiu crescendo sucessivamente até alcançar um recorde de 24,4 milhões de litros em 2021. Em 2022, porém, a produção registrou uma queda significativa de aproximadamente 32% em relação ao ano anterior. Ainda assim, com uma estimativa de 16,5 milhões de litros de leite produzidos em 2022, União dos Palmares foi o oitavo maior produtor de leite do estado nesse ano.

A aquicultura no município também avançou com o cultivo comercial de peixes de água doce das espécies tilápia e tambaqui, que atingiu níveis recordes em 2022, com uma produção estimada em 700 mil quilogramas de tilápia e 500 mil quilogramas de tambaqui. A tilápia foi a espécie cultivada que mais cresceu em União dos Palmares, apresentando um aumento de aproximadamente 3.788% entre 2013 e 2022.

Vale destacar que o valor estimado gerado pelo setor primário no município em 2022 foi maior na pecuária, considerando apenas os registros de produção de ovos de galinha, mel de abelha, leite, tilápia e tambaqui, do que na agricultura, que incluíram registros de 21 produtos agrícolas, além dos produtos da silvicultura e da extração vegetal. O montante gerado pela pecuária foi de aproximadamente 127,4 milhões de reais, enquanto que a agricultura gerou cerca de 90,2 milhões de reais[121].

Já em relação à indústria, o setor está em terceiro lugar na participação do PIB municipal (8,39% em 2021). Apesar de União dos Palmares ter enfrentado neste século o encerramento de indústrias importantes, o valor adicionado bruto da indústria registrou um expressivo crescimento de 219% em 2021 quando comparado com o ano anterior, atingindo o maior valor da série histórica iniciada em 2002, com R$ 111 milhões adicionados à produção total gerada pelo município em 2021. Em janeiro de 2024, o setor industrial palmarino abrangia 201 empresas cadastradas (6%), a maioria referentes às atividades de fabricação de produtos de padaria e confeitaria (23 empresas), ao processo de confecção de peças de vestuário sob medida (20 empresas) e à fabricação de artigos de serralheria (14 empresas). Destaca-se a capacidade do setor em gerar empregos com carteira assinada, que deteve 20% do mercado de trabalho formal de União dos Palmares em 2023, com 742 empregos cadastrados.

[121] Esses montantes consistem na soma dos valores totais das estimativas de produções da agricultura e pecuária registradas em União dos Palmares em 2022, conforme apresentado na subseção 3.5.

É importante pontuar que esse estoque de empregos formais na indústria em 2023 foi o terceiro maior registrado por setor econômico, abaixo somente do setor de comércio e serviços. Ou seja, mesmo a indústria tendo uma menor participação na produção total do município, ainda assim comportou o terceiro maior nível de trabalhos formais de União dos Palmares, acima, por exemplo, do setor agropecuário, que registrou um estoque de apenas 294 postos de trabalho formais em 2023 (8%).

Outro setor de grande relevância econômica para União dos Palmares é o turismo, que se destaca na região devido à rica bagagem histórica e cultural quilombola presente na localidade. O Parque Memorial Quilombo dos Palmares, na Serra da Barriga, é o principal ponto turístico do município e foi reconhecido como Patrimônio Cultural do Mercosul, recebendo uma estimativa de 41.734 visitantes brasileiros e estrangeiros em 2023. União dos Palmares conta com cerca de 9 meios de hospedagem, 62 bares e restaurantes, 6 atrativos turísticos, 6 locadoras e 10 empresas do ramo turístico.

Referente à infraestrutura existente no município, os dados encontrados demonstraram, em sua maioria, bons resultados. União dos Palmares apresentou uma capacidade razoável de telecomunicações. As três maiores operadoras de telefonia móvel do país (Claro, Tim e Vivo) estão disponíveis no município e todas oferecem acesso às tecnologias 2G, 3G e 4G. Nos últimos anos, as estimativas da Anatel revelaram um aumento na área coberta e nos domicílios e moradores cobertos por telefonia móvel em União dos Palmares, tanto na zona urbana quanto na zona rural, com uma estimativa de 89,46% dos palmarinos cobertos por telefonia móvel em março de 2024. Ademais, há no município uma boa variedade de serviços de banda larga fixa, com opções de tecnologias em fibra, cabo metálico e satélite. Já na infraestrutura de transportes, o município possui um fácil acesso pela rodovia federal BR-104, em um trecho que está projetado para ser duplicado, ampliando assim sua capacidade, o que facilitará o desenvolvimento socioeconômico da região.

Além disso, destaca-se nas informações de infraestrutura, os dados de saneamento do município, que, de certo modo, foram positivos, pois boa parte da população palmarina possui acesso aos serviços de água tratada, esgotamento sanitário e coleta de lixo. Os dados do Censo Demográfico apontaram que dos moradores em domicílios particulares permanentes de União dos Palmares em 2022, 86,07% possuíam ligação à rede geral de distribuição de água, 96,90% possuíam água canalizada até dentro de casa, apartamento ou habitação, 78,70% tinham acesso à rede geral ou pluvial de esgoto, 97,80% tinham banheiro de uso exclusivo do domicílio, e 86,38% dos moradores tiveram seu lixo coletado pelo serviço de limpeza ou depositado em caçambas de serviço de limpeza. Todavia, como a meta é que 100% da população possua o devido acesso a todos os serviços de saneamento, ao analisar os dados absolutos, uma quantidade expressiva de moradores ainda não obtém esse direito básico. Em 2022, foi registrado que um total de 8.153 dos moradores em 2.678 domicílios do município não possuíam ligação à rede geral de distribuição de água, 932 moradores em 328 domicílios ainda não tinham canalização de água e 449 moradores em 159 domicílios não tinham banheiro nem sanitário. Logo, é urgente que as prestadoras de saneamento atendam esse percentual da população sem acesso devido aos meios básicos de higiene e padrão de vida.

Visto isso, ao interpretar as diversas informações e dados apresentados ao longo deste documento, ficou comprovado o enorme potencial de União dos Palmares. O município está entre as dez maiores economias e populações do estado, além de abranger a 17ª maior área territorial de Alagoas. É um polo regional que vem apresentando melhorias expressivas em setores como saúde, saneamento e educação básica. União dos Palmares também tem demonstrado um notável crescimento produtivo na indústria, comércio e agropecuária, sendo o maior produtor de banana de Alagoas e um dos maiores produtores de ovos de galinha, mel de abelha e leite do estado. Fatores esses que evidenciam avanços significativos de desenvolvimento social e econômico.

Além disso, a relevância do município se destaca na área turística, por fazer parte do Mapa do Turismo Brasileiro com a região dos Quilombos. A preservação cultural presente em União dos Palmares, principalmente na Serra da Barriga, transforma a terra da liberdade em um atrativo mundial. Vantajosamente, o município possui uma natureza exuberante, rica em artesanato e gastronomia, além de oferecer uma variedade de atividades ao ar livre, com trilhas e cachoeiras a serem exploradas.

A maior questão a ser enfrentada, portanto, é como converter todo esse potencial e capacidade em emprego e renda para seus moradores. Certamente todos os aspectos socioeconômicos são relevantes, merecem atenção e precisam se desenvolver. Contudo, dentro de um sistema capitalista de produção, o acesso monetário é essencial para a sobrevivência e para o aprimoramento de todas as demais necessidades. Uma sociedade com renda digna tem mais facilidade e oportunidades para adquirir melhores condições de alimentação, moradia, educação, saúde e lazer. Infelizmente, as informações coletadas revelaram que o município tem muitos desafios a percorrer até alcançar esse ideal humano básico. Com este estudo, no entanto, foi possível compreender a história e realidade de União dos Palmares, embasada em dados claros e comprováveis. Um processo inicial, que ajuda a iluminar os caminhos necessários a serem seguidos rumo ao desenvolvimento local.

É importante ressaltar que o objetivo desta publicação foi de apenas descrever e apresentar as diversas características socioeconômicas do município, a partir da coleta de dados já pesquisados e divulgados por fontes secundárias, evidenciando a evolução estatística das informações. Afinal, todos os tópicos discutidos ao longo do documento possuem um campo abrangente de pesquisa, com muitas perguntas a serem respondidas e contextos necessitados de investigações. Logo, sugere-se que esta pesquisa seja vista como uma compilação introdutória de informações, útil para a organização e construção de outras pesquisas mais complexas e específicas.

Por exemplo, ao realizar o estudo foi possível compreender que há uma ausência significativa de informações geográficas sobre o município ou uma dificuldade de acesso a esses dados. Uma pesquisa de campo que atualize, classifique e detalhe a atual configuração espacial do município será de extrema importância para a elaboração de políticas públicas. Ainda mais se for feita uma investigação precisa por bairro e demais localidades do território, de modo a categorizar a realidade econômica e social de cada espaço, fornecendo orientações claras sobre os pontos mais necessitados de investimento.

Outra preocupação observada durante o estudo foi a baixa escolaridade dos palmarinos, agravada pela ausência expressiva do ensino superior no município, que não oferece muitas opções de cursos presenciais. Essa situação é ainda mais preocupante considerando que União dos Palmares possui uma população majoritariamente jovem, com uma quantidade notável de adolescentes. Isso evidencia as dificuldades enfrentadas por esses jovens, principalmente os de baixa renda, que lidam com a escassez de oportunidades tanto na educação superior quanto na inserção no mercado de trabalho. Portanto, a sugestão de realizar uma pesquisa voltada aos alunos do ensino médio do município, focada em investigar suas expectativas e seu contexto socioeconômico, seria de fundamental importância para conhecer a realidade dos jovens palmarinos, com o propósito de solucionar esses problemas existentes. Afinal, os jovens são a potencial futura força de trabalho local, capaz de impulsionar o desenvolvimento do município com eficiência e qualificação.

Em suma, diversas ações podem ser praticadas para desenvolver o município, de uma forma que amplie as oportunidades e a qualidade de vida de seus moradores. O impulso econômico e o investimento em pesquisa são fundamentais. Fomentar as capacidades industriais, turísticas, comerciais, agropecuárias e educacionais de União dos Palmares são exemplos de meios eficazes e necessários. Cabe, então, à gestão pública e à iniciativa privada absorver esses indicadores e se articularem em prol de soluções viáveis que atuem diretamente no cumprimento desses objetivos. Até porque, todo o material aqui apresentado funciona como um cartão de visitas para o conhecimento geral sobre União dos Palmares, oferecendo um panorama social e econômico do município que justifica e comprova a viabilização desses investimentos com efeito concreto e benéfico para todos os envolvidos.

Karliane Silva Souza[122]

[122] Karliane Souza é natural de União dos Palmares e graduanda em Ciências Econômicas pela Universidade Federal de Alagoas. Contato: karlianesouza21@gmail.com.

REFERÊNCIAS

ALAGOAS. Controladoria-Geral do Estado de Alagoas (CGE). **Portal da Transparência Graciliano Ramos**, 2024a. Disponível em: <https://transparencia.al.gov.br/repasse/repasses-aos-municipios/>. Acesso em: 24 fev. 2024.

ALAGOAS. **Enciclopédia Municípios de Alagoas**. Instituto Arnon de Mello Leonardo Simões: Coordenação Geral. Maceió: Núcleo de Projetos Especiais, 2012.

ALAGOAS. Junta Comercial do Estado de Alagoas. **Juceal divulga rankings de registros empresariais nos 102 municípios em 2023**, 2024b. Disponível em: <https://www.juceal.al.gov.br/noticia/22-randomicas/1232-juceal-divulga-rankings-de-registros-empresariais-nos-102-municipios-em-2023> Acesso em: 02 fev. 2024.

ALAGOAS. Secretaria de Estado da Primeira Infância. **Painel Cria**, 2023a. Disponível em: <http://www.cria.al.gov.br/painel>. Acesso em: 14 jul. 2024.

ALAGOAS. Secretaria de Estado do Planejamento, Gestão e Patrimônio. **Portal Alagoas em Dados – Energia Elétrica**, 2022. Disponível em: <https://dados.al.gov.br/catalogo/pt_BR/dataset/dados-de-infraestrutura-perfil-municipal/resource/752068b9-fb1e-47f6-a597-074fa260af71>. Acesso em: 04 fev. 2024.

ALAGOAS. Secretaria de Estado do Planejamento, Gestão e Patrimônio. **Portal Alagoas em Dados – Perfil Municipal de União dos Palmares – 2023**, 2023b. Disponível em: <https://dados.al.gov.br/catalogo/dataset/municipio-de-uniao-dos-palmares/resource/205ec54c-4524-4a87-a848-b54973a4cabd?inner_span=True>. Acesso em: 30 jul. 2023.

ALAGOAS. Secretaria de Estado do Turismo. **Observatório do Turismo de Alagoas**, 2024c. Disponível em: <https://observatorio.setur.al.gov.br/>. Acesso em: 21 fev. 2024.

ARRUDA, M. S. **Hospital Regional da Mata realiza mais de 56 mil atendimentos em 2023**. Secretaria de Estado da Saúde, 2024. Disponível em: <https://www.saude.al.gov.br/hospital-regional-da-mata-realiza-mais-de-56-mil-atendimentos-em-2023/>. Acesso em: 13 mar. 2024.

ATLAS BRASIL. Atlas do Desenvolvimento Humano no Brasil. **Índice de Desenvolvimento Humano Municipal**. 2014. Disponível em: <http://www.atlasbrasil.org.br/consulta/planilha>. Acesso em: 28 jul. 2023.

ATLAS BRASIL. Atlas do Desenvolvimento Humano no Brasil. **Publicações - O Índice de Desenvolvimento Humano Municipal**. 2013. Disponível em: <http://www.atlasbrasil.org.br/acervo/biblioteca>. Acesso em: 17 maio 2024.

BANCO CENTRAL DO BRASIL. **Relação de Agências e Postos de Atendimento das Instituições Financeiras e Filiais das Administradoras de Consórcio**, 2024. Disponível em: <https://www.bcb.gov.br/fis/info/agencias.asp?frame=1>. Acesso em: 08 jun. 2024.

BRASIL. Controladoria-Geral da União (CGU). **Portal da Transparência – Benefícios ao Cidadão**, 2024a. Disponível em: <https://portaldatransparencia.gov.br/beneficios?ano=2019>. Acesso em: 15 jul. 2024.

BRASIL. Controladoria-Geral da União (CGU). **Portal da Transparência – União dos Palmares/AL**, 2024b. Disponível em: <https://portaldatransparencia.gov.br/localidades/2709301-uniao-dos-palmares?ano=2023>. Acesso em: 15 jul. 2024.

BRASIL. Ministério da Cultura. **Museus**. Museusbr, 2024c. Disponível em: <https://cadastro.museus.gov.br/>. Acesso em: 13 jul. 2024.

BRASIL. Ministério da Educação. **Cadastro Nacional de Cursos e Instituições de Educação Superior - Cadastro e-MEC**, 2024d. Disponível em: <https://emec.mec.gov.br/emec/nova>. Acesso em: 12 mar. 2024.

BRASIL. Ministério da Educação. **Instituto Nacional de Estudos e Pesquisas Educacionais Anísio Teixeira - Índice de Desenvolvimento da Educação Básica (Ideb)**, 2024e. Disponível em: <https://www.gov.br/inep/pt-br/areas-de-atuacao/pesquisas-estatisticas-e-indicadores/ideb>. Acesso em: 15 ago. 2024.

BRASIL. Ministério da Educação. **Instituto Nacional de Estudos e Pesquisas Educacionais Anísio Teixeira – Inep Data - Estatísticas Censo Escolar**, 2024f. Disponível em: <https://www.gov.br/inep/pt-br/acesso-a-informacao/dados-abertos/inep-data/estatisticas-censo-escolar>. Acesso em: 15 ago. 2024.

BRASIL. Ministério da Educação. **Instituto Nacional de Estudos e Pesquisas Educacionais Anísio Teixeira – Inep Data - Painéis Enem**, 2023. Disponível em: <https://www.gov.br/inep/pt-br/acesso-a-informacao/dados-abertos/inep-data/paineis-enem>. Acesso em: 10 mar. 2024.

BRASIL. Ministério da Fazenda. **Tesouro Nacional - Sistema de Informações Contábeis e Fiscais do Setor Público Brasileiro (Siconfi) – Contas Anuais**, 2024g. Disponível em: <https://siconfi.tesouro.gov.br/siconfi/pages/public/consulta_finbra/finbra_list.jsf>. Acesso em: 17 jun. 2023.

BRASIL. Ministério da Fazenda. **Tesouro Nacional Transparente - Transferências Constitucionais Realizadas**, 2024h. Disponível em: <https://www.tesourotransparente.gov.br/consultas/transferencias-constitucionais-realizadas>. Acesso em: 23 fev. 2023.

BRASIL. Ministério da Previdência Social. **Emitidos por Municípios**, 2024i. Disponível em: <https://www.gov.br/previdencia/pt-br/assuntos/previdencia-social/emitidos-municipios-2023>. Acesso em: 15 jul. 2024.

BRASIL. Ministério da Previdência Social. **Estatísticas Municipais 2000 a 2022**, 2024j. Disponível em: <https://www.gov.br/previdencia/pt-br/assuntos/previdencia-social/estatisticas-municipais-2000-a-2022>. Acesso em: 15 jul. 2024.

BRASIL. Ministério da Saúde. **DATASUS - Tabnet**, 2024k. Disponível em: <https://datasus.saude.gov.br/informacoes-de-saude-tabnet/>. Acesso em: 18 mar. 2024.

BRASIL. Ministério das Cidades. **Sistema Nacional de Informações sobre Saneamento**, 2024l. Disponível em: <http://app4.mdr.gov.br/serieHistorica/>. Acesso em: 04 fev. 2024.

BRASIL. Ministério das Comunicações. **Agência Nacional de Telecomunicações - Painéis de Dados - Infraestrutura**, 2024m. Disponível em: <https://informacoes.anatel.gov.br/paineis/infraestrutura>. Acesso em: 04 jun. 2024.

BRASIL. Ministério das Comunicações. **Agência Nacional de Telecomunicações - Painéis de Dados – Meu Município**, 2024n. Disponível em: <https://informacoes.anatel.gov.br/paineis/meu-municipio>. Acesso em: 20 jan. 2024.

BRASIL. Ministério de Minas e Energia. **Agência Nacional de Energia Elétrica - Painel de Desempenho das Distribuidoras de Energia Elétrica por Município**, 2024o. Disponível em: <https://www2.aneel.gov.br/relatoriosrig/(S(54sgar4upilxsv2rhl1fjdfu))/relatorio.aspx?folder=sfe&report=PainelMunicipio>. Acesso em: 01 fev. 2024.

BRASIL. Ministério do Desenvolvimento e Assistência Social, Família e Combate à Fome. **VIS DATA**, 2024p. Disponível em: <https://aplicacoes.cidadania.gov.br/vis/data3/data-explorer.php>. Acesso em: 15 jul. 2024.

BRASIL. Ministério do Desenvolvimento, Indústria, Comércio e Serviços. **Painéis do Mapa de Empresas**, 2024q. Disponível em: <https://www.gov.br/empresas-e-negocios/pt-br/mapa-de-empresas/painel-mapa-de-empresas>. Acesso em: 20 maio 2024.

BRASIL. Ministério dos Transportes. **Frota de Veículos - 2023**, 2024r. Disponível em: <https://www.gov.br/transportes/pt-br/assuntos/transito/conteudo-Senatran/frota-de-veiculos-2023>. Acesso em: 02 fev. 2024.

BRASIL. Ministério dos Transportes. **Renan Filho: Obras de duplicação da BR-104, em Alagoas, começam em 2025**, 2024s. Disponível em: <https://www.gov.br/transportes/pt-br/assuntos/noticias/2024/03/renan-filho-obras-de-duplicacao-da-br-104-em-alagoas-comecam-em-2025>. Acesso em: 08 jun. 2024.

BRASIL. Ministério do Trabalho e do Emprego. **PDET Programa de Disseminação das Estatísticas do Trabalho – Novo Caged**, 2024t. Disponível em: <https://www.gov.br/trabalho-e-emprego/pt-br/assuntos/estatisticas-trabalho>. Acesso em: 23 maio 2024.

BRASIL. Ministério do Turismo. **Dados Abertos - Prestadores de Serviços Turísticos - Meios de Hospedagem**, 2024u. Disponível em: <https://dados.gov.br/dados/conjuntos-dados/cadastur-04>. Acesso em: 15 jun. 2024.

BRASIL. Tribunal Superior Eleitoral. **Estatísticas do eleitorado**, 2024v. Disponível em: <https://www.tse.jus.br/eleicoes/estatisticas/estatisticas-de-eleitorado/eleitorado>. Acesso em: 17 jan. 2024.

CARNEIRO, E. **O Quilombo dos Palmares**. 2. ed. São Paulo: Companhia Editora Nacional, 1958.

DATASEBRAE. **DataSebrae Painéis – Empresas**, 2024. Disponível em: <https://datasebraeindicadores.sebrae.com.br/resources/sites/data-sebrae/data-sebrae.html#/Empresas>. Acesso em: 29 jan. 2024.

FEIJÓ, C. A.; RAMOS, R. L. O. (org). **Contabilidade social: a nova referência das contas nacionais do Brasil**. 4. ed. Rio de Janeiro: Elsevier, 2013.

FIRJAN - FEDERAÇÃO DAS INDÚSTRIAS DO ESTADO DO RIO DE JANEIRO. **Índice FIRJAN de Desenvolvimento Municipal (IFDM)**, 2018. Disponível em: <https://www.firjan.com.br/ifdm/consulta-ao-indice/>. Acesso em: 30 jul. 2023.

IBGE – INSTITUTO BRASILEIRO DE GEOGRAFIA E ESTATÍSTICA. **Censo Agropecuário 2017**, 2020a. Disponível em: <https://sidra.ibge.gov.br/pesquisa/censo-agropecuario/censo-agropecuario-2017/resultados-definitivos>. Acesso em: 25 out. 2023.

IBGE – INSTITUTO BRASILEIRO DE GEOGRAFIA E ESTATÍSTICA. **Censo Demográfico 2022 - Alfabetização - Resultados do Universo**, 2024a. Disponível em: <https://sidra.ibge.gov.br/pesquisa/censo-demografico/demografico-2022/universo-alfabetizacao>. Acesso em: 22 maio 2024.

IBGE – INSTITUTO BRASILEIRO DE GEOGRAFIA E ESTATÍSTICA. **Censo Demográfico 2022 - Características dos Domicílios - Resultados do Universo**, 2024b. Disponível em: <https://sidra.ibge.gov.br/pesquisa/censo-demografico/demografico-2022/universo-caracteristicas-dos-domicilios>. Acesso em: 23 fev. 2024.

IBGE – INSTITUTO BRASILEIRO DE GEOGRAFIA E ESTATÍSTICA. **Censo Demográfico 2022 - Quilombolas e indígenas, por sexo e idade, segundo recortes territoriais específicos - Resultados do Universo**, 2024c. Disponível em: <https://sidra.ibge.gov.br/pesquisa/censo-demografico/demografico-2022/universo-quilombolas-e-indigenas-por-sexo-e-idade>. Acesso em: 09 maio 2024.

IBGE – INSTITUTO BRASILEIRO DE GEOGRAFIA E ESTATÍSTICA. **Censo Demográfico**, 2023a. Disponível em: <https://sidra.ibge.gov.br/pesquisa/censo-demografico/demografico-2022/inicial>. Acesso em: 30 dez. 2023.

IBGE – INSTITUTO BRASILEIRO DE GEOGRAFIA E ESTATÍSTICA. **Censo Demográfico - Tabela 2094 - População residente por cor ou raça e religião**, 2012. Disponível em: <https://sidra.ibge.gov.br/Tabela/2094>. Acesso em: 15 ago. 2023.

IBGE – INSTITUTO BRASILEIRO DE GEOGRAFIA E ESTATÍSTICA. **Divisão regional do Brasil em regiões geográficas imediatas e regiões geográficas intermediárias**. Coordenação de Geografia. Rio de Janeiro: IBGE, 2017.

IBGE – INSTITUTO BRASILEIRO DE GEOGRAFIA E ESTATÍSTICA. **Enciclopédia dos Municípios Brasileiros – XIX Volume**. Rio de Janeiro: IBGE, 1959.

IBGE – INSTITUTO BRASILEIRO DE GEOGRAFIA E ESTATÍSTICA. **Pesquisa da Pecuária Municipal**, 2023b. Disponível em: <https://sidra.ibge.gov.br/pesquisa/ppm/tabelas/brasil/2022>. Acesso em: 10 out. 2023.

IBGE – INSTITUTO BRASILEIRO DE GEOGRAFIA E ESTATÍSTICA. **Pesquisa Nacional por Amostra de Domicílios Contínua Anual - Tabela 4708 - Taxa de informalidade das pessoas de 14 anos ou mais de idade ocupadas na semana de referência**, 2024d. Disponível em: <https://sidra.ibge.gov.br/tabela/4708>. Acesso em: 23 maio 2024.

IBGE – INSTITUTO BRASILEIRO DE GEOGRAFIA E ESTATÍSTICA. **Produção Agrícola Municipal**, 2023c. Disponível em: <https://sidra.ibge.gov.br/pesquisa/pam/tabelas>. Acesso em: 10 out. 2023.

IBGE – INSTITUTO BRASILEIRO DE GEOGRAFIA E ESTATÍSTICA. **Produção da Extração Vegetal e da Silvicultura**, 2023d. Disponível em: <https://sidra.ibge.gov.br/pesquisa/pevs/tabelas/brasil/2022>. Acesso em: 10 out. 2023.

IBGE – INSTITUTO BRASILEIRO DE GEOGRAFIA E ESTATÍSTICA. **Produto Interno Bruto dos Municípios - 2021**, 2023e. Disponível em: <https://sidra.ibge.gov.br/pesquisa/pib-munic/tabelas>. Acesso em: 21 dez. 2023.

IBGE – INSTITUTO BRASILEIRO DE GEOGRAFIA E ESTATÍSTICA. **Regiões de influência das cidades**. Coordenação de Geografia. Rio de Janeiro: IBGE, 2020b.

IBGE – INSTITUTO BRASILEIRO DE GEOGRAFIA E ESTATÍSTICA. **União dos Palmares - História & Fotos**, 2023f. Disponível em: <https://cidades.ibge.gov.br/brasil/al/uniao-dos-palmares/historico>. Acesso em: 15 abr. 2024.

MOURÃO, F. A. **Contabilidade social**. Manaus: Editora da Universidade Federal do Amazonas, 2008.

NOBRE, C. E.; BELO, C.; SILVA, E. A feira-livre como herança algodoeira em união dos palmares-alagoas e sua constituição na atualidade como circuito inferior. **Caminhos de Geografia, Uberlândia**, v. 15, n. 49, p. 27-40, 2014.

SANTOS, C. C.; SANTOS, M. L.; SILVA, M. C. Dinâmicas socioterritoriais das relações campo-cidade e rural-urbano no município de União dos Palmares-AL. **Geoconexões online**, v.3, n.1, p. 37-50, 2023.

SARMENTO, G. L. **A ocupação das terras do Quilombo dos Palmares e a criação de vilas**. 2. ed. Maceió: Editora EDUNEAL: Editora CESMAC, 2023.

SECRETARIA DE
INDÚSTRIA E
COMÉRCIO

CIDADE MÃE DA LIBERDADE
E DA IGUALDADE

PREFEITURA DE
UNIÃO DOS
PALMARES

ISBN 978-65-85656-13-9

9 786585 656139